

РОССИЙСКАЯ АКАДЕМИЯ НАУК

ИНСТИТУТ АРХЕОЛОГИИ

АРХЕОЛОГИЧЕСКАЯ КАРТА РОССИИ

Под редакцией Ю.А. Краснова

РЯЗАНСКАЯ ОБЛАСТЬ

ЧАСТЬ 2

(Ермишинский, Кадомский, Пителинский, Путятинский, Сапожковский,
Сараевский, Сасовский, Ухоловский, Чучковский, Шацкий,
Шиловский районы)

МОСКВА

1994

4Б9(03)

Авторы-составители Ю.А. Краснов, С.Е. Михальченко
Ответственный редактор Ю.А. Краснов
Редактор Н.В. Малиновская

Рецензенты А.В. Кашкин, Г.Г. Король

Книга подготовлена и публикуется при содействии
Российского фонда фундаментальных исследований
(код проекта 93-06-11092)

Археологическая карта России: Рязанская область. Часть 2 / Сост.
Ю.А. Краснов, С.Е. Михальченко. Институт Археологии РАН — 1995
— 221 с.

ISBN 5-85663-013-0

Книга представляет собой вторую часть научно-справочного издания "Археологическая карта России", посвященного Рязанской области. В ней приведены важнейшие сведения более, чем о 590 археологических памятниках восточной части Рязанской области (Ермишинский, Кадомский, Пителинский, Путятинский, Сапожковский, Сараевский, Ухоловский, Чучковский, Шацкий, Шиловский районы), известных по натурным исследованиям, литературным и архивным источникам. Подобное научно-справочное издание об археологических памятниках области публикуется впервые.

Книга предназначена для археологов, историков, работников органов охраны культурного наследия, краеведов, всех интересующихся отечественной историей и ее памятниками.

ISBN 5-85663-013-0

© Институт археологии РАН, 1994

ПРЕДИСЛОВИЕ

"Археологическая карта России" представляет собой научно-справочное издание энциклопедического характера, в котором в сжатой форме представлены важнейшие сведения о недвижимых объектах археологического наследия — археологических памятниках, основных источниках для изучения далекого прошлого народов нашей страны. В числе таких сведений — тип памятника, его местоположение, характер и особенности, датировка и культурная принадлежность (если последняя может быть установлена), основные находки, современное состояние (для памятников, имеющих нарушения), интерпретация и связь с населенными пунктами, упомянутыми в письменных источниках, место хранения важнейших коллекций (для памятников, изучавшихся стационарными раскопками или с которых при сборах получен большой материал), литературные и архивные источники, содержащие более подробные сведения о памятниках.

Предлагаемая вниманию читателей книга является второй частью выпуска "Археологической карты России", посвященного памятникам Рязанской области. В нее включены сведения о 596 памятниках востока области (Ермишинский, Кадомский, Пителинский, Путятинский, Сапожковский, Сараевский, Сасовский, Ухоловский, Чучковский, Шацкий и Шиловский районы), известных по литературным и архивным источникам на начало 1993 г., проверенные данные об исчерпании которых научными раскопками или разрушении отсутствуют.

Книга подготовлена в Отделе археологических сводов и карт Института археологии РАН. Авторы-составители — Ю.А. Краснов и С.Е. Михальченко. Карты выполнены авторами при участии Я.М. Паромова. Источниками при написании выпуска послужили публикации в специальной литературе и отчеты о полевых археологических исследованиях на территории Рязанской области, хранящиеся главным образом в архивах Института археологии РАН и Института истории материальной культуры РАН. Использована также первичная учетная документация по археологическим памятникам области (паспорта), подготовленная И.Б. Барышевым, В.М. Буланкиным, Р.Ф. Ворониной, А.Н. Гавриловым, Е.Д. Каверзневой, И.В. Климковой, М.М. Макаровым, А.Н. Паниным, Г.Ф. Поляковой, А.Н. Сорокиным, В.Е. Стоговым, Ю.И. Стрикаловым, В.В. Судаковым, М.Ф. Третьяковым, А.В. Трусовым, Б.А. Фоломеевым, А.С. Фроловым, И.К. Цветковой, В.П. Челяповым, И.Л. Чернаем и хранящиеся в Архиве отдела археологических сводов и карт Института археологии РАН. Отсылки к паспортам в научно-справочных статьях книги даются лишь в тех случаях, если имеющаяся в них информация является единственной для данного памятника или существенно дополняет сведения, содержащиеся в других источниках. Местоположение археологических памятников проверено по

современному картографическому материалу. Для этого использовались картографический материал ГУГК масштабов 1:50000 и 1:100000, а также карты Рязанской области масштабов 1:400000 (изд. ГУГК, 1988 г.) и 1:500000 (изд. ГУГК, 1990 г.). Административно-территориальное деление области дано на 1989 г.

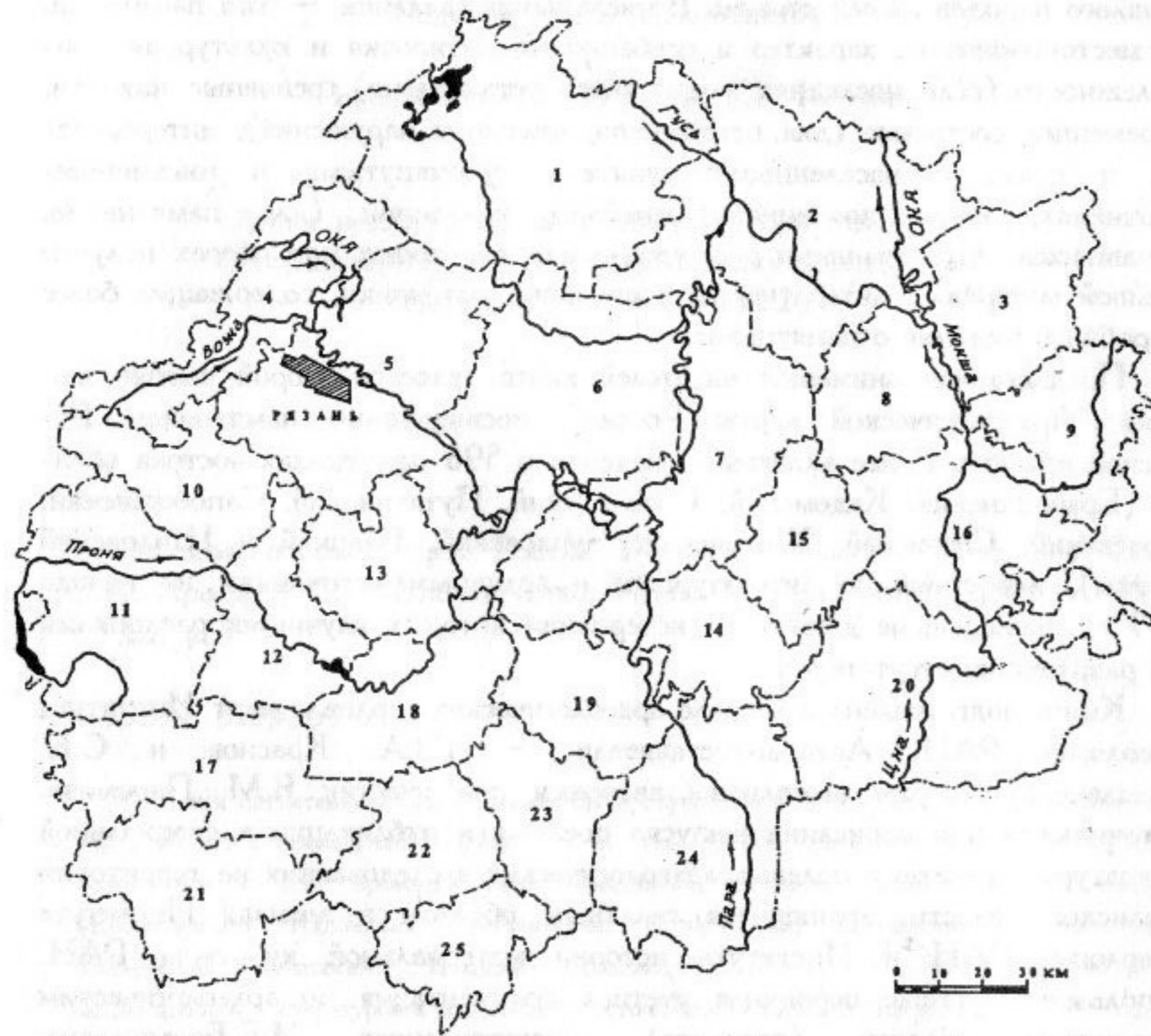


Рис. 1. Рязанская область. Административно-территориальное деление
 1 — Клепиковский р-н; 2 — Касимовский р-н; 3 — Ермишинский р-н; 4 — Рыбинский р-н;
 5 — Рязанский р-н; 6 — Спасский р-н; 7 — Шиловский р-н; 8 — Пителинский р-н; 9 —
 Кадомский р-н; 10 — Захаровский р-н; 11 — Михайловский р-н; 12 — Пронский р-н; 13 —
 Старожилковский р-н; 14 — Путятинский р-н; 15 — Чучковский р-н; 16 — Сасовский р-н;
 17 — Скопинский р-н; 18 — Кораблинский р-н; 19 — Сапожковский р-н; 20 — Шацкий
 р-н; 21 — Милославский р-н; 22 — Ряжский р-н; 23 — Ухоловский р-н; 24 — Сараевский
 р-н; 25 — Новодеревенский р-н.

В выпуске используется следующая терминология для обозначения типов археологических памятников. Остатки поселений каменного века называются стоянками. Поселенческие структуры бронзового века, а также включающие слои каменного и (или) бронзового веков, с одной стороны, и более позднего времени — с другой (кроме укрепленных) именуются поселениями. Для обозначения остатков неукрепленных поселений раннего железного века и средневековья принят термин "селище", укрепленных — "городище". Могильники по наличию или отсутствию в настоящее время насыпей над погребениями разделяются на курганные и грунтовые. Местонахождения называются места обнаружения древних вещей, связь которых с культурным слоем не документирована. Следует отметить, что в данную работу включены сведения лишь о тех местонахождениях, характер и условия обнаружения которых позволяют предполагать, что при дальнейших исследованиях может быть обнаружен и культурный слой.

Научно-справочные статьи об археологических памятниках группируются в книге по районам (в алфавитном порядке), внутри районов — в алфавитном порядке названий населенных пунктов, близ которых памятники располагаются и к которым осуществляется их топографическая привязка. Памятники, находящиеся в районном центре или топографически привязанные к нему, рассматриваются в начале раздела, посвященного тому или иному району.

В тексте принята сквозная нумерация научно-справочных статей и, соответственно, памятников, продолжающая нумерацию первой части выпуска. Цифра, поставленная в скобки после порядкового номера научно-справочной статьи, указывает номер памятника на обзорной карте археологических памятников данного района. Как и другие выпуски "Археологические карты России", книга снабжена систематическим и хронологическим указателями, в которых используется сквозная нумерация.

Рассматриваемые в книге районы Рязанской области в археологическом отношении обследованы далеко не равномерно. Так, например, на территории Чучковского района к настоящему времени зафиксировано всего четыре археологических памятника. Памятники Сараевского и Ухоловского районов, несколько более многочисленные, известны главным образом по метриалам разведок 1920-х гг., современное их состояние неизвестно. Наиболее полно обследованы, причем главным образом в последние годы, Сасовский, Шацкий и Шиловский районы. Однако и здесь, как и в ряде других районов, имеются значительные "белые пятна", где археологические памятники по существу не искали. Это хорошо видно на обзорных картах районов. Вполне понятно, что дальнейшие археологические работы позволят значительно увеличить количество памятников археологии в рассматриваемом регионе по сравнению с тем, которое зафиксировано в настоящей книге. Нужно отметить также, что только немногие памятники региона подвергались стационарным раскопкам, огромное же их большинство известно лишь по данным

разведок — внешнего осмотра, шурфовки культурного слоя, сборам более или менее значительного подъемного материала.

Очерк древней и средневековой истории Рязанского края по археологическим данным, характеристика типов археологических памятников области и выделенных на этой территории археологических культур представлены во "Введении" к первой части выпуска "Археологической карты России", посвященного Рязанской области (Археологическая карта России. Рязанская область. Часть 1. М. 1993), к которому мы и отсылаем читателя. Отметим здесь лишь некоторые основные моменты.

В восточной части Рязанской области известны памятники, относящиеся к длительному периоду от палеолита до позднего средневековья. Палеолитических памятников на этой территории два — стоянка Польное Ялуново в Шацком районе и местонахождение Верхние Подсесенки в Сасовском районе. Они отнесены к верхнему палеолиту, приблизительная дата их — 30-10 тыс. лет до н.э. Известно около десятка стоянок, на которых найдены кремневые орудия эпохи мезолита (9-е — 1-я половина 6-го тысячелетия до н.э.), нередко наряду с более поздними материалами. Культурная принадлежность мезолитических памятников рассматриваемого района, известных гл. обр. лишь по материалам разведок, пока не определена. Весьма многочисленны памятники поздней поры каменного века — эпохи неолита, относящиеся к верхневолжской (2-я половина 6-го — 4-е тысячелетие до н.э.), рязанской (конец 4-го — начало 2-го тысячелетия до н.э.) и волосовский (2-я четверть 3-го — середина 2-го тысячелетия до н.э.) культурам. Верхневолжская культура — ранненеолитическая, рязанская и волосовская относятся к развитому и позднему неолиту, поздняя пора которого совпадает по времени с появлением в Поочье племен, знакомых с выплавкой металла, т.е. уже с началом бронзового века. Еще более многочисленны на рассматриваемой территории поселения эпохи бронзы, охватывающей в целом 2-е тысячелетие до н.э. и самое начало 1-го тысячелетия до н.э. Здесь зафиксированы находки, относящиеся к нескольким культурам этой эпохи — фатьяновской, балановской, абашевской, поздняяковской, примокшанской (примокшанский тип), ранней сетчатой керамики. Наиболее многочисленны поселения поздняяковской культуры 2-й половины 2-го тысячелетия до н.э. Встречаются и могильники этой культуры.

В раннем железном веке и начале средневековья на всей территории Среднего Поочья, в т.ч. и в восточной части нынешней Рязанской области, была распространена городецкая культура, финно-угорская по этнической принадлежности, которая датируется большинством исследователей временем от 8-7 вв. до н.э. до 7-8 вв. н.э. Памятники этой культуры представлены прежде всего укрепленными поселениями — городищами, а также неукрепленными — селищами. Весьма интересны грунтовые могильники рязано-окской группы или рязано-окские, которые датируются от середины 1-го тысячелетия н.э. до 7-8 вв. н.э., а может быть — и более позднего времени.

Они хронологическим совпадают с поздними этапами развития городецкой культуры и, вероятно, оставлены тем же финно-угорским населением. Довольно часты на востоке Рязанщины селища, оставленные потомками носителей городецкой культуры, которые относятся к концу 1-го — началу 2-го тысячелетия н.э. Обычно их связывают с древнемордовским населением. К сожалению, ни один из таких памятников еще не подвергался стационарным раскопкам.

Русское население появилось на рассматриваемой территории, по-видимому, не ранее конца 11- начала 12 вв. Древнерусских памятников здесь немного, представлены они преимущественно городищами и селищами. Следует отметить, что городище у д.Кривцово в Шиловском районе интерпретируется как остатки упомянутого в письменных источниках древнерусского города Воин, селище 1 у с. Старый Кадом — как остатки Кадома, опорного пункта Рязанского княжества на его восточных границах. Более многочисленны позднесредневековые памятники, главным образом селища, а также редкие городища. Немного средневековых погребальных памятников. Для древнерусского времени это курганные могильники, для позднего средневековья — грунтовые.

СПИСОК СОКРАЩЕНИЙ

АО — Археологические открытия
Арх.ИА — Архив Института археологии РАН
Арх. ИИМК — Архив Института истории материальной культуры РАН
Б. — Большой
б. — бывший
В — восток
В.-Верхний
в. — век
вв. — века
вост. — восточный
в т.ч. — в том числе
выс. — высота
г. — город, год
гг. — годы
га — гектар
ГИМ — Государственный Исторический музей
г-во — государство
гл.обр. — главным образом
глуб. — глубина
ГЭ — Государственный Эрмитаж
д. — деревня
дд. — деревни
диам. — диаметр
до н.э. — до нашей эры
З — запад
зап. — западный
Зап. ... — Записки ...
ЗОРСА — Записки отделения Русско-славянской археологии Русского археологического общества
ИА — Институт археологии РАН
Изв. ... — Известия ...
Изв. ГАИМК — Известия Государственной Академии истории материальной культуры
ИИМК — Институт истории материальной культуры РАН
колл. — коллекция
колх. — колхоз
кон. — конец
КСИА — Краткие сообщения Института археологии
КСИИМК — Краткие сообщения Института истории материальной культуры

к-ра — культура (археологическая)
культ.слой — культурный слой
лев. — левый
М. — Малый
МАР — Материалы по археологии России
МГУ — Московский государственный университет
Морд. НИИ — Научно-исследовательский институт языка, литературы, истории и экономики при Совете Министров Мордовии
МРКМ — Мордовский республиканский краеведческий музей
НАРМ — Научный архив Рязанского музея
нач. — начало
н.э. — нашей эры
Нов. — Новый
обл. — область
о-в — остров
о-во — общество
оз. — озеро
ок. — около
пол. — половина
п-ов — полуостров
прав. — правый
ПСРЛ — Полное собрание русских летописей
р. — река
рр. — реки
РАН — Российская Академия наук
РАО — Русское археологическое общество
р.ж.в. — ранний железный век
р-н — район
РИАМ — Рязанский историко-архитектурный музей-заповедник
РОКМ — Рязанский областной краеведческий музей
руч. — ручей
СА — Советская археология
САИ — Свод археологических источников
с. — село
С — север
сев. — северный
см. — смотри (употребляется при отсылках)
совх. — совхоз
ст. — станция (железнодорожная)
терр. — территория
Тр. ... АС Труды ... Археологического съезда
Тр. ГИМ — Труды Государственного Исторического музея

Тр. Морд. НИИ — Труды Мордовского научно-исследовательского института языка, литературы, истории и экономики при Совете Министров Мордовии

ТРУАК — Труды Рязанской ученой архивной комиссии

тыс.- тысячелетие

ун-т — университет

уроч. — урочище

Уч.зап. — Ученые записки

хут. — хутор

ц. — церковь

центр. — центральный

Ю — юг

южн. — южный

АРХЕОЛОГИЧЕСКИЕ ПАМЯТНИКИ РЯЗАНСКОЙ ОБЛАСТИ

ЕРМИШИНСКИЙ РАЙОН

738 (29). АЗЕЕВО. СТО-ЯНКА, неолит. 2,5 км к СЗ от зап. окраины с., сев. часть обширного останца в пойме прав. берега р. Мокша, 2,5 км к В от русла. Размеры ок. 90х30 м, выс. над поймой 8 м. Нарушена ямами, по терр. памятника проходит грунтовая дорога. Культ. слой не выражен, находки залегают в сером и желтом песке на глуб. 0,25-0,30 м от современной поверхности. Керамика лепная неолитическая, с ямочным орнаментом, предположительно рязанской к-ры, кремневые скребки, нуклеусы, отщепы.

Арх. ИА: Отчет Б.А. Фоломеева за 1991 г. Л. 24,25.

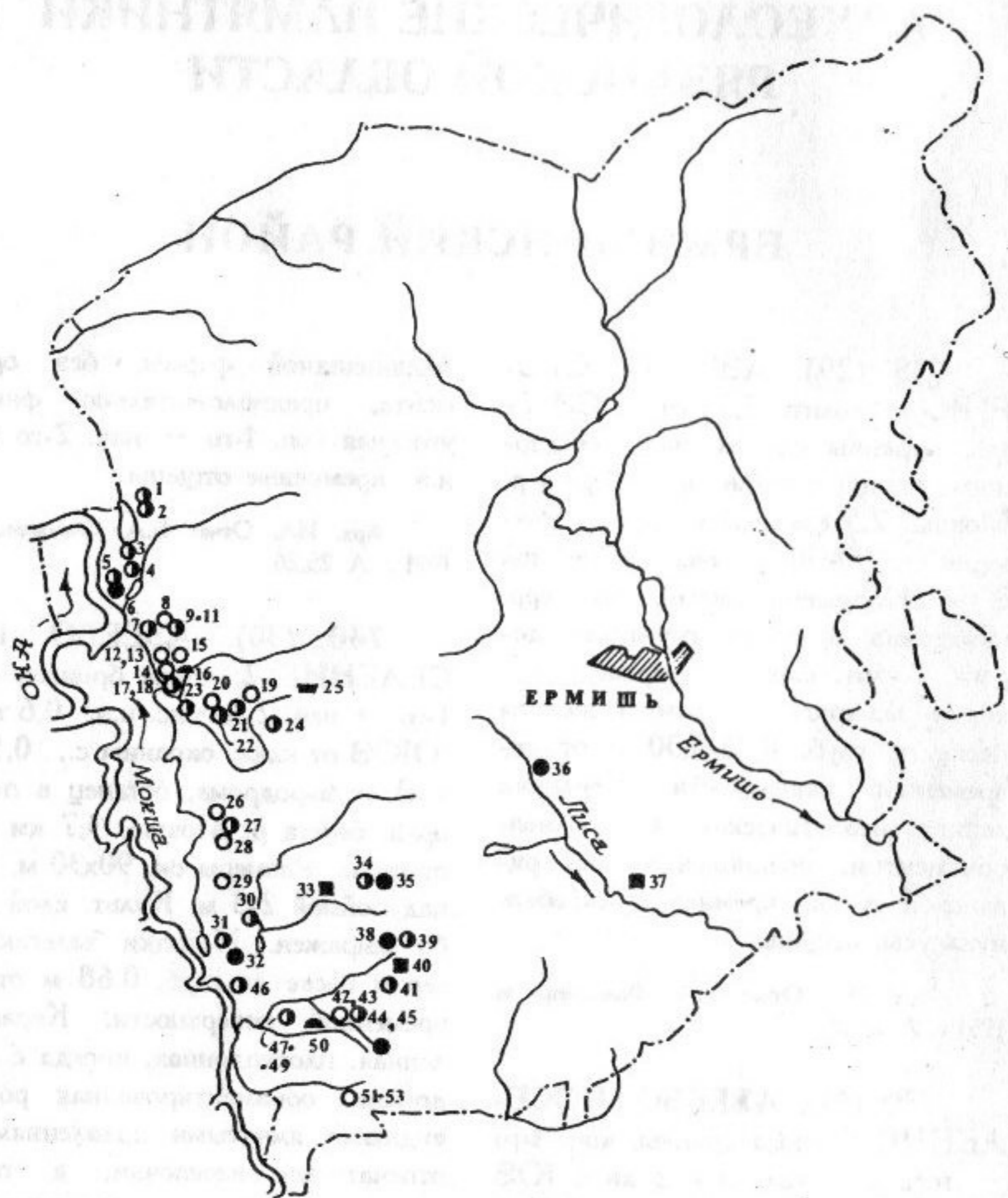
739 (31). АЗЕЕВО. ПОСЕЛЕНИЕ 1, эпоха бронзы, кон. 1-го — нач. 2-го тыс. н.э. 2 кв к ЮЗ от центр. части с., 1,5 км к Ю от молочно-товарной фермы, небольшое всхолмление в пойме прав. берега р. Мокша, вост. берег болота Светлое. Размеры ок. 100х60 м, выс. над поймой до 3 м. Распахивается. Керамика лепная, с орнаментом из оттисков зубчатого штампа и неорнаментированная, предположительно бронзового века, а также лепная

горшковидной формы, без орнамента, предположительно финно-угорская кон. 1-го — нач. 2-го тыс. н.э., кремневые отщепы.

Арх. ИА: Отчет Б.А. Фоломеева за 1991 г. Л. 25,26.

740 (30). АЗЕЕВО. ПОСЕЛЕНИЕ 2, эпоха бронзы, кон. 1-го — нач. 2-го тыс. н.э. 0,6 км к ЮЮЗ от южн. окраины с., 0,5 км к З от аэродрома, останец в пойме прав. берега р. Мокша, 3,7 км к В от русла. Размеры ок. 90х30 м, выс. над поймой 2-3 м. Культ. слой слабо выражен. Находки залегают в сером песке до глуб. 0,68 м от современной поверхности. Керамика лепная, плоскодонная, иногда с поддонами, орнаментированная ромбовидными ямчатыми вдавлениями и отпечатками веревочки, а также неорнаментированная, предположительно примокшанского типа бронзового века, лепная горшковидной формы, без орнамента, отнесена к финно-угорской кон. 1-го — нач. 2-го тыс. н.э., кремневые отщепы, обломок ножевидной пластины.

Арх. ИА: Отчет Б.А. Фоломеева за 1991 г. Л. 27,28.



- — а
- — б
- — в
- — г
- ▲ — д
- ▣ — е
- ▲ — ж

Рис. 2. Археологические памятники Ермишинского р-на
 Условные обозначения для рис. 2, 4, 8, 10, 12 — 14, 21, 22, 25, 30, 31:
 а — городище; б — селище; в — поселение; г — стоянка; д — местонахождение;
 е — грунтовый могильник; ж — курганный могильник.

741 (34). АЗЕЕВО. ПОСЕЛЕНИЕ 3, эпоха бронзы, 11-13 вв. 2,3 км к В от вост. окраины с., прав. коренной берег р. Мокша, лев. берег оврага с протекающим по его дну руч. Талек, ок. 3 км от места выхода его в пойму. Протянулось вдоль оврага, с З ограничено его отрогом, размеры ок. 400x50 м, выс. над руч. ок. 18 м. Нарушено линией нефтепровода, старыми силосными ямами, частично распахивается. Культ. слой до 0,35 м. Керамика лепная плоскодонная, с орнаментом из ромбических вдавлений и неорнаментированная, предположительно примокшанского типа эпохи бронзы, гончарная древнерусская с линейным и волнистым орнаментом, датированная временем не ранее 12 в., кремневые отщепы.

Арх. ИА: Отчет Б.А. Фоломеева за 1991 г. Л. 28,29.

742 (33). АЗЕЕВО. ГОРОДИЩЕ, р.ж.в., 3-я четв. 1-го тыс. н.э. 0,8 км к В от вост. окраины с., 0,3 км к В от кладбища, прав. коренной берег р. Мокша, мыс южн. берега глубокого оврага, по дну которого протекает руч. Тамал, образованный отрогами оврага. Площадка овальная в плане, ок. 170x60 м, выс. над руч. 20-25 м, с напольной юго-вост. стороны — дугообразный вал выс. до 5 м и ров перед ним глуб. до 2,5-3,0 м, с мысовой сев.-зап. стороны — курганообразный вал выс. до 3 м. Культ. слой 0,25-1,0 м. Керамика лепная, преимущественно баночных форм, с сетчатыми отпечатками на внешней

поверхности и гладкостенная, городищкой к-ры.

Спицын А.А. 1903. С. 61; Арх. ИА: № 5683. Л. 13; Отчет Б.А. Фоломеева за 1991 г. Л. 31,32.

743 (32). АЗЕЕВО. СЕЛИЩЕ 1, кон. 1-го — нач. 2-го тыс. н.э. 1,2 км к ЮЗ от южн. окраины с., 1 км к З от аэродрома, вост. часть останца в пойме прав. берега р. Мокша, ок. 3 км от русла, 0,7 км к ЗЮЗ от поселения 2 (см.). Размеры ок. 60x60 м, выс. над поймой до 4 м. Культ. слой до 0,45 м. Керамика лепная, горшководной формы, с высокой, отогнутой наружу шейкой, без орнамента, относящаяся к финно-угорской кон. 1-го — нач. 2-го тыс. н.э.

Арх. ИА: Отчет Б.А. Фоломеева за 1991 г. Л. 26,27.

744 (35). АЗЕЕВО. СЕЛИЩЕ 2, 11-13, 14-17 вв. 2,8 км к В от вост. окраины с., прав. коренной берег р. Мокша, верховья глубокого оврага, по дну которого протекает руч. Талек. Протяженность вдоль оврага не менее 90 м, выс. над руч. ок. 17 м. Распахивается. Керамика гончарная, предположительно датированная 12-14 вв.

Арх. ИА: Отчет Б.А. Фоломеева за 1991 г. Л. 30.

745 (37). АФАНАСЬЕВО. ГОРОДИЩЕ, кон. 1-го — нач. 2-го тыс. н.э. 0,3 км к В от д., мыс лев. берега р. Лиса, прав. притока р. Ермишь (прав. приток р. Мокша) между двумя оврагами, уроч. Крас-

ная круча. Площадка овальная в плане, 180x140 м, выс. над рекой 13 м. Культ. слой до 0,3 м. Керамика лепная, горшковидных форм, без орнамента, отнесенная к финно-угорскому населению и датированная кон. 1-го — нач. 2-го тыс. н.э., кузнечные клещи, железные шлаки. По свидетельствам местных жителей, на городище находили бронзовые украшения и бусы. При шурфовке, проведенной Н.А. Дресслер, на глуб. 0,65 м от поверхности обнаружены остатки труположения с юго-зап. ориентировкой, без сопровождающих вещей.

Арх. ИА: № 5683. Л. 14,15.

746 (41). Б. ЛЯХОВО. ПОСЕЛЕНИЕ 1, эпоха бронзы, кон. 1-го — нач. 2-го тыс. н.э. 0,4 км к З от зап. окраины с., прав. коренной берег р. Мокша, ок. 7,5 км от русла, мыс лев. берега оврага Скуратовский дол, по дну которого протекает безымянный руч., 1,7 км к В от выхода оврага в пойму Мокши. Размеры ок. 80x40 м, выс. над руч. 18-19 м. Распахивается. Керамика лепная, без орнамента или с орнаментом из ногтевых вдавлений, предположительно бронзового века, а также лепная горшковидных форм, с высокой шейкой, без орнамента, иногда с насечками по краю венчика, отнесенная к кон. 1-го — нач. 2-го тыс. н.э., кремневый отщеп.

Арх. ИА: Отчет Б.А. Фоломеева за 1991 г. Л. 18.

747 (39). Б. ЛЯХОВО. ПОСЕЛЕНИЕ 2, эпоха бронзы, кон. 1-го — нач. 2-го тыс. н.э. 1,2 км к С от сев. окраины с., прав. коренной берег р. Мокша, ок. 8,5 км от русла, верховья оврага Татарская речка, мыс между его отрогами, 3 км к В от выхода оврага в пойму Мокши. Размеры ок. 55x40 м, выс. над дном оврага 14-16 м. Культ. слой до 0,35 м, слабо выражен. Керамика лепная, с органическими примесями в глиняном тесте, без орнамента, предположительно бронзового века, лепная горшковидных форм, без орнамента, отнесенная к кон. 1-го — нач. 2-го тыс. н.э.

Арх. ИА: Отчет Б.А. Фоломеева за 1991 г. Л. 19,20.

748 (40). Б. ЛЯХОВО. ГОРОДИЩЕ, р.ж.в. 1,8 км к ЗСЗ от зап. окраины с., прав. коренной берег р. Мокша, ок. 6 км от русла, мыс прав. берега оврага Татарская речка, образованный его небольшими отрогами, напротив устья оврага Скуратовский дол. Площадка подтреугольная в плане, ок. 55x30 м, выс. над дном оврага 20-30 м, с напольной сев.-вост. стороны — дугообразный вал высотой до 1 м и слабые следы рва перед ним. Культ. слой до 0,5 м. Керамика лепная, с сетчатыми и рогожными отпечатками на внешней поверхности, иногда с орнаментом в верхней части сосудов из оттисков шнура, городецкой к-ры.

Арх. ИА: Отчет Б.А. Фоломеева за 1991 г. Л. 22-24.

749 (38). Б. ЛЯХОВО. СЕЛИЩЕ, кон. 1-го — нач. 2-го тыс. н.э. 1,2 км к С от сев. окраины с., прав. коренной берег р. Мокша, ок. 8,5 км к В от русла, верховья оврага Татарская речка, мыс между его небольшими отрогами, 0,2 км к В от поселения 2 (см.) Размеры ок. 60x40 м, выс. над дном оврага 14-16 м. Культ. слой до 0,35 м, слабо выражен. Керамика лепная, горшковидной формы, без орнамента, отнесенная к местным финно-угорским племенам, датированная кон. 1-го — нач. 2-го тыс. н.э.

Арх. ИА: Отчет Б.А. Фоломеева за 1991 г. Л. 20,21.

750 (26). ИВАН АРАТ. СТОЯНКА 1, неолит. 0,8 км к ЮЮЗ от д., 2,5 км к СЗ от с. Азеево, небольшое всхолмление высокой поймы прав. берега р. Мокша, ок. 5 км к В от русла. Размеры ок. 50x30 м, выс. над поймой до 2 м. Южн. часть памятника залесена. Культ. слой 0,30-0,35 м. Керамика лепная, с ямочно-ребенчатой и ямочно-зубчатой орнаментацией, предположительно рязанской неолитической к-ры, обломки кремневых орудий, отщепы.

Паспорт.

751 (28). ИВАН АРАТ. СТОЯНКА 2, неолит (?). 1 км к З от д., 3 км к СЗ от с. Азеево, небольшое всхолмление высокой поймы прав. берега р. Мокша, ок. 5 км к В от русла. Размеры ок. 60x30 м, выс. над поймой до 4 м. Культ. слой до 0,3 м, слабо выражен.

Кремневые пластины и отщепы, часть из которых имеют вторичную обработку ретушью.

Паспорт.

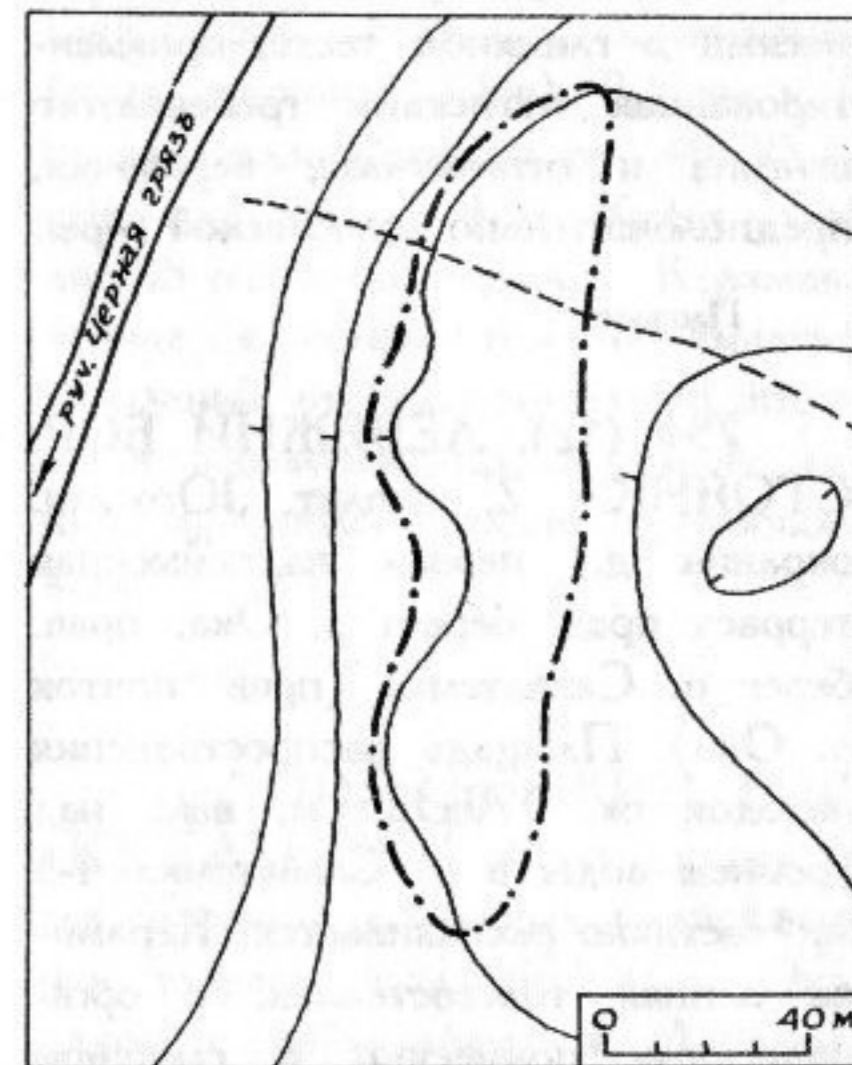


Рис. 3. Иван Арат. Поселение

752 (27). ИВАН АРАТ. ПОСЕЛЕНИЕ, эпоха бронзы. 0,8 км к СЗ от д., высокая пойма прав. берега р. Мокша, вост. берег заболоченной низины Черная грязь. Размеры ок. 160x50 м, выс. над уровнем заболоченной низины ок. 3 м. Культ. слой до 0,3 м. Керамика лепная неорнаментированная, предположительно бронзового века, кремневые отщепы.

Паспорт.

753 (8). ЛЕБЯЖИЙ БОР. СТОЯНКА 1, неолит. 0,5 км к С от с., первая надпойменная терраса прав. берега р. Ока, 1 км к В от прав. берега р. Савватемка (прав.

приток р. Ока). Протянулась вдоль края террасы не менее, чем на 120 м, выс. над поймой до 1,5 м. Культ. слой до 0,35 м. Керамика лепная толстостенная, с органическими примесями в глиняном тесте, орнаментированная оттисками гребенчатого штампа и отпечатками веревочки, предположительно волосовской к-ры.

Паспорт.

754 (12). ЛЕБЯЖИЙ БОР. СТОЯНКА 2, неолит. Юго-зап. окраина д., первая надпойменная терраса прав. берега р. Ока, прав. берег р. Савватемка (прав. приток р. Ока). Площадь распространения находок ок. 370х325 м, выс. над уровнем воды в р. Савватемка 4-5 м. Частично распаивается. Керамика лепная толстостенная, с органическими примесями в глиняном тесте, орнаментированная оттисками крупного гребенчатого штампа, волосовской к-ры, кремневые орудия, в т.ч. скребки, резцы, ножи, сверло, нож-скобель и отщепы.

Арх. ИА: № 13786. Л. 40,41.

755 (13). ЛЕБЯЖИЙ БОР. СТОЯНКА 3 (МОРИЩЕ), неолит. 0,2 км к ЮЗ от д., крайняя часть первой надпойменной террасы прав. берега р. Ока, прав. берег р. Савватемка (прав. приток р. Ока), рядом с пойменным оз. Морище. Размеры ок. 40х10-12 м, выс. над уровнем воды в Савватемке до 6 м. Культ. слой до 0,4 м. Керамика лепная, орнаментированная в стиле "отступающей лопаточки", возможно, раннеолитической верхнево-

жской к-ры, лепная толстостенная, с растительными примесями в глиняном тесте, украшенная оттисками крупного гребенчатого штампа, волосовской к-ры, кремневые отщепы и обломки орудий.

Арх. ИА: № 5683. Л. 3,4.

756 (14). ЛЕБЯЖИЙ БОР. СТОЯНКА 4, мезолит, неолит (?). 1,5 км к ЮЗ от д., пойма прав. берега р. Ока, прав. берег р. Савватемка (прав. приток р. Ока). Площадь распространения находок ок. 450х225 м, выс. над уровнем воды в Савватемке 1,5 м. Кремневые орудия, в т.ч. двойной нуклеидный резец, аморфный скребок на отщепе, резцовые сколы и др., имеющие мезолитический или раннеолитический облик.

Арх. ИА: № 13786. Л. 40.

757 (15). ЛЕБЯЖИЙ БОР. СТОЯНКА 5, неолит. 0,5 км к ЮВ от д., первая надпойменная терраса прав. берега р. Ока, прав. берег р. Савватемка (прав. приток р. Ока) близ впадения в нее руч. Чертовка, прав. берег последнего. Площадь распространения находок ок. 375х310 м, выс. над уровнем воды в Савватемке 5-8 м. Подвергается ветровой эрозии. Культ. слой не выражен. Находки залегают непосредственно под дерном, в слое сероватого и подстилающего его коричневого песка до глуб. 0,35-0,40 м. Среди находок — резцы с неоподработанной площадкой скола, концевые скребки, скребок-резец,

нож с приостренным концом, обломок рубящего орудия и др.

Арх. ИА: № 13786. Л. 37.

758 (7). ЛЕБЯЖИЙ БОР. ПОСЕЛЕНИЕ 1, эпоха бронзы. 0,5 км к СЗ от д., высокая пойма прав. берега р. Ока, прав. берег р. Савватемка (прав. приток р. Ока), 0,6 км от ее русла, 1 км от устья, вост. берег безымянного старичного оз. Размеры ок. 50х40 м, выс. над оз. 5 м. Культ. слой до 0,3 м. Керамика лепная, орнаментированная ямчатыми вдавлениями и оттисками зубчатого штампа, а также с сетчатыми отпечатками на внешней поверхности, предположительно поздняяковской к-ры.

Паспорт.

759 (9). ЛЕБЯЖИЙ БОР. ПОСЕЛЕНИЕ 2, эпоха бронзы. 100 м к С от сев. окраины д., крайняя часть первой надпойменной террасы прав. берега р. Ока, прав. берег р. Савватемка (прав. приток р. Ока), 0,5 км от ее русла, близ безымянного пойменного оз. Размеры ок. 120х50 м, выс. над оз. 4 м. Часть памятника нарушена при строительстве дороги к пристани Ватажка. Культ. слой до 0,9 м. Керамика лепная, преимущественно плоскодонная, горшковидных форм, с орнаментом из ямчатых вдавлений, оттисков зубчатого штампа, "жемчужин", а также со штриховкой или сетчатыми отпечатками на внешней поверхности, поздняяковской к-ры.

Паспорт.

760 (10). ЛЕБЯЖИЙ БОР. ПОСЕЛЕНИЕ 3, эпоха бронзы. Сев. окраина д., склон первой надпойменной террасы прав. берега р. Ока, прав. берег р. Савватемка (прав. приток р. Ока), 0,5 км к В от ее русла. Размеры ок. 40х30 м, выс. над поймой 4 м. Культ. слой до 0,8 м, слабо выражен. Керамика лепная, с орнаментом из ямчатых вдавлений, оттисков зубчатого штампа и веревочки, прочерченных линий, предположительно бронзового века.

Паспорт.

761 (11). ЛЕБЯЖИЙ БОР. ПОСЕЛЕНИЕ 4, эпоха бронзы. У сев. окраины д., первая надпойменная терраса прав. берега р. Ока, рядом с пойменным оз. Лебязье. Размеры ок. 135х105 м, выс. над поймой до 8 м. Культ. слой 0,60-0,85 м. Керамика лепная плоскодонная, баночных и округлобоких форм, орнаментированная "жемчужинами", ямчатыми вдавлениями, нарезками, оттисками зубчатого штампа, иногда — с сетчатыми отпечатками на внешней поверхности, позднего этапа развития поздняяковской к-ры. Отдельные фрагменты, украшенные под венчиком ромбами, выполненные нарезками, близки керамике фатьяновской к-ры.

Арх. ИА: № 5683. Л. 2,3.

762 (17). ЛЕБЯЖИЙ БОР. ПОСЕЛЕНИЕ 5, эпоха бронзы. Южн. часть д., первая надпойменная терраса прав. берега р. Ока,

прав. берег р. Савватемка (прав. приток р. Ока). Протянулось вдоль края террасы, у подножья которой располагается цепь небольших пойменных оз., размеры ок. 70x40 м, выс. над поймой 10-11 м. Распахивается под огороды. Культ. слой до 0,46 м. Керамика лепная, с орнаментом из оттисков зубчатого штампа и без орнамента, предположительно бронзового века, кремневые отщепы.

Паспорт.

763 (18). ЛЕБЯЖИЙ БОР. ПОСЕЛЕНИЕ 6, неолит, эпоха бронзы. 1 км к ЮЗ от д., склон первой надпойменной террасы прав. берега р. Ока, слабо выраженный мыс прав. берега р. Савватемка (прав. приток р. Ока) при впадении в нее руч. Чертовка, лев. берег последнего. Площадь распространения находок ок. 500x250 м, выс. над уровнем воды в Савватемке 2-3 м. Культ. слой слабо выражен, находки встречаются до глуб. 1,96 м от поверхности. Среди керамического материала преобладают обломки лепных сосудов с ямочно-гребенчатой орнаментацией, отнесенные ко 2-му этапу развития рязанской к-ры. Найдены также фрагменты лепных толстостенных сосудов с раковинной и органической примесью в глиняном тесте, украшенные преимущественно оттисками широкого гребенчатого штампа (волосовская к-ра), и обломки лепных сосудов с уплощенным и плоским дном, орнаментом из "жемчужин", ямчатых вдавлений, нарезок (поздняковская к-ра). В небольшом количестве

встречена лепная неорнаментированная керамика, предположительно датированная бронзовым веком. Среди каменных орудий — кремневые наконечники стрел, скребки, скобели, нож, резцы, резчики, сланцевые тесла.

Арх. ИА: № 13786. Л. 37-40.

764 (16). ЛЕБЯЖИЙ БОР. КУРГАННЫЙ МОГИЛЬНИК, эпоха бронзы. 0,3 км к Ю от д., останец первой надпойменной террасы прав. берега р. Ока, рядом с пойменным оз. Морище. 35 сильно расплывшихся насыпей выс. 0,3-3,0 м, диам. 7-30 м. Исследован (Н.Л. Дресслер) один поврежденный курган. Остатки погребения не обнаружены. Насыпь состояла из черной земли с включениями большого количества угля. На материке в центр. части кургана найден лепной плоскодонный острорезберный сосуд с насечкой по венчику и орнаментацией в виде двойного зигзага, выполненный нарезными линиями и заключенного между такими же горизонтальными линиями, к З от центра кургана — лепной плоскодонный сосуд баночной формы с орнаментом в верхней части из оттисков зубчатого штампа, а также кремневые орудия. По керамике курган отнесен к поздняковской к-ре.

Арх. ИА: № 5683. Л. 1,2.

765 (19). НАРМА. СТОЯНКА 1, неолит. Зап. часть с., к Ю от строений, первая надпойменная терраса прав. берега р. Ока, 6 км от русла, 100 м к СВ от спрям-

ленного русла руч. Шатор. Площадь распространения находок ок. 120x40 м. Частично распахивается под огороды. Керамика лепная, с растительными примесью в глиняном тесте, орнаментированная ямчатыми вдавлениями и оттисками гребенчатого штампа, предположительно волосовской к-ры, кремневые скребки на отщепах, ножи, обломки других орудий, отщепы.

Паспорт.

766 (20). НАРМА. СТОЯНКА 2, неолит. 2 км к З от с., всхолмление в пойме прав. берега р. Ока, ок. 4 км от русла. Размеры ок. 120x30 м, выс. над заболоченной поймой до 5 м. Терр. памятника поросла лесом. Культ. слой до 0,4 м, слабо выражен. Керамика лепная, с ямочно-гребенчатой орнаментацией, предположительно рязанской к-ры, лепная толстостенная, с органическими примесью в глиняном тесте, орнаментированная широкими оттисками гребенчатого штампа, волосовской к-ры, кремневые скребки, обломки орудий, отщепы.

Паспорт.

767 (24). НАРМА. ПОСЕЛЕНИЕ 1, эпоха бронзы. Юго-вост. окраина с., близ ц., надпойменная терраса прав. берега р. Ока, лев. берег руч. Шатарма. Площадь памятника не определена, выс. над руч. до 6 м. Культ. слой 0,20-0,25 м. Керамика лепная, орнаментированная нарезками и без орнамента, предположительно бронзового века, кремневые отщепы.

Арх. ИА: № 5683. Л. 4.

768 (21). НАРМА. ПОСЕЛЕНИЕ 2, эпоха бронзы. У зап. окраины с., первая надпойменная терраса прав. берега р. Ока, ок. 6 км от русла, 0,15 км к С от спрямленного русла руч. Шатор, 0,2 км к СЗ от стоянки 1 (см.). Размеры ок. 60x25 м, выс. над поймой 5 м. Культ. слой до 0,7 м, слабо выражен. Керамика лепная, с примесью песка в глиняном тесте, орнаментированная ямками подпрямоугольной формы и оттисками зубчатого штампа, а также без орнамента, предположительно бронзового века, кремневые отщепы.

Паспорт.

769 (22). НАРМА. ПОСЕЛЕНИЕ 3, эпоха бронзы, р.ж.в. Ок. 1,5 км к З от с., краевая часть первой надпойменной террасы прав. берега р. Ока, ок. 4,5 км от русла, 0,5 км к В от стоянки 2 (см.). Размеры ок. 70x35 м, выс. над поймой 3-4 м. Культ. слой до 0,5 м, слабо выражен. Керамика лепная, с примесью дресвы и шамота в глиняном тесте, без орнамента, предположительно кон. эпохи бронзы или нач. р.ж.в., кремневые отщепы.

Паспорт.

770 (23). НАРМА. ПОСЕЛЕНИЕ 4, неолит, эпоха бронзы. 2,3 км к З от с., останец первой надпойменной террасы прав. берега р. Ока, ок. 3,5 км от русла, к С от заболоченной низины с остатками старичных оз., ок. 100 м к В от руч.

Чертовка. Размеры ок. 80x40 м, выс. над уровнем воды в оз. 3-5 м. Культ. слой до 1 м. В нижних горизонтах культ. слоя найдена лепная керамика с ямочно-гребенчатой орнаментацией, рязанской к-ры, в верхних — обломки лепных сосудов, в т.ч. плоскодонных, с орнаментом из "жемчужин", овальных и округлых ямчатых вдавлений, отпечатков зубчатого штампа, поздняяковской к-ры.

Паспорт.

771 (25). НАРМА. ГРУНТОВЫЙ МОГИЛЬНИК, сер.-2-я пол 1-го тыс. н.э. По сведениям кон. 19 — нач. 20 в., расположен у с., на терр. кладбища. При устройстве могил на глуб. до 1,8 м были найдены "вещи мерянского типа".

Отчет о деятельности РУАК ... 1911. С. 3.

772 (1). СЕНИН ПЧЕЛЬНИК. ПОСЕЛЕНИЕ 1, неолит, эпоха бронзы. 1,8 км к ССВ от д. к С от строений кордона, склон первой надпойменной террасы прав. берега р. Ока, у подножья которой протекает безымянный руч., впадающий в оз. Топча. Размеры ок. 60x30 м, выс. над руч. 3-4 м. Культ. слой до 1 м. Керамика лепная, с ямочно-гребенчатой орнаментацией, предположительно рязанской к-ры, а также лепная с примесями шамота в глиняном тесте, без орнамента, предположительно бронзового века, кремневые ножи, обломок наконечника стрелы, отщепы.

Паспорт.

773 (2). СЕНИН ПЧЕЛЬНИК. ПОСЕЛЕНИЕ 2, эпоха бронзы. 1,6 км к ССВ от д., к ЮЗ от строений кордона, склон первой надпойменной террасы прав. берега р. Ока, ок. 1,5 км к СВ от русла. Размеры ок. 80x40 м, выс. над поймой до 4 м. Культ. слой 0,3 м. Керамика лепная плоскодонная, с сетчатыми отпечатками на внешней поверхности и ямчатым орнаментом под горлом, а также гладкостенная без орнамента, предположительно позднего этапа развития поздняяковской к-ры, кремневые отщепы.

Паспорт.

774 (3). СЕНИН ПЧЕЛЬНИК. ПОСЕЛЕНИЕ 3, эпоха бронзы. 1 км к ЮВ от д., первая надпойменная терраса прав. берега р. Ока, 1,5 км к В от русла, юго-вост. берег оз. Круглое. Размеры ок. 100x40 м, выс. над оз. 6-7 м. Культ. слой до 0,5 м. Керамика лепная плоскодонная, с орнаментом из оттисков крупнозубчатого штампа и неорнаментированная, предположительно поздняяковской к-ры.

Паспорт.

775 (5). СЕНИН ПЧЕЛЬНИК. ПОСЕЛЕНИЕ 4, неолит, эпоха бронзы. 2 км к ЮЮВ от д., к С от пасеки, первая надпойменная терраса прав. берега р. Ока, 0,5 км к В от русла, ЮВ от оз. Долгое, 0,2 км к С от селища (см.). Размеры ок. 60x30 м, выс. над оз. 6-7 м. Культ. слой до 0,7 м.

Керамика лепная, с органическими примесями в глиняном тесте, орнаментированная ямчатыми вдавлениями и оттисками гребенчатого штампа, предположительно волоховской к-ры, лепная с примесями в глиняном тесте песка, с сетчатыми отпечатками на внешней поверхности и орнаментом из мелких ямок под горлом, а также гладкостенная, с орнаментацией из нарезок и ямчатых вдавлений, предположительно поздняяковской к-ры (поздний этап развития) или к-ры ранней сетчатой керамики.

Паспорт.

776 (4). СЕНИН ПЧЕЛЬНИК. ПОСЕЛЕНИЕ 5, эпоха бронзы. 2 км к ЮВ от д., прав. берег р. Ока, 1 км к В от русла, береговой вал зап. берега оз. Ореховое. Размеры ок. 100x30 м, выс. над оз. 4 м. Нарушено грунтовой дорогой. Культ. слой до 0,25 м. Керамика лепная без орнамента, предположительно бронзового века.

Паспорт.

777 (6). СЕНИН ПЧЕЛЬНИК. СЕЛИЩЕ, р.ж.в. 2,3 км к ЮЮВ от д., к Ю от пасеки, мысовидный выступ первой надпойменной террасы прав. берега р. Ока, 0,5 км к В от русла, к З от безымянного пойменного оз. Размеры ок. 100x40 м, выс. над оз. 6-7 м. Нарушено грунтовой дорогой. Культ. слой 0,4 м. Керамика лепная толстостенная, с примесями дресвы и шамота в тесте, с рогожными и сетчатыми отпечатками на внешней

поверхности и гладкостенная, предположительно городецкой к-ры.

Паспорт.

778 (51). ТОРОПОВО. СТОЯНКА 1, мезолит, неолит. 2,3 км к ЮЗ от юго-зап. окраины с., сев.-зап. часть останца в пойме прав. берега р. Мокша, 5,5 км от русла, южн. берег оз. Попово. Размеры ок. 70x30 м, выс. над оз. 3 м. Нарушена грунтовой дорогой. Культ. слой до 0,5 м. Керамика лепная, с ямочно-гребенчатой орнаментацией, предположительно раннего этапа развития рязанской к-ры, а также лепная толстостенная, с растительными примесями в глиняном тесте, орнаментированная оттисками гребенчатого штампа, предположительно волоховской к-ры, кремневые орудия, часть из которых (наконечник стрелы из ножевидной пластины с частичной подработкой пера и черешка, миниатюрных скребков на пластине, ножевидные пластины и др.) может быть отнесена к мезолиту.

Арх. ИА: Отчет Б.А. Фоломеева за 1991 г., Л. 4,5.

779 (52). ТОРОПОВО. СТОЯНКА 2, неолит. 2,1 км к ЮЗ от юго-зап. окраины д., сев.-зап. часть останца в пойме прав. берега р. Мокша, ок. 5,5 км от русла, южн. берег оз. Попово, 0,2 км к СВ от стоянки 1 (см.). Размеры памятника ок. 60x20 м, выс. над оз. 4 м. Культ. слой слабо выражен, находки встречаются в серо-желтом и темно-сером песке на глуб. 0,15-

0,35 м от современной поверхности. Керамика лепная, с ямочно-гребенчатой орнаментацией, предположительно рязанской к-ры, кремневые скребки, отщепы, пластины.

Арх. ИА: Отчет Б.А. Фоломеева за 1991 г. Л. 5,6.

780 (53). ТОРОПОВО. СТОЯНКА 3, неолит. 1,5 км к ЮЗ от зап. окраины с., сев.-вост. оконечность песчаного останца в пойме прав. берега р. Мокша, ок. 5 км от русла, южн. берег оз. Попово. Размеры ок. 180x60 м, выс. над оз. 4 м. Нарушена песчаным карьером. Культ. слой до 0,6 м, перекрыт наносным песком различной мощности. Керамика лепная, с ямочно-гребенчатой орнаментацией, предположительно рязанской к-ры, кремневые скребки, ножевидные пластины, отщепы.

Арх. ИА: Отчет Б.А. Фоломеева за 1991 г. Д. 6-8.

781 (42). ТОРОПОВО. СТОЯНКА 4, неолит. 6,1 км к ЗСЗ от с., 60 м к СЗ от молочно-товарной фермы, останец в пойме прав. берега р. Мокша, 1,1 км от русла. Размеры ок. 45x20 м, выс. над поймой до 5 м. Культ. слой до 0,9 м, слабо выражен. Керамика лепная, с ямочно-гребенчатой орнаментацией, предположительно рязанской к-ры, кремневые отщепы и обломки орудий.

Арх. ИА: Отчет Б.А. Фоломеева за 1991 г. Л. 14,15.

782 (43). ТОРОПОВО. СТОЯНКА 5, мезолит. 6 км к ЗСЗ от с., к С от молочно-товарной фермы, сев. часть останца в пойме прав. берега р. Мокша, ок. 1,15 км от русла, 70 м к З от стоянки 4 (см.). Размеры ок. 40x25 м, выс. над поймой до 7 м. Культ. слой слабо выражен. В темно-сером и серо-желтом песке на глуб. до 0,5 м от современной поверхности найдены кремни мезолитического облика, в т.ч. проколка на отщепе подтреугольной формы, тонкие ножевидные пластины, микропластины и микроотщепы.

Арх. ИА: Отчет Б.А. Фоломеева за 1991 г. Л. 15,16.

783 (47). ТОРОПОВО. ПОСЕЛЕНИЕ 1, неолит, эпоха бронзы. 4,5 км к З от с., южн. склон останца в пойме прав. берега р. Мокша, ок. 3 км от русла, 0,5 км к В от моста через мелиоративный канал. Размеры ок. 100x20 м, выс. над поймой до 4 м. Культ. слой до 0,35 м, слабо выражен. Керамика лепная толстостенная, с органическими примесями в глиняном тесте, орнаментированная оттисками крупного гребенчатого штампа, предположительно волосовской к-ры, лепная с примесями дресвы и шамота, с сетчатыми отпечатками на внешней поверхности и гладкостенная, иногда с орнаментом из "жемчужин" в верхней части, предположительно поздняяковской к-ры, кремневые наконечник дротика, скребки, обломки орудий, отщепы.

Арх. ИА: Отчет Б.А. Фоломеева за 1991 г. Л. 9, 10.

784 (48). *ТОРОПОВО. ПОСЕЛЕНИЕ 2, неолит, эпоха бронзы. 4,7 км к З от с., южн. часть останца в пойме прав. берега р. Мокша, ок. 2,8 км от русла, 0,3 км к В от моста через мелиоративный канал, 0,2 км к З от поселения 1 (см.). Размеры ок. 80x25 м, выс. над поймой ок. 3 м. Терр. памятника частично залесена. Культ. слой слабо выражен. На глуб. 0,1-0,3 м от современной поверхности, в серо-коричневом песке и подстилающем его темном подзоле найдены обломки лепных сосудов с ямочно-гребенчатой орнаментацией, предположительно рязанской к-ры, а также лепных плоскодонных сосудов с сетчатыми отпечатками на внешней поверхности и гладкостенных без орнамента, предположительно позднего этапа развития поздняяковской к-ры или к-ры ранней сетчатой керамики, кремневые отщепы.

Арх. ИА: Отчет Б.А. Фоломеева за 1991 г. Л. 10,11.

785 (49). ТОРОПОВО. ПОСЕЛЕНИЕ 3, неолит, эпоха бронзы. 5 км к З от с., невысокий мыс юго-зап. части останца в пойме прав. берега р. Мокша, ок. 2,5 км от русла, 70 м к СВ от моста через мелиоративный канал, 0,3 км к З от поселения 2 (см.). Размеры ок. 60x40 м, выс. над поймой ок. 3 м. Культ. слой слабо выражен, находки залегают на глуб. 0,05-0,20 м от современной поверхности, в серо-коричневом суглинке. Керамика лепная без орнамента, предположительно бронзового века, кремневые скребки, пластины, отщепы.

Арх. ИА: Отчет Б.А. Фоломеева за 1991 г. Л. 11,12.

786 (46). ТОРОПОВО. ПОСЕЛЕНИЕ 4, неолит, эпоха бронзы. 7 км к ЗСЗ от с., юго-зап. часть останца в пойме прав. берега р. Мокша, 0,4 км от русла, терр. заброшенного загона для скота. Размеры ок. 130x50 м, выс. над поймой до 6 м. Культ. слой до 0,15 м, слабо выражен. Керамика лепная, с ямочной и ямочно-гребенчатой орнаментацией, предположительно раннего этапа развития рязанской к-ры, а также лепная, с примесями шамота в глиняном тесте, с сетчатыми отпечатками на внешней поверхности и гладкостенная, орнаментированная "жемчужинами", оттисками зубчатого штампа, нарезками, предположительно позднего этапа развития поздняяковской к-ры, обломки кремневых орудий, отщепы.

Арх. ИА: Отчет Б.А. Фоломеева за 1991 г. Л. 12,13.

787 (44). ТОРОПОВО. ПОСЕЛЕНИЕ 5, неолит, эпоха бронзы. Ок. 6 км к ССЗ от с., 100 м к СВ от молочно-товарной фермы, сев.-вост. оконечность останца в пойме прав. берега р. Мокша, 40 м от моста через мелиоративный канал. Размеры ок. 50-40 м, выс. над поймой 4-5 м. Культ. слой до 0,4 м. Керамика лепная, с ямочно-гребенчатой орнаментацией, предположительно 2-го этапа развития рязанской к-ры, лепная толстостенная без орнамента, предположительно бронзового века, кремневый на-

конечник стрелы ромбовидной формы, нуклеусы, отщепы и пластины.

Арх. ИА: Отчет Б.А. Фоломеева за 1991 г. Л. 13,14.

788 (45). ТОРОПОВО. ПОСЕЛЕНИЕ 6, эпоха бронзы. 6 км к ЗСЗ от с., к ЮВ от молочно-товарной фермы, склон первой надпойменной террасы прав. берега р. Мокша, 80 м к З от стоянки 5 (см.). Размеры ок. 50x35 м, выс. над поймой 4-5 м. Терр. памятника частично залесена. Культ. слой до 0,3 м. Керамика лепная, с примесью шамота и дресвы в глиняном тесте, без орнамента, предположительно бронзового века, кремневый отщеп.

Арх. ИА: Отчет Б.А. Фоломеева за 1991 г., Л. 17.

789 (54). ТОРОПОВО. СЕЛИЩЕ, 11-13, 14-17 вв. 0,2 км к С от сев.-зап. части с., надпойменная терраса прав. берега р. Мокша, ок. 7 км от русла, сев. берег оврага Тельник, 0,3 км к В от места его впадения в пойму. Размеры ок. 120x40 м. Распахивается, местами нарушено ямами. Керамика гончарная, датированная 12-14 вв.,

фрагмент лепного средневекового финно-угорского сосуда.

Арх. ИА: Отчет Б.А. Фоломеева за 1991 г. Л. 2,3.

790 (50). ТОРОПОВО. КУРГАННЫЙ МОГИЛЬНИК, эпоха бронзы. 4,5 км к З от с., южн. склон останца в пойме прав. берега р. Мокша, 0,5 км к В от моста через мелиоративный канал. Три насыпи выс. 0,4-0,7 м, диам. 12-20 м, сильно расплывшихся, нарушенных грабительскими ямами. В выбросах из грабительских ям обнаружены обломки лепного плоскодонного сосуда без орнамента, отнесенного к бронзовому веку, бронзовая спираль, концевой скребок на широкой пластине, обломки кости.

Арх. ИА: Отчет Б.А. Фоломеева за 1991 г. Л. 8,9.

791 (36). ЦАРЕВО. СЕЛИЩЕ, 11-13 вв. 1 км к СВ от д., мыс лев. коренного берега р. Лиса, прав. притока р. Ермишь (прав. приток р. Мокша). Размеры ок. 180x180 м. Культ. слой до 0,7 м. Керамика гончарная древнерусская.

Арх. ИА: № 5683. Д. 10.

КАДОМСКИЙ РАЙОН

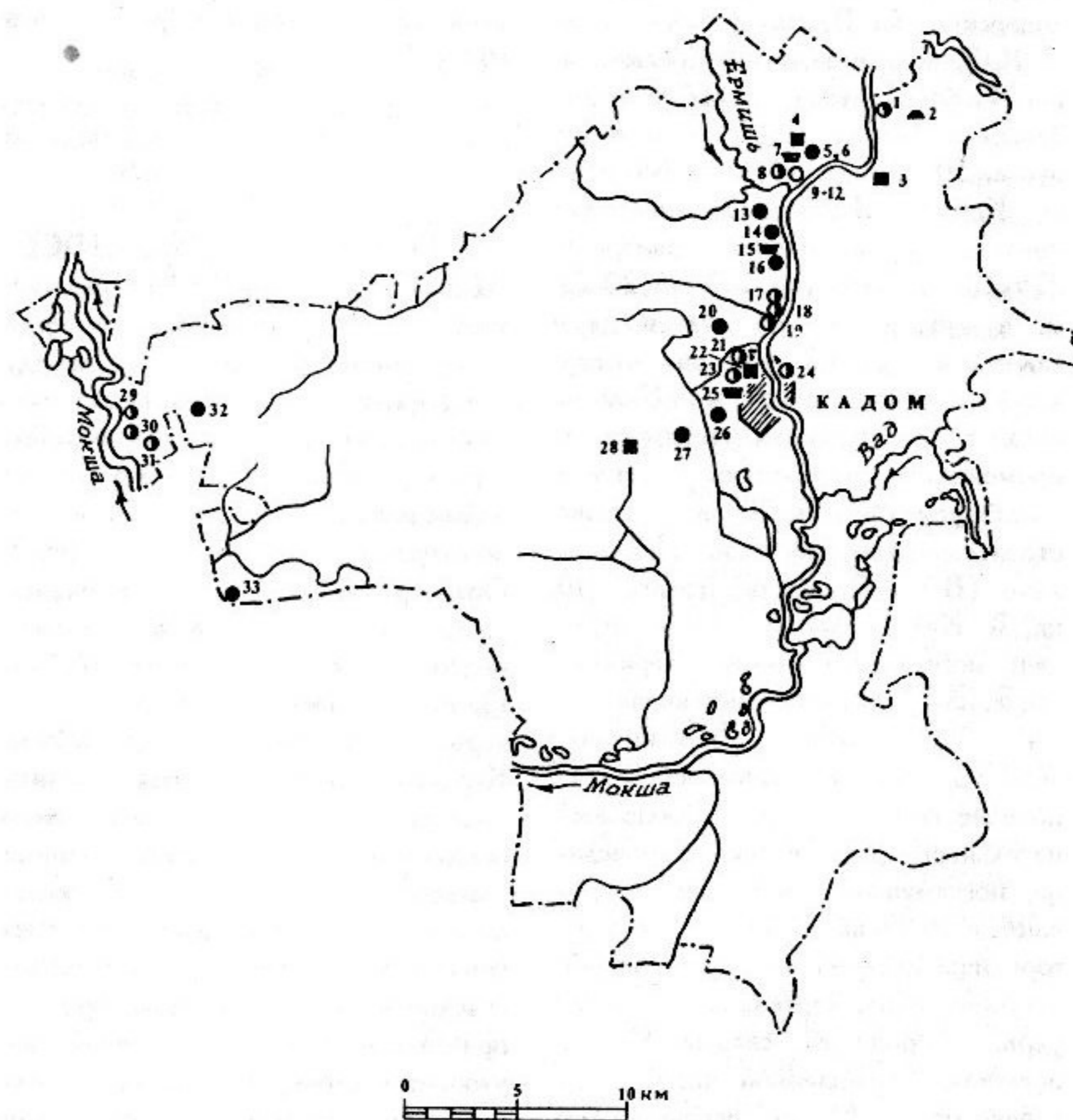


Рис. 4. Археологические памятники Кадомского р-на

792 (22). КАДОМ. ГОРОДИЩЕ ВОЗНЕСЕНСКОЕ, 16-17 вв. Зап. (правобережная) часть пос., между 1-м Советским пер. на С, ул. Горная на З и ЮЗ, ул. Володарского на В, пл. Дзержинского на ЮВ, холм-останец (Вознесенская или Соборная гора) в пойме прав. берега р. Мокша, 0,65 км к З от русла, 50-70 м к Ю от пойменного оз. Кандиль. Площадка неправильно-овальная в плане, размерами 275x200 м, выс. над поймой 20-25 м, в зап. части — остатки двух валов выс. до 1,2 м и рва между ними глуб. до 0,5 м. Склоны останца разрушаются осыпями и промоинами, поверхность нарушена кладбищем 18-нач. 20 в., а также строительными работами. Исследовано (В.М. Буланкин) свыше 110 кв. м. Культ. слой 0,7-1,5 м, нарушен могильными ямами. Керамика гончарная позднесредневековая, в т.ч. сероглиняная, белоглиняная, чернолощенная. Железные ножи, сапожные подковки, шило, бронзовый нательный крест, глиняные пряслица, погремушки, свистульки датированные 16-17 вв. В 1870 г. на терр. городища найдены замок от пиццали, чугунные ядра, картечины, железная цепь. Городище связывается с остатками укрепленной части средневекового г. Кадом, перенесенного сюда в 15 или нач. 16 в. с терр. нынешнего с. Старый Кадом (см.: *Старый Кадом. Селище 1*). Городской посад располагался, по-видимому, на соседнем холме Кокуй (см. *поселение 1*). По мнению П.М. Черменского, укрепления нового Кадома были построены в декабре

1535 — марте 1536 г. При раскопках обнаружены также предметы, датированные эпохой бронзы, относящиеся к существовавшему на месте городища поселению этого времени (см. *поселение 2*). Колл. в РИАМ.

Черменский П.Н. 1959. С. 171-173; Монгайт А.А. 1961. С. 246; Арх. ИА: № 4128. Л. 39, 40; № 13494. Л. 1-24.

793 (21). КАДОМ. ПОСЕЛЕНИЕ 1 (КОКУЙ), неолит, эпоха бронзы, р.ж.в., 16-17 вв. Зап. (правобережная) часть пос., между ул. Горная и 1-м Советском пер., холм-останец Кокуй в пойме прав. берега р. Мокша, 0,15 км к Ю от пойменного оз. Кандиль, 100 м к З от городища *Вознесенское* (см.). Останец овальной в плане формы размерами ок. 240x70 м, выс. над подошвой 15 м, над оз. — 17,8 м. Центр. и вост. части разрушены карьером. Культ. слой до 1,2 м. Керамика разновременная: лепная поздненеолитическая с гребенчатым орнаментом; лепная с растительными примесями в глиняном тесте, украшенная оттисками широкого гребенчатого штампа, вероятно, воловской к-ры, лепная эпохи бронзы, примокшанского типа, украшенная узорами в елочку и ромбами, выполненными нарезками и оттисками зубчатого штампа; лепная с рогожными и сетчатыми отпечатками на внешней поверхности и гладкостенная, городецкой к-ры гончарная позднесредневековая, в т.ч. красноглиняная, белоглиняная и с зеленой поливой. Среди других находок — кремневые скребки, наконечник

стрелы, отщепы, пластины, костяные проколки, керамическое пряслице с орнаментом из ямочных вдавлений. Позднесредневековый слой поселения может рассматриваться как остатки посада г. Кадом 16-17 вв.

Халиков А.Х. 1969. с.90; НАРМ: № 611; Арх. ИА: 4128. Л. 13-19; № 9663. Л. 17, 18; № 14325. Л. 9-11.

794 (23). КАДОМ. ПОСЕЛЕНИЕ 2 (ВОЗНЕСЕНСКОЕ), эпоха бронзы. При обследовании и раскопках городища *Вознесенское* (см.) в культ. слое на разных уровнях от современной поверхности найдены обломки лепных плоскодонных сосудов баночной и горшковидной формы с примесями шамота или крупнозернистого песка в глиняном тесте, орнаментированных различными комбинациями оттисков зубчатого штампа, насечками, защипами и т.п., отнесенных к примокшанскому типу эпохи бронзы, кремневые скребки, глиняные пряслица, капли застывшей бронзы, охра. Культ. слой эпохи бронзы переработан в более позднее время, сохранился лишь на небольших участках в предматериковом слое.

Арх. ИА: № 4128. Л. 39, 40; № 13494. Л. 10-12.

795 (24). КАДОМ. ПОСЕЛЕНИЕ 3 (ПРЕОБРАЖЕНСКОЕ), эпоха бронзы, р.ж.в., 2-я пол. 1-го тыс. н.э. Вост. (левобережная) часть пос., холм-останец Рождественская гора в пойме лев. берега р. Мокша. Размеры останца ок. 190x50-100 м, выс. от подошвы 18 м. Склоны местами

разрушаются осыпями, поверхность частично занята постройками, в т.ч. Преображенской ц. Культ. слой более 1 м. Керамика лепная, разновременная: плоскодонная, с примесями песка, шамота и растительных остатков в глиняном тесте, украшенная оттисками зубчатого штампа и отпечатков веревочки, отнесенная к бронзовому веку; баночной формы или со слегка отогнутыми венчиками, с сетчатыми и рогожными отпечатками на внешней поверхности, городецкой к-ры; горшковидная, с примесями дресвы и шамота в глиняном тесте, без орнамента, датированная 2-й пол. 1-го тыс. н.э.

Арх. ИА: № 4128. Л. 37-39.

796 (20). КАДОМ. СЕЛИЩЕ 1 (ВИЛОВСКОЕ), р.ж.в., 3-я четв. 1-го тыс. н.э. 3 км к СЗ от пос., юго-зап. часть всхолмления в пойме прав. берега р. Мокша, 1,5 км от русла, зап. берег пойменного оз. Виловское. Размеры ок. 170x140 м, выс. над поймой 3,5 м. Культ. слой до 0,3 м. Керамика горшковидной формы, преимущественно без орнамента, иногда с насечками по краю венчика, близкая к посуде из рязано-окских могильников, датированная 3-7 вв. н.э. В 1930 г. на дне спущенного в то время оз. Виловское в слое ила толщиной 0,3 м была обнаружена аналогичная керамика, а под слоем ила — настил из дубовых плах.

Арх. ИА: № 9663. Л. 18; Паспорт.

797 (26). КАДОМ. СЕЛИЩЕ 2, р.ж.в., 3-я четв. 1-го

тыс. н.э. Близ пос., 2 км к З от ретрансляционной вышки, справа от дороги в д. Армыжи (Семеновка), юго-вост. оконечность песчаной гривы в пойме прав. берега р. Мокша. В обнажении выявлен культ. слой толщиной до 0,5 м, площадь распространения которого не определена. Керамика лепная, баночных и горшковидных форм, с примесями дресвы в глиняном тесте, без орнамента, обломки "рогатых кирпичей".

Арх. ИА: № 9663. Л. 19.

798 (25). КАДОМ. ГРУНТОВЫЙ МОГИЛЬНИК. По сведениям Н.В. Говорова 1930 г., при обследовании поселения 1 (см.) в обнажениях карьера выявлены остатки двух труположений с зап. ориентировкой. На дне карьера найдены бронзовые украшения, в т.ч. колокольчиковидные привески.

НАРМ: № 611.

799 (28). АРМЫЖИ (СЕМЕНОВКА). ГРОДИЩЕ, р.ж.в. По сведениям Н.В. Говорова 1930 г., расположено к ЗЮЗ от д., к Ю от дороги в д. Крутец, на мысу подтреугольной формы между двумя оврагами. Площадка размерами 100x8-30 м с напольной стороны ограничена тремя валами и рвами. Керамика лепная, с рогожными и сетчатыми отпечатками на внешней поверхности, городецкой к-ры.

Монгайт А.А. 1961. с. 246.

800 (27). АРМЫЖИ (СЕМЕНОВКА). СЕЛИЩЕ, По

сведениям Н.В. Говорова 1930 г., расположено к В от д., по обе стороны дороги в пос. Кадом. Распахивается. Керамика гончарная древнерусская с линейным и волнистым орнаментом.

Монгайт А.А. 1961. С. 246.

801 (18). БЕЛОЕ. ПОСЕЛЕНИЕ 1, эпоха бронзы. По сведениям Н.В. Говорова 1930 г., расположено на вост. окраине с., на берегу оз. Соленое. Культ. слой до 0,7 м. Керамика лепная, без орнамента, предположительно бронзового века, кремневые наконечники стрел, отщепы.

НАРМ: № 611.

802 (19) БЕЛОЕ. ПОСЕЛЕНИЕ 2, эпоха бронзы. По сведениям Н.В. Говорова 1930 г., расположено между с. и пос. Кадом, на дюнообразном всхолмлении прав. берега р. Мокша. На вост. склоне всхолмления выявлены кострища, найдены обломки лепных сосудов с орнаментом из оттисков веревочки, кремневые наконечники стрел, скребок.

НАРМ: № 611.

803 (17). БЕЛОЕ. ПОСЕЛЕНИЕ 3., эпоха бронзы, р.ж.в. 1 км к С от с., мысовидный выступ первой надпойменной террасы прав. берега р. Мокша. Протянулось с З на В, размеры ок. 170x165 м, выс. над поймой 3-4 м. Культ. слой до 0,2 м. Керамика лепная, плоскодонная, с орнаментом из "жемчужин", оттисков зубчатого штампа и наре-

зок, поздняковской к-ры, а также лепная толстостенная, с примесями крупной дресвы в глиняном тесте, без орнамента, предположительно р.ж.в.

Арх. ИА: № 4128. Л. 32-35.

804 (33). ВАРВАРОВКА. СЕЛИЩЕ, 14-17 вв. 2 км к ЮЗ от д., 2,8 км к ЮВ от с. Просыные Поляны, 1,5 км к СВ от д. Высокие Сечи, первая надпойменная терраса прав. берега р. Мокша. Занимает мысовидный выступ берега, с З, С и В ограниченный заболоченной низиной, размеры 140x90 м, выс. над поймой 1,5-2,0 м. Распахивается. Культ. слой сохранился под пахотным горизонтом на 0,2 м. Керамика гончарная позднесредневековая, в т.ч. сероглиняная и красноглиняная, датированная 14-15 вв., куски кричного железа, металлургические шлаки.

Арх. ИА: № 12007. Л. 2,3.

805 (3). ВЕРКИ. ГОРОДИЩЕ, р.ж.в., 3-я четв. 1-го тыс. н.э. 0,4 км к ЮЗ от д., мыс надпойменной террасы лев. берега р. Мокша при вхождении в ее пойму небольшого оврага. Площадка подтреугольная в плане, 47x45 м, выс. над поймой 8 м, с напольной вост. стороны — сильно разрушенный вал, современная выс. которого не превышает 1,5 м, и почти полностью сnivelированный ров перед ним. Склоны мыса поросли деревьями и кустарником. Культ. слой до 0,15 м. Керамика лепная, с рогожными и сетчатыми отпечатками на внешней

поверхности, а также гладкостенная, городецкой к-ры.

Арх. ИА: № 6917. Л. 31,32.

806 (32). ВОСХОД. СЕЛИЩЕ, 14-17 вв. 1,1 км к С от сев. окраины с., 1,3 км к ССЗ от кладбища, 1 км к СЗ от развилки шоссе на пос. Ермишь и Кадом, прав. коренной берег р. Мокша, 1,5 км от русла, между двумя оврагами. Протянулось вдоль южн. оврага с СВ на ЮЗ, размеры ок. 130x70 м, выс. над поймой 20-25 м. Распахивается. Под пахотным горизонтом сохранился культ. слой толщиной до 0,2 м. Керамика гончарная позднесредневековая, в т.ч. сероглиняная, красноглиняная, чернолощеная, куски глиняной обмазки.

Арх. ИА: № 12007. Л. 1,2.

807 (1). ЗАУЛКИ. ПОСЕЛЕНИЕ, эпоха бронзы. 3 км к СЗ от с., дюнообразное всхолмление Петрушин бугор в пойме лев. берега р. Мокша, 0,15 км от края коренного берега. Размеры всхолмления 62x30 м, выс. над поймой до 2,5 м. Культ. слой до 0,25 м. Керамика лепная без орнамента, предположительно бронзового века, кремневые скребки, пластины, отщепы. Аналогичные находки зафиксированы на безымянном всхолмлении, расположенном в 40 м к СВ от Петрушина бугра.

Арх. ИА: № 6917. Л. 29, 30.

808 (2). ЗАУЛКИ. КУРГАННЫЙ МОГИЛЬНИК. По сведениям А.А. Мансурова 1920-х

гт., расположен близ с., насчитывал три насыпи.

Арх. ИА: Ф.5. Ед. хр. 33. Л. 27.

809 (9). ПУРГАСОВО. СТОЯНКА 1, мезолит. 0,7-0,8 км к Ю от юго-зап. окраины д., всхолмление в пойме прав. берега р. Мокша, 0,8-0,9 км к С от устья р. Ермишь. Всхолмление протянулось с З на В между руслами рр. Мокша и Ермишь, размеры его ок. 120x60 м, выс. над поймой до 1,5 м. Исследовано (А.Н. Сорокин) 60 кв.м. Находки приурочены к слою белесовато-серого песка на глуб. 0,67-0,85 м от современной поверхности. Более 3000 кремней мезолитического облика, среди которых резцы, скребки, наконечники стрел иволистной формы и с намеченным черешком, миниатюрные тесловидные, нуклевидные и др. орудия, пластины и отщепы. Колл. в ИА.

Сорокин А.Н. 1992. С. 6. № 1; Арх. ИА: № 9663. Л. 14; № 11155. Л. 12-34.

810 (10). ПУРГАСОВО. СТОЯНКА 2, мезолит. 0,7-0,8 км к Ю от юго-зап. окраины д., невысокая (до 0,5 м) пойменная грива прав. берега р. Мокша, 0,15 км к ЮЮВ от стоянки 1 (см.). Найдены кремни мезолитического облика.

Сорокин А.Н. 1992. С.6. № 2; Арх. ИА: № 11155. Л. 35.

811 (11). ПУРГАСОВО. СТОЯНКА 3, мезолит. Ок. 0,5 км к ЮЗ от д., пойменная грива, протянувшаяся вдоль правобережной

старницы р. Мокша, 0,5 км к ССЗ от стоянки 1 (см.). Найдены кремни мезолитического облика.

Сорокин А.Н. 1992. С. 6. № 4; Арх. ИА: № 11155. Л. 35.

812 (12). ПУРГАСОВО. СТОЯНКА 4, мезолит. Близ д., 0,55 км к ЗСЗ от стоянки 3 (см.), на распаханых участках пойменных грив прав. берега р. Мокша. Найдены кремни мезолитического облика.

Сорокин А.Н. 1992. С. 6. № 4; Арх. ИА: № 11155. Л. 35.

813 (8). ПУРГАСОВО. ПОСЕЛЕНИЕ, эпоха бронза. 1 км к Ю от юго-зап. окраины д., лев. берег р. Ермишь (прав. приток р. Мокша), 0,75 км выше устья, 0,2 км к ЗЮЗ от стоянки 1 (см.). Размеры не определены, выс. над рекой 7 м. Культ. слой 0,20-0,25 м. Керамика лепная плоскодонная, со слегка отогнутыми наружу венчиками, без орнамента или орнаментированная небольшими ямчатыми вдавлениями под горлом, предположительно кон. бронзового века.

Арх. ИА: № 9663. Л. 14, 15.

814 (4). ПУРГАСОВО. ГОРОДИЩЕ, р.ж.в., 3-я четв, 1-го тыс. н.э. Юго-зап. окраина д., мыс прав. коренного берега р. Мокша между двумя оврагами, 1,5 км к СВ от устья р. Ермишь. Площадка трапецевидная в плане, 52x25-45 м, выс. над поймой 26-32 м, с напольной сев. стороны — вал выс. до 1,4

м и сильно заплывший ров перед ним. Площадка задернована, склоны мыса поросли деревьями и кустарником. Культ. слой ок 0,15 м. Керамика лепная, с сетчатыми отпечатками на внешней поверхности и гладкостенная, в т.ч. горшковидной формы, с насечками по венчику, предположительно городецкой к-ры.

Арх. ИА: № 4128. Л. 35-37; № 9663. Л. 16.

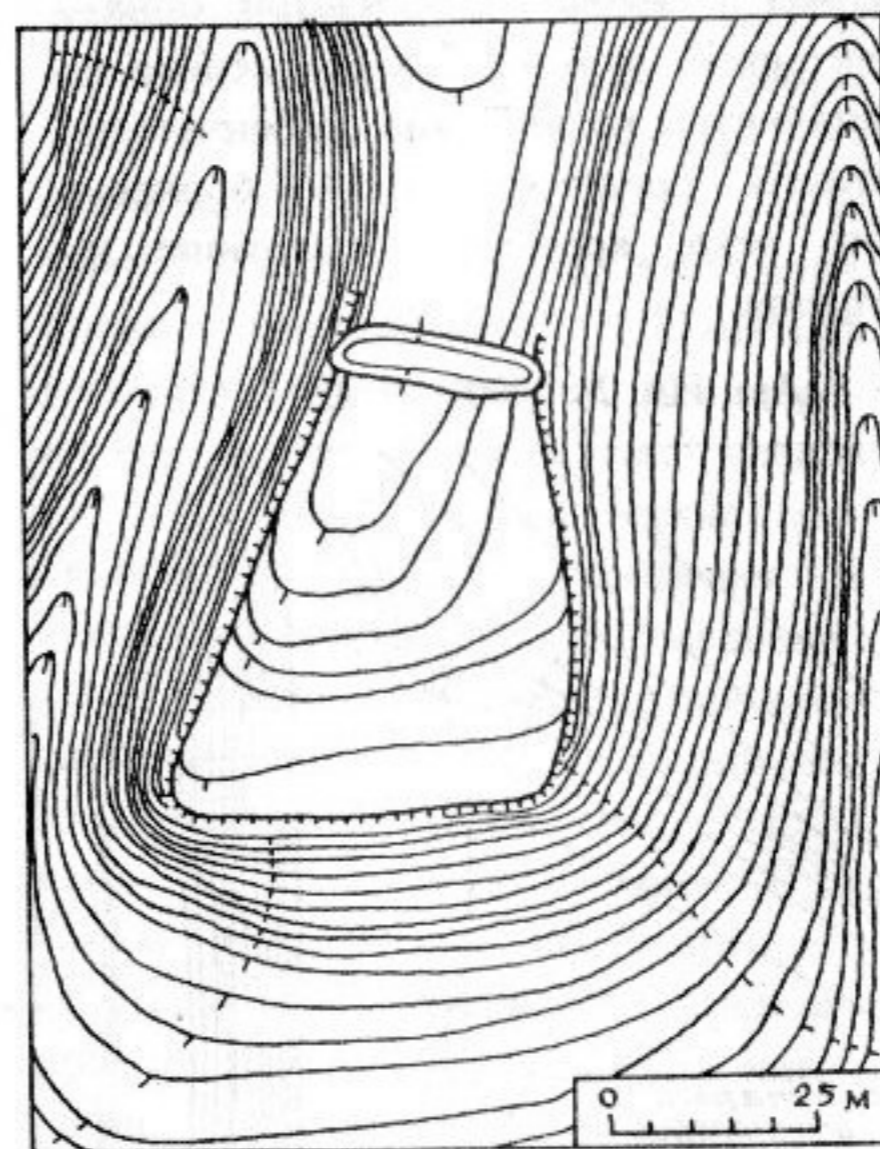


Рис. 5. Пургасово. Городище

815 (5). ПУРГАСОВО. СЕЛИЩЕ 1, р.ж.в., 3-я четв. 1-го тыс. н.э. У юго-зап. окраины д., мыс прав. коренного берега р. Мокша между двумя оврагами, 1,5 км к СВ от устья р. Ермишь, 0,2 км к З от городища, (см.). Размеры ок. 120x75 м, выс. над поймой 25-30 м. Культ. слой до 0,25 м. Керамика лепная, в т.ч. горшковидной формы,

с высокими прямыми или слегка отогнутыми наружу венчиками, без орнамента, предположительно городецкой к-ры.

Арх. ИА: № 9663. Л. 13.

816 (6). ПУРГАСОВО. СЕЛИЩЕ 2, 14-17 вв. У юго-зап. окраины д., мыс прав. коренного берега р. Мокша между двумя оврагами, 1,5 км к СВ от устья р. Ермишь, 75 м к ЗСЗ от городища (см.), на противоположном от него берегу оврага. Размеры ок. 60x45 м, выс. над поймой 33-34 м. Распахивается под огороды. Керамика гончарная позднесредневековая, в т.ч. белоглиняная и чернолощенная.

Арх. ИА: № 9663. Л. 13.

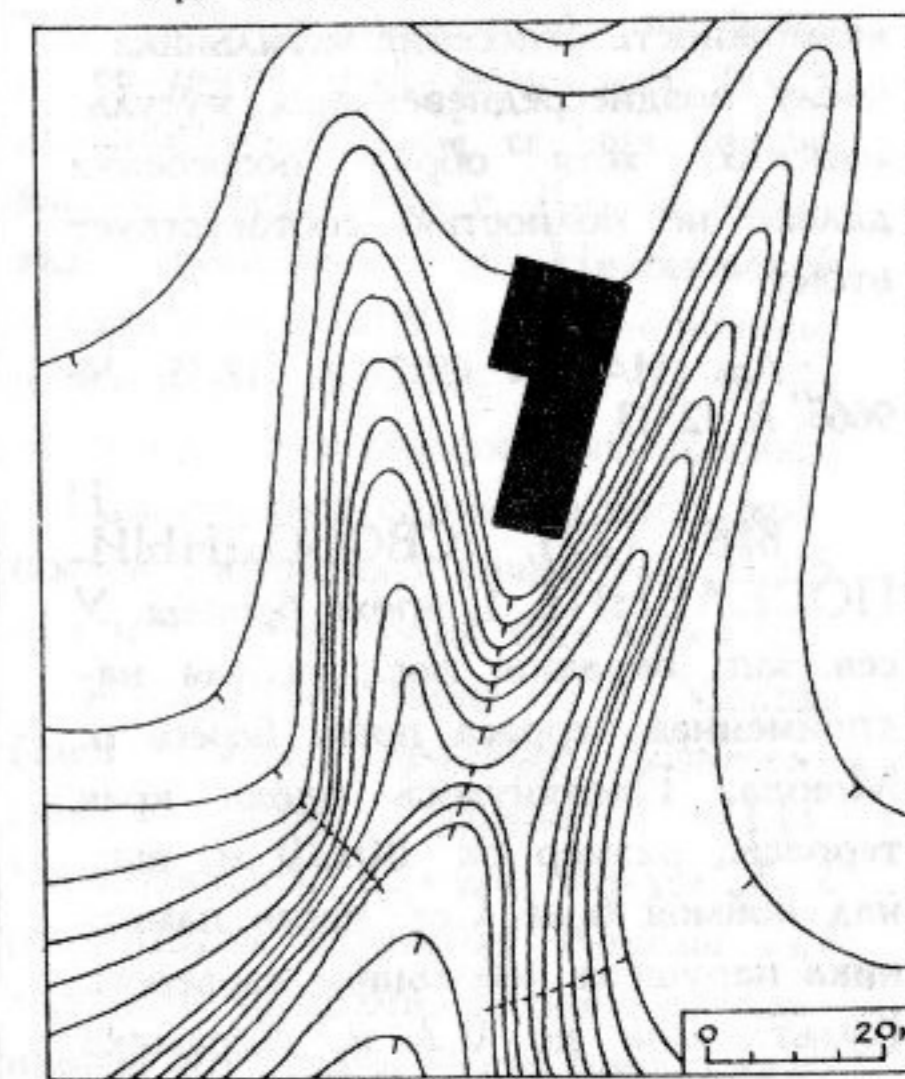


Рис. 6. Пургасово. Грунтовый могильник (черным обозначен раскоп)

817 (7). ПУРГАСОВО. ГРУНТОВЫЙ МОГИЛЬНИК. У юго-зап. окраины д., мыс прав.

коренного берега р. Мокша между двумя оврагами, 1,5 км к СВ от устья р. Ермишь, 70-80 м к СВ от селища 1 (см.) Площадь не определена, поверхность нарушена многочисленными ямами. Исследованы (В.Н. Шитов) пять труположений (их них два детских) в подпрямоугольных могильных ямах глуб. до 0,5 м, с сев.-зап. ориентировкой. Руки умерших были согнуты в локтях и уложены на груди. Сопровождающие вещи отсутствуют. А.В. Циркиным обнаружены два разрушенных погребения, найдена (вне погребения) бронзовая круглопроволочная застежка-сюльгама с завернутыми концами, которая может датироваться поздним средневековьем. В.Н. Шитов допускает возможность отнесения могильника к числу позднесредневековых мусульманских, хотя обряд погребения далеко не полностью соответствует этому.

Арх. ИА: № 6917. Л. 32-35; № 9663. Л. 12, 13.

818 (29). СВОБОДНЫЙ. ПОСЕЛЕНИЕ 1, эпоха бронзы. У сев.-зап. окраины пос., первая надпойменная терраса прав. берега р. Мокша. Протянулось вдоль края террасы, размер ок. 80x20 м, выс. над поймой 6 м. Сев. часть памятника нарушена небольшим карьером. Культ. слой до 0,2 м. Керамика лепная плоскодонная, с примесью шамота в глиняном тесте, со следами заглаживания на внешней поверхности в виде штрихов, предположительно эпохи бронзы.

Арх. ИА: № 12007. Л. 3,4.

819 (30). СВОБОДНЫЙ. ПОСЕЛЕНИЕ 2, неолит, эпоха бронзы. У южн. окраины пос., 0,35 км к С от кладбища, первая надпойменная терраса прав. берега р. Мокша. Протянулась с С на Ю, занимает сниженный участок террасы, с З ограничено старицей, размеры 100x30 м, выс. над старицей 2-3 м. Культ. слой 0,2 м. перекрыт наносным песком. Керамика лепная с ямочно-гребенчатой ornamentацией, рязанской к-ры, лепная с орнаментом из оттисков гребенчатого штампа, предположительно бронзового века, кремневые пластины и отщепы.

Арх. ИА: № 12007. Л. 4,5.

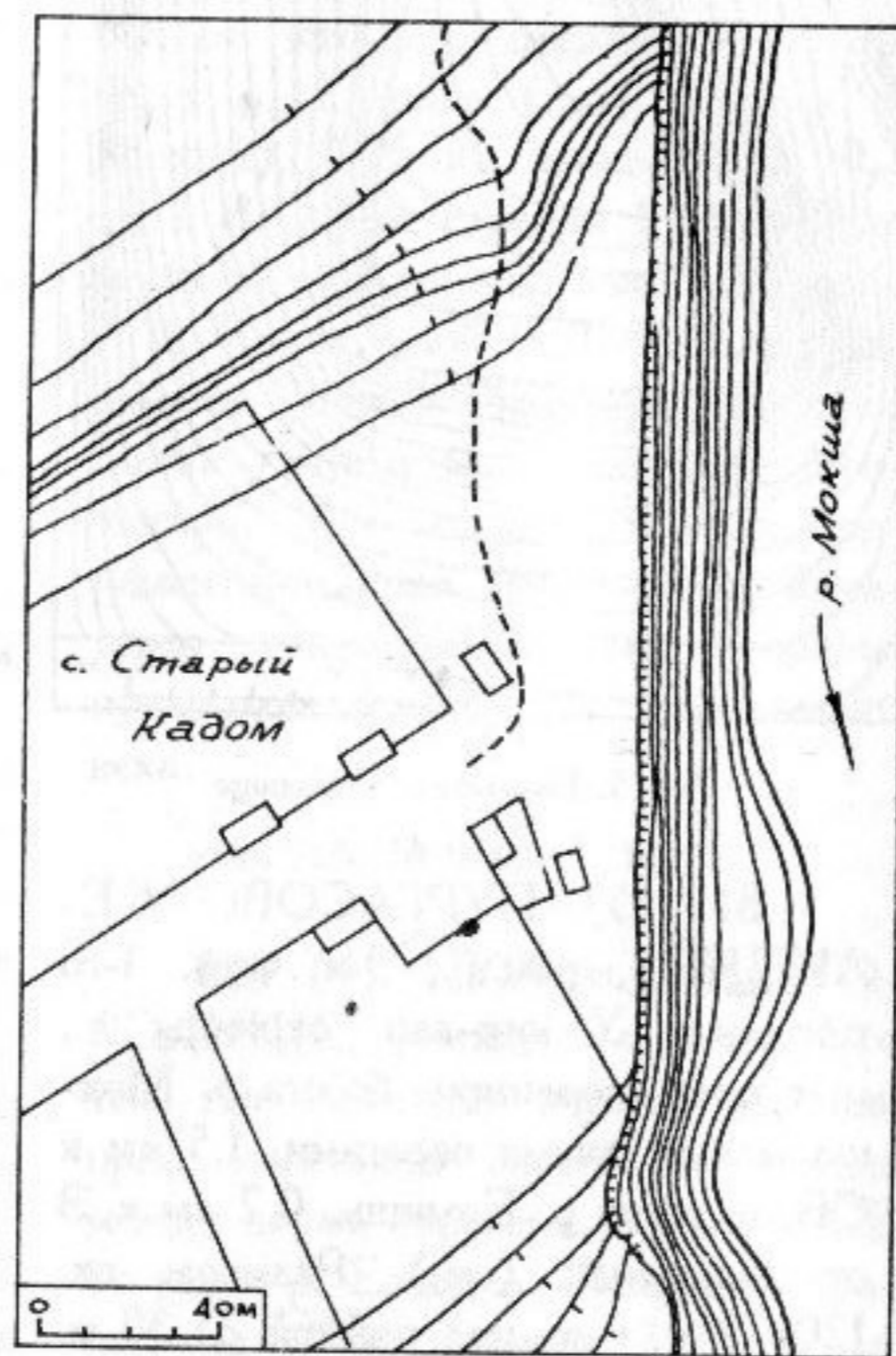


Рис. 7. Ст. Кадом. Селище 1 и грунтовый могильник Старокадомский

820 (14). СТАРЫЙ КАДОМ. СЕЛИЩЕ 1, 2-я пол. 1-го тыс. н.э., 10-13, 14-17 вв. Вост. окраины с., 0,5 км к ВЮВ от ц., прав. берег р. Мокша, уроч. Попов рог. Занимало мысовидный выступ и прилегающую часть возвышенного берега Мокши. К настоящему времени мысовая часть полностью уничтожена рекой, сохранившаяся часть протянулась вдоль края береговой террасы, с С и Ю ограничена склонами к высокой пойме. Размеры памятника ок. 350x200 м, выс. над рекой до 8 м. Терр. селища занята строениями и огородами, длительное время распахивалась. Памятник рассматривается нередко как городище, однако отсутствие следов укреплений и топографические особенности вызывают сомнения в такой интерпретации. Исследовано (В.Н. Шитов) в связи с раскопками расположенного здесь же *грунтового могильника* (см.) свыше 1500 кв.м. Культ. слой в раскопке 0,6-0,7 м, в береговых обнажениях — до 1,2 м, стратиграфически разделяется на два горизонта, между которыми местами прослеживается черная рыхлая прослойка толщиной 0,2-0,3 м. Керамика лепная, с примесью дресвы и шамота в тесте, горшковидной формы, преимущественно без орнамента, иногда с нарезками и зашипами по краю венчика, которая может датироваться 2-й пол. 1-го — нач. 2-го тыс. н.э., гончарная древнерусская с линейным и волнистым орнаментом, гончарная позднесредневековая, в т.ч. сероглиняная, красноглиняная, белоглиняная, чернолощенная и море-

ная. Среди других находок — ко- стяные проколки и рукояти, желез- ные ножи, напильник, наконечники стрел, фрагменты замков и ключей к ним, в т.ч. типов, хорошо датиреу- мых 10 — сер. 12 и 14 — нач. 15 в., бронзовая застежка-сюльгама с большими треугольными лопастями 13-14 вв., глиняные пряслица, льячки, сопла от горнов, каменные оселки, сердоликовые и стеклянные бусы. Выявлены подпольные ямы наземных жилищ древнерусского времени и позднего средневековья, развалы печей, хозяйственные и столбовые ямы, остатки частокола. Поселение возникло, вероятно, в кон. 3-й — нач. 4-й четв. 1-го тыс. н.э., после того, как перестал фун- кционировать располагавшийся здесь ранее *грунтовый могильник* (см.). Древнерусский слой селища связы- вается с остатками г. Кадом, впер- вые упомянутого в Никоновской летописи под 1209 г. Кадом возник, вероятно, не позднее кон. 12 в. на месте крупного мордовского поселка, в 13 в. являлся одним из вост. фор- постов Рязанского княжества. В 15 или нач. 16 в. город был перенесен на новое место, ниже по р. Мокша (см.: *Кадом. Городище Вознесен- ское*). По мнению П.Н. Череманского, перенос города был результатом сожжения Кадома ка- занскими татарами. Однако поселе- ние на его старом месте продолжало существовать вплоть до кон. 17 в. и позднее. Колл. в МРКМ, Морд. НИИ, Мордовском госуниверсите- те, РИАМ.

Норцов А. 1902. С. 4; 1903. С. 83; Череманский П.Н. 1959. С. 172, 173;

Монгайт А.Л. 1961. С. 144, 244, 246, 247, 346, 356; Арх. ИА: № 4128. Л. 49, 59-61; № 4564. Л. 3-13; № 4770. Л. 2-20; № 6917. Л. 2-11; № 9663. Л. 15, 16.

821 (16). СТАРЫЙ КАДОМ. СЕЛИЩЕ 2, кон 1-го — нач. 2-го тыс. н.э., 14-17 вв. 1 км к Ю от с., мыс первой надпойменной террасы прав. берега р. Мокша. Размеры 120x60-70 м, выс. над поймой 4-5 м. Распахивается. Керамика лепная, горшковидной формы, с примесями шамота в глиняном тесте, без орнамента, предположительно финно-угорская кон. 1-го — нач. 2-го тыс. н.э., а также гончарная позднесредневековая, в т.ч. красноглиняная.

Арх. ИА: № 4128. Л. 63, 64.

822 (13). СТАРЫЙ КАДОМ. СЕЛИЩЕ 3, кон 1-го — нач. 2-го тыс. н.э., 14-17 вв. Близ с., 1,5 км к С от ц., 0,5 км к С от кладбища, мыс первой надпойменной террасы прав. берега р. Мокша, зап. берег старицы. Протянулось между старицей на В и заболоченной низиной с временным водотоком на З, размеры ок. 150x60 м, выс. над старицей 4-5 м. Распахивается. Культ. слой до 0,3 м, нарушен распашкой. Керамика лепная, горшковидной формы, с примесями шамота в глиняном тесте, без орнамента, предположительно финно-угорская кон. 1-го — нач. 2-го тыс. н.э., гончарная позднесредневековая, в т.ч. белоглиняная и чернолощеная.

Арх. ИА: № 9663. Л. 16.

823 (15). СТАРЫЙ КАДОМ. ГРУНТОВЫЙ МОГИЛЬНИК СТАРОКАДОМСКИЙ, сер. — 3-я четв. 1-го тыс. н.э. Вост. окраина с., 0,5 км к ВЮВ от ц., прав. берег р. Мокша, уроч. Попов рог, сев. часть селища 1, (см.). Занимал мысовидный выступ и прилегающую часть возвышенного берега Мокши. К настоящему времени мысовая часть памятника полностью разрушена рекой. Размеры могильника не определены, выс. над рекой 8 м. Терр. памятника распаивается под огороды, частично занята строениями. Исследовано (В.Н. Шитов) 1500 кв. м, выявлено 66 погребений, в т.ч. 22 мужских, 21 женское, 13 детских. Половозрастная принадлежность погребенных в 10 могилах не определена. Все погребения одиночные, 65 из них — труположения, одно — трупосожжение. Могильные ямы подпрямоугольные и овальные в плане, размерами 1,05-3,00 x 0,4-1,0 м, глуб. 0,4-1,0 м от современной поверхности. При обряде труположения умершие укладывались на дно могильной ямы вытянуто на спине, с положенными вдоль тела или согнутыми в локтях руками, причем в последнем случае кисти рук были сложены на груди или на животе. Ок. половины труположений ориентированы на ЮВ или ВЮВ, немного более четверти — на СВ или ССВ, отдельные погребения имели вост. или зап.-сев.-зап. ориентировку. По мнению В.Н. Шитова, среди ранних погребений преобладала юго-вост. и вост.-юго-вост. ориентировка, среди поздних — сев.-

вост. и вост.-сев.-вост. Трупосожжение было произведено на стороне, кальцинированные кости вместе с остатками погребального костра в виде угля и золы были помещены на дно могильной ямы размерами 1,05x0,49 м, глуб. 0,3 м., ориентированной в направлении СВ-ЮЗ. На скопление кальцинированных костей были положены женские украшения и кресало. Погребенных по обряду труположения нередко заворачивали в луб. В засыпи могильных ям встречались угли и обгорелое дерево. Могилы располагались группами, в которых, вероятно, погребались близкие родственники. Могильник рос в направлении с С на Ю. В большинстве могил обнаружено значительное количество находок. Для мужских захоронений характерны находки оружия, предметов конского снаряжения, топоров, для женских — ожерелий из бус, украшений головных уборов, нагрудных блях, разнообразных подвесок. Браслеты, перстни и некоторые другие украшения, а также глиняные сосуды встречались как в женских, так и в мужских захоронениях. Из деталей одежды найдены остатки головных повязок с нашитыми на них бронзовыми бляшками и пронизками, принадлежности поясов — пряжки, накладки и наконечники разных типов, фрагменты шерстяных тканей, обувные украшения. Среди других украшений — височные подвески с двумя или четырьмя бугельчатыми привесками, бусы и оловянный бисер, нагрудные бляхи типов "с перекрестьем" и "с шестиугольной дверцей", многочисленные

застежки-скульгамы, в т.ч. типа с короткими "усами", крестовидные фибулы, разнообразные браслеты, в т.ч. дровые с расширенными или утоньшенными орнаментированными концами, перстни, привески в виде колокольчиков, трапециевидные и коробчатые, часто служившие украшениями кос. Орудия труда представлены ножами, топорами-кельтами, кресалами, шильями, пряслицами. Из оружия встречены мечи с прямым перекрестьем и без него, втульчатые наконечники копий с листовидным пером и наконечники дротиков с двумя жалъцами. Найдены кольчатые удила с псалиями и без них, пряжки от конской сбруи. Глиняная посуда из погребений — лепная, с примесями дресвы и шамота в тесте, преимущественно горшковидной формы, в большинстве случаев без орнамента, иногда украшенная насечками по краю отогнутого венчика. Могильник оставлен одной из групп финно-угорского населения, датирован кон. 5 — нач. 7 в. н.э., отнесен к группе рязанско-окских, является одним из наиболее вост. памятников этой группы. Колл. в МРКМ, Морд НИИ, Мордовском госуниверситете.

Проскурников А.В., Розанов М.Г. 1899. С. 29,30; Норцов А. 1902. С. 4,5; Зеленева Ю.А., Шитов В.Н. 1979. С. 134-139; Шитов В.Н. 1988; Арх. ИА: № 4128. Л. 47, 48, 50-58; № 4564. Л. 1, 13-34; № 4770. Л. 1,2, 21-28; № 6917. Л. 1,2, 12-28; № 9663. Л. 15,16.

824 (31). ЯСНАЯ ПОЛЯНА. ПОСЕЛЕНИЕ, эпоха бронзы. У юго-зап. окраины пос., к З от скотного двора, склон мысовидного

выступа первой надпойменной террасы прав. берега р. Мокша. Размеры ок. 230x100 м, выс. над поймой 1,5-8,0 м. Нарушено промоинами. Культ. слой до 0,6 м. Керамика лепная, в большинстве случаев плос-

кодонная, с орнаментами из "жемчужин", нарезок, оттисков зубчатого штампа, поздняковской к-ры, кремневые отщепы.

Челяпов В.П., Буланкин В.И. 1988. С. 26; Арх. ИА: № 11310. Л. 15, 16.

ПИТЕЛИНСКИЙ РАЙОН



Рис. 8. Археологические памятники Пителинского р-на

825 (7). ВЫСОКИЕ ПОЛЯНЫ. ПОСЕЛЕНИЕ БОР 1 (ВЕРХНЕПОЛЯНСКОЕ 1), мезолит, эпоха бронзы. Близ с., 2 км к СВ от ц., зап. оконечность песчаной гряды в пойме прав. берега р. Ока, ок. 1,5 км от русла, уроч. Бор. Протянулось по сев.-зап. склону гряды, размер ок. 180x50 м, выс. над поймой 3-4 м. Нарушено скотомогильником. Керамика лепная плоскодонная, с орнаментом из нарезок и оттисков мелкозубчатого штампа, предположительно поздняяковской к-ры, кремневые скребки и отщепы, в т.ч. мезолитического облика.

Сорокин А.Н. 1992. С. 11. № 33; Арх. ИА: № 5683. Л. 7,8; № 10106. Л. 3.

826 (6). ВЫСОКИЕ ПОЛЯНЫ. ПОСЕЛЕНИЕ БОР 2 (ВЕРХНЕПОЛЯНСКОЕ 2,3), неолит, эпоха бронзы (?). Близ с., 2,5 км к СВ от ц., сев.-зап. склон песчаной гряды в пойме прав. берега р. Ока, ок. 1,2 км от русла, уроч. Бор, 0,5 км к СВ от поселения Бор 1 (см.). Протянулось вдоль гряды с СВ на ЮЗ, размеры ок. 220x50 м, выс. над поймой 2-3 м. Нарушено грунтовой дорогой, разделено на две части промоиной. Кремневые ножевидные пластины с ретушью, отщепы, обломки орудий.

Арх. ИА: № 10106. Л. 4.

827 (4). ВЫСОКИЕ ПОЛЯНЫ. ПОСЕЛЕНИЕ БОР 3 (ВЕРХНЕПОЛЯНСКОЕ 4), эпоха бронзы. 3,5 км к СВ от с., сев.-зап. склон песчаной гряды в

пойме прав. берега р. Ока, ок. 1 км от русла, у безымянного старичного оз., уроч. Бор, 1 км к СВ от поселения Бор 2 (см.). Протянулось вдоль гряды с СВ на ЮЗ, размеры ок. 220x60 м, выс. над поймой 2-4 м. Частично распахивается, нарушено грунтовой дорогой. Культ. слой 0,3-0,8 м. Керамика лепная, без орнамента, предположительно эпохи бронзы, кремневые ножевидные пластины с ретушью, отщепы.

Арх. ИА: № 10106. Л. 4,5.

828 (5). ВЫСОКИЕ ПОЛЯНЫ. ПОСЕЛЕНИЕ БОР 4 (ВЕРХНЕПОЛЯНСКОЕ 5), эпоха бронзы, р.ж.в. Близ с., 3 км к СВ от ц., сев.-вост. оконечность песчаной гряды в пойме прав. берега р. Ока, ок. 1,2 км от русла, зап. берег безымянного старичного оз., уроч. Бор, к Ю от поселения Бор 3 (см.). Протянулось вдоль гряды с З на В, размеры ок. 170x100 м, выс. над оз. 3-5 м. Культ. слой 0,4-0,8 м. Керамика лепная без орнамента, предположительно эпохи бронзы и нач. р.ж.в., кремневые отщепы.

Арх. ИА: № 10411. Л. 42, 43.

829 (9). ВЫСОКИЕ ПОЛЯНЫ. ПОСЕЛЕНИЕ СУХАРЕВ ЛЕСОК, мезолит, неолит, эпоха бронзы. Близ с., 3,5 км к В от ц., сев. склон залесенного песчаного всхолмления в пойме прав. берега р. Ока, ок. 0,7 км от русла, уроч. Сухарев лесок. Протянулось вдоль всхолмления с СЗ на ЮВ, размеры ок. 110x50 м, выс. над поймой 6-8 м. Культ. слой 0,3-0,4

м. Керамика лепная округлодонная, с ямочно-гребенчатой орнаментацией, предположительно рязанской к-ры, лепная плоскодонная баночной и горшковидной форм, с орнаментом из "жемчужин", ямчатых вдавлений неправильной формы, нарезок, поздняяковской к-ры, кремневые орудия и отщепы, в т.ч. мезолитического облика.

Сорокин А.Н. 1992. С. 11. № 34; Арх. ИА: № 5683. Л. 9,10. № 10411. Л. 43.

830 (8). ВЫСОКИЕ ПОЛЯНЫ. СЕЛИЩЕ 1 (ВЕРХНЕПОЛЯНСКОЕ), 14-17 вв. Терр. с., к З от ц., мыс лев. берега безымянного руч., впадающего в систему старичных оз. правобережья р. Ока. Размеры с В на З 175 м, с С на Ю — 85 м, выс. над руч. 5-14 м. Культ. слой до 0,5 м. Керамика гончарная позднесредневековая, в т.ч. чернолощенная, куски обожженной глины.

Арх. ИА: № 10106. Л. 1,2.

831 (10). ВЫСОКИЕ ПОЛЯНЫ. СЕЛИЩЕ 2 (УСТЬ-ПЕТИНСКОЕ 1), р.ж.в., 3-я четв. 1-го тыс. н.э. 4,5 км к ВЮВ от с., небольшое всхолмление прав. берега р. Пет (прав. приток р. Ока), 0,8 км выше устья. Ограничено с Ю и З изгибом реки, с С и В — поймой, размеры ок. 70x30 м, выс. над поймой 3-4 м, над рекой — 7-8 м. Южн. часть памятника размывается рекой. Культ. слой до 0,7 м. Керамика лепная, с рогожными и сетчатыми отпечатками на "внешней

поверхности и гладкостенная, городецкой к-ры.

Арх. ИА: № 10411. Л. 43,44.

832 (11). ВЫСОКИЕ ПОЛЯНЫ. СЕЛИЩЕ 2 (УСТЬ-ПЕТИНСКОЕ 2), р.ж.в., 3-я четв. 1-го тыс. н.э. 4,5 км к ВЮВ от с., прав. берег р. Пет (прав. приток р. Ока), 0,9 км выше устья, 100 м к Ю от селища 1 (см.). Протянулось вдоль берега, размеры ок. 70x35 м, выс. над рекой 6 м. Нарушено грунтовой дорогой. Культ. слой 0,3-0,4 м. Керамика лепная гладкостенная, городецкой к-ры.

Арх. ИА: № 10411. Л. 44.

833 (24). ГОРОДЕНКА. ГОРОДИЩЕ ПЕТ (МАРЕВСКОЕ), р.ж.в., 3-я четв. 1-го тыс. н.э. 0,5 км к СВ от д., 1,5 км к ЮЗ от д. Маревка, мыс прав. коренного берега р. Пет (прав. приток р. Ока) между двумя оврагами. Площадка овальная в плане, 50x45 м, с напольной сев.-вост. стороны — дугообразный вал выс. до 2 м и ров перед ним глуб. до 2 м. В вост. части рва — перемычка шириной ок. 5 м. Культ. слой 0,5-0,7 м. Керамика лепная, с сетчатыми отпечатками на внешней поверхности и гладкостенная, городецкой к-ры, куски обожженной глины, кости животных.

Арх. ИА: № 5683. Л. 14; № 10106. Л. 6.

834 (1). ЛУКИНО. ПОСЕЛЕНИЕ 1, эпоха бронзы. 2 км к С от сев. окраины д., 0,5 км к СЗ от

б. пристани Каменка, мыс прав. берега р. Ока при впадении безымянного руч., являющегося границей Пителинского и Касимовского р-нов. Протянулось вдоль края берега с СЗ на ЮВ, размеры ок. 170x50 м, выс. над рекой 7-12 м. Сев.-вост. часть памятника подмывается рекой. Культ. слой 0,15-0,20 м. Керамика лепная, орнаментированная ямчатыми вдавлениями и нарезками, предположительно эпохи бронзы.

Арх. ИА: № 10106. Л. 2.

835 (2). ЛУКИНО. ПОСЕЛЕНИЕ 2, неолит, эпоха бронзы. Ок. 2 км к С от сев. окраины д., 0,35 км к СЗ от б. пристани Каменка, прав. берег р. Ока, 0,15 км к ЮВ (ниже по течению) от поселения 1 (см.). Протянулось вдоль берега с СЗ на ЮВ, размеры ок. 250x20 м, выс. над рекой 7-8 м. Сев.-зап. часть памятника размывается рекой. Культ. слой разделяется на два горизонта пойменными отложениями мощностью до 1 м. Верхний слой толщиной ок. 0,2 м содержит лепную керамику поздняяковской к-ры с орнаментом из "жемчужин", насечек и оттисков зубчатого штампа, а также обломки неорнаментированных сосудов. В нижнем горизонте толщиной до 0,4 м найдены обломки лепной неолитической посуды с ямочно-гребенчатым орнаментом, предположительно рязанской к-ры, а также сосудов, украшенных оттисками широкого гребенчатого штампа, которые могут быть отнесены к воловской к-ре.

Арх. ИА: № 5683. Л. 6,7; № 10106. Л. 2,3.

836 (3). ЛУКИНО. ПОСЕЛЕНИЕ 3 (ПРИСТАНЬ КАМЕНКА), эпоха бронзы. 2 км к СВ от сев. окраины д., 40 м к СЗ от б. пристани Каменка, прав. берег р. Ока. Протянулось вдоль берега с СЗ на ЮВ между береговым обрывом и понижением древнего старичного русла, размеры ок. 280x30-40 м, выс. над рекой 5-7 м. Сев.-вост. часть размывается рекой. Культ. слой толщиной 0,30-0,35 м залегает под дерном и пойменными отложениями общей мощностью до 0,4 м, подстиается углистой прослойкой. Керамика лепная, с орнаментом в верхней части из насечек, предположительно эпохи бронзы.

Арх. ИА: № 10411. Л. 41,42.

837 (25). ПЕТ. ПОСЕЛЕНИЕ 1 (БЕСЕДКИНСКОЕ 1), эпоха бронзы. 1,5 км к ВЮВ от с., 2,5 км к С от д. Беседкино, 4 км к СЗ от с. Потапыево, первая надпойменная терраса лев. берега р. Пет (прав. приток р. Ока). Размеры с З на В ок. 110 м, с С на Ю — ок. 80 м, выс. над поймой 7-11 м. Распахивается, нарушено грунтовой дорогой из с. в д. Беседкино. Керамика лепная неорнаментированная, предположительно бронзового века, кремневые отщепы.

Арх. ИА: № 11234. Л. 2.

838 (26). ПЕТ. ПОСЕЛЕНИЕ 2 (БЕСЕДКИНСКОЕ 2), эпоха бронзы, р.ж.в., 3-я четв. 1-го

тыс. н.э., 14-17 вв. 1,8 км к ВЮВ от с., 2,3 км к С от д. Беседкино, 3,6 км к СЗ от с. Потапыево, первая надпойменная терраса лев. берега р. Пет (прав. приток р. Ока), 0,22 км к Ю от поселения 1 (см.).

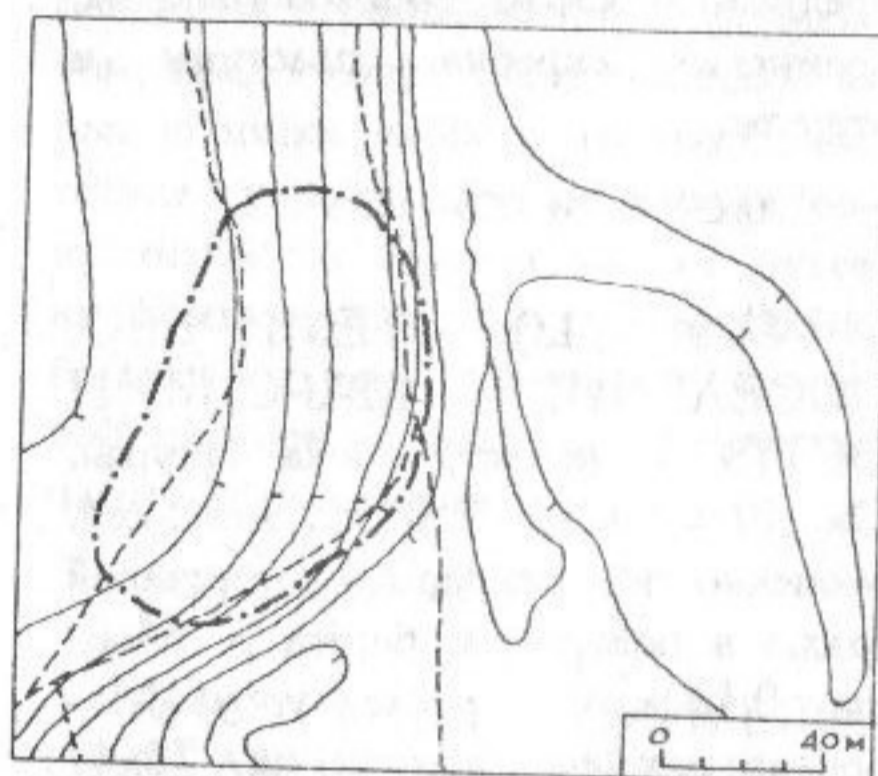


Рис. 9. Пет. Поселение Пет 2. (Беседкинское 2)

Протянулось вдоль края террасы с С на Ю, размеры ок. 100x70 м, выс. над поймой 3-6 м, над рекой — 7-10 м. Распахивается, нарушено грунтовой дорогой в д. Беседкино. Керамика лепная, с орнаментом из оттисков мелкого гребенчатого штампа и без орнамента, предположительно бронзового века, лепная гладкостенная городецкой к-ры, гончарная позднесредневековая, в т.ч. белоглиняная.

Арх. ИА: № 11234. Л. 2,3.

839 (22). ТЕМИРЕВО. ПОСЕЛЕНИЕ АКСЕНОВА ГОРА, неолит, эпоха бронзы. Ок. 5 км к СВ от с., южн. оконечность дюнообразного всхолмления в пойме лев. берега р. Мокша, 2 км от русла, сев. берег пойменного оз. Пищер

(Метрики), уроч. Аксенова гора. Протянулось с СЗ на ЮВ, размеры ок. 180x80 м, выс. над поймой 3,5-5,0 м, над оз. — 5,5-7,0 м. Нарушено ямами от старых силосных траншей. Культ. слой до 1 м, по составу и характеру находок разделяется на два горизонта. В верхнем горизонте найдены обломки лепных плоскодонных сосудов баночной и округлобочной форм, украшенных "жемчужинами" под венчиком, ямчатыми вдавлениями неправильной формы, нарезками и т.п., а также с сетчатыми отпечатками на внешней поверхности, позднего этапа поздняяковской к-ры. В нижнем горизонте обнаружена керамика с ямочно-гребенчатой орнаментацией, предположительно рязанской к-ры. Как в нижнем, так и верхнем горизонтах найдены кремневые орудия и отщепы.

Арх. ИА: № 5683. Л. 5,6; № 10106. Л. 7,8.

840 (17). ТЕМИРЕВО. ПОСЕЛЕНИЕ ИРША 1 (ИРША 1,2) эпоха бронзы. Ок. 7 км к СВ от с., 0,4 км к С от б. д. Ирша, всхолмление в пойме лев. берега р. Мокша, зап. берег пойменного оз. Ирша, у южн. его оконечности, близ устья руч. Буянка. Протянулось вдоль берега оз. с ССВ на ЮЮЗ, размеры ок. 150x75 м, выс. над оз. 4-5 м. Нарушено ямами от старых силосных траншей. Культ. слой 0,2-0,8 м. Керамика лепная плоскодонная, баночной и округлобочной форм, с орнаментом в верхней части из на-

сечек и шнуровых отпечатков, предположительно эпохи бронзы, кремневые рубящие орудия, скребок, многочисленные отщепы.

Арх. ИА: № 5683. Л. 10,11; № 10106. Л. 8,9.

841 (18). ТЕМИРЕВО. ПОСЕЛЕНИЕ ИРША 2 (ИРША 6), эпоха бронзы. Ок. 7 км к СВ от с., 0,6 км к ЮВ от б. д. Ирша, всхолмление в пойме лев. берега р. Мокша, левобережье руч. Буянка. Протянулось вдоль края всхолмления с СВ на ЮЗ, размеры ок. 110x60 м, выс. над поймой 4 м. Распахивается. Керамика лепная без орнамента, предположительно бронзового века, кремневые ножевидная пластина и отщепы.

Арх. ИА: № 11234. Л. 8,9.

842 (19). ТЕМИРЕВО. ПОСЕЛЕНИЕ ИРША 3 (ИРША 7), эпоха бронзы. Ок. 7 км к СВ от с., 0,5 км к ЮЮВ от б. д. Ирша, всхолмление в пойме лев. берега р. Мокша, левобережье руч. Буянка, 0,2 км к ЗЮЗ от поселения Ирша 2 (см.). Размеры ок. 80x60 м, выс. над поймой 3-4 м. Распахивается. Керамика лепная без орнамента, предположительно бронзового века, кремневые отщепы.

Арх. ИА: № 11234. Л. 9.

843 (20). ТЕМИРЕВО. ПОСЕЛЕНИЕ ИРША 4 (ИРША 8), эпоха бронзы. Ок. 7 км к СВ от с., 0,5 км к Ю от б. д. Ирша, всхолмление в пойме лев. берега р. Мокша, левобережье руч.

Буянка, 0,2 км к ЗЮЗ от поселения Ирша 3 (см.). Протянулось вдоль края всхолмления с СВ на ЮЗ, размеры ок. 100x50 м, выс. над поймой ок. 3 м. Распахивается. Керамика лепная без орнамента, предположительно бронзового века, кремневые скребки, пластины и отщепы.

Арх. ИА: № 11234. Л. 9.

844 (12). ТЕМИРЕВО. ПОСЕЛЕНИЕ МАРОЧКИН ОСТРОВ, неолит, эпоха бронзы. Ок. 10 км к ССВ от с., мыс. сев. оконечности обширной песчаной гряды в пойме лев. берега р. Мокша, 0,12 км от русла, уроч. Марочкин остров. Размеры ок. 70x45 м, выс. над поймой 2 м. Культ. слой до 0,5 м, по характеру и составу находок разделяется на два горизонта, В верхнем горизонте толщиной 0,2 м найдена лепная гладкостенная керамика красноватого цвета, предположительно отнесенная к бронзовому веку, в нижнем, имеющим толщину 0,2-0,3 м, — обломки лепных сосудов с ямочно-гребенчатой орнаментацией, предположительно рязанской к-ры, кремневые отщепы.

Арх. ИА: № 11234. Л. 3,4.

845 (13). ТЕМИРЕВО. ПОСЕЛЕНИЕ КУРГАНОВСКОЕ 1, неолит, эпоха бронзы. Ок. 9 км к СВ от с., вост. оконечность небольшой песчаной гряды на зап. берегу пойменного оз. Кульма, 1,5 км к З от русла р. Мокша, уроч. Курганово. Занимает

наиболее возвышенную часть гряды, протянулось с З на В, размеры ок. 120x50 м, над поймой 2-3 м. Нарушено ямами от старых силосных траншей. Культ. слой 0,20-0,55 м. Керамика лепная, с ямочно-гребенчатым и ромбоямочным орнаментом, предположительно рязанской к-ры, обломки лепного тонкостенного сосуда, украшенного по тулову орнаментом из горизонтальных рядов крупных нарезок, предположительно бронзового века, кремневые концевой скребок и отщепы, оселок из плотного песчаника.

Арх. ИА: № 11234. Л. 4,5.

846 (14). ТЕМИРЕВО. ПОСЕЛЕНИЕ КУРГАНОВСКОЕ 2, эпоха бронзы. Ок. 9 км к СВ от с., вост. оконечность песчаной гряды на зап. берегу пойменного оз. Кульма, 1,5 км к З от русла р. Мокша, уроч. Курганово, к Ю от поселения Курагановское 1 (см.). Протянулось вдоль гряды с З на В, размеры ок. 150x60 м, выс. над поймой 4-5 м. Культ. слой 0,2-0,6 м. Керамика лепная, украшенная "жемчужинами", оттисками гребенчатого и зубчатого штампов, нарезками, а также с сетчатыми отпечатками на внешней поверхности, поздняя рязанской к-ры.

Арх. ИА: № 11234. Л. 5,6.

847 (15). ТЕМИРЕВО. ПОСЕЛЕНИЕ КУРГАНОВСКОЕ 3, неолит, эпоха бронзы. Ок. 9 км к СВ от с., средняя часть песчаной гряды на зап. берегу пойменного оз. Кульма, 1,5 км к З от

русла р. Мокша, уроч. Курганово, к ЮЗ от поселения Кургановское 1 (см.), к З от поселения Кургановское 2 (см.). Протянулось вдоль гряды с З на В, размеры ок. 120x50 м, выс. над поймой 2-3 м. Культ. слой 0,15-0,40 м. Керамика лепная с ямочно-гребенчатой орнаментацией, предположительно рязанской к-ры, лепная неорнаментированная, предположительно отнесенная к эпохе бронзы.

Арх. ИА: № 11234. Л. 6,7.

848 (16). ТЕМИРЕВО. ПОСЕЛЕНИЕ КУРГАНОВСКОЕ 4, эпоха бронзы. 8,5 км к СВ от с., пойма лев. берега р. Мокша, 1,5 км к З от русла, южн. берег пойменного оз. Кулма, у земляной перемычки, по которой проходит дорога от с. к реке, 0,5 км к ЗЮЗ от поселения Кургановское 3 (см.). Протянулось вдоль берега оз., размеры ок. 120x100 м, выс. над оз. 2-4 м. Культ. слой до 0,2 м. Керамика лепная без орнамента, предположительно бронзового века.

Арх. ИА: № 11234. Л. 7.

849 (23). ТЕМИРЕВО. СЕЛИЩЕ МИРОНОВ БУГОР, р.ж.в., 2-я пол. 1-го тыс. н.э., 14-17 вв. 2,5 км к С от с., два расположенных рядом небольших всхолмления в пойме лев. берега р. Мокша, 0,5 км к ЮЗ от пойменного оз. Пищер (Метрики). Основная часть селища занимает всхолмление размерами ок. 190x80 м, протянувшееся с З на В и возвышающееся над поймой на 3-4 м. Вторая его

часть располагается на расстоянии ок. 100 м к СЗ от первой на всхолмлении округлой формы размерами ок. 50x40 м, возвышающемся над поймой на 2-3 м. Культ. слой 0,3-0,7 м. Керамика лепная гладкостенная, городецкой к-ры, лепная древнемордовская, предположительно кон. 1-го тыс. н.э., гончарная позднесредневековая, преимущественно чернолощенная. Различий в составе находок на обеих всхолмлениях не наблюдается.

Арх. ИА: № 5683. Л. 11,12; № 10106. Л. 7.

850 (21). ТЕМИРЕВО. СЕЛИЩЕ ИРША (ИРША 3, 4),

р.ж.в., 11-13, 14-17 вв. Ок. 7 км к СВ от с., на месте б. д. Ирша, невысокое всхолмление в пойме лев. берега р. Мокша, левобережье руч. Буянка, к Ю от поселения Ирша 1 (см.). Протянулось вдоль берега руч. в месте его излучины, размеры ок. 500x80 м, выс. над руч. 7-8 м. Распахивается. Керамика гончарная древнерусская (по-видимому, не ранее 12-нач. 13 в.) и позднесредневековая. В юго.-зап. части памятника найдена также лепная керамика городецкой к-ры с сетчатыми и рогожными отпечатками на внешней поверхности.

Арх. ИА: № 10106. Л. 8,9.

ПУТЯТИНСКИЙ РАЙОН

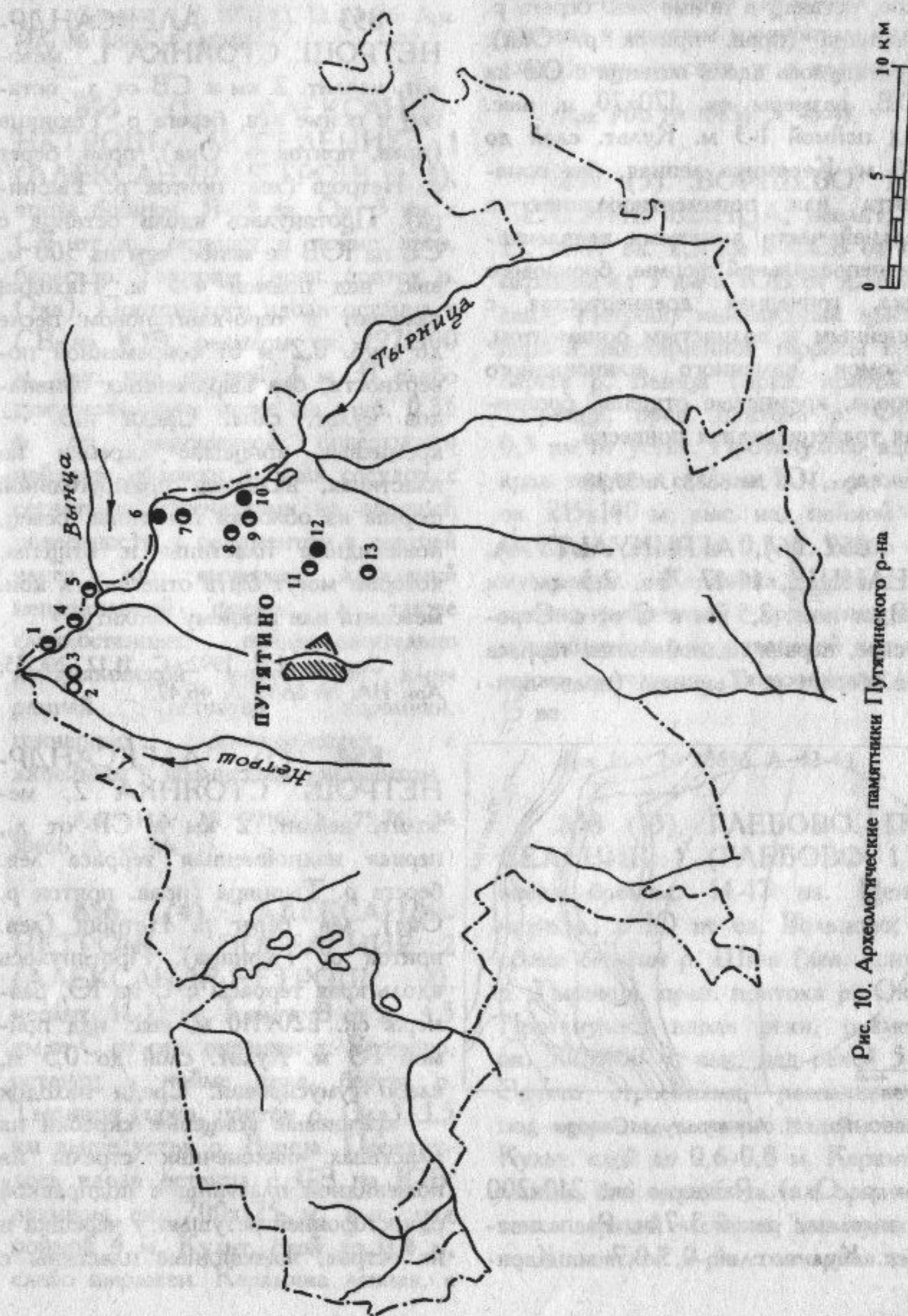


Рис. 10. Археологические памятники Путятинского р-на

851 (7). АГРИКУЛЬТУРА. ПОСЕЛЕНИЕ, эпоха бронзы, 11-13 вв. 1,5 км к ЮВ от пос., 1,5 км к СЗ от сев. окраины с. Строевское, останец в пойме лев. берега р. Тырница (прав. приток р. Ока). Протянулось вдоль останца с СЗ на ЮВ, размеры ок. 170x70 м, выс. над поймой 1-3 м. Культ. слой до 0,6 м. Керамика лепная, без орнамента или орнаментированная в верхней части ямчатыми вдавлениями неправильной формы, бронзового века, гончарная древнерусская с линейным и волнистым орнаментом, обломок каменного клиновидного топора, кремневые отщепы, бронзовая трапециевидная привеска.

Арх. ИА: № 8888. Л. 37,38.

852 (6). АГРИКУЛЬТУРА. СЕЛИЩЕ, 14-17 вв. 2,5 км к СВ от пос., 2,5 км к С от с. Строевское, первая надпойменная терраса лев. берега р. Тырница (прав. при-

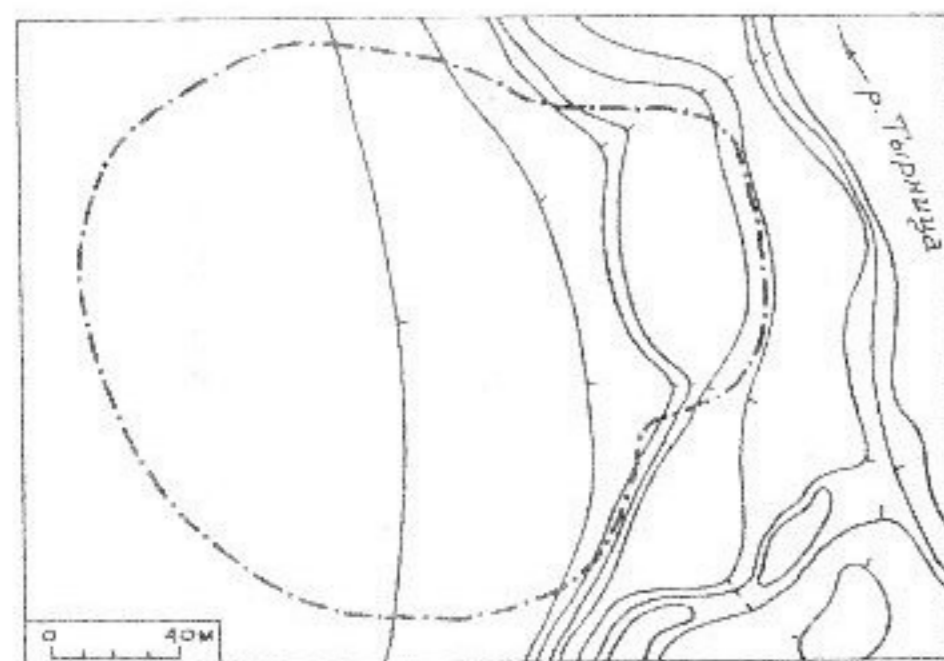


Рис. 11. Агрικультура. Селище

ток р. Ока). Размеры ок. 210x200 м, выс. над рекой 3-7 м. Распахивается. Культ. слой 0,3-0,7 м. Кера-

мика гончарная позднесредневековая.

Арх. ИА: № 8888. Л. 38-40.

853 (2). АЛЕКСАНДР-НЕТРОШ. СТОЯНКА 1, мезолит, неолит. 2 км к СВ от д., останец в пойме лев. берега р. Тырница (прав. приток р. Ока), прав. берег р. Нетрош (лев. приток р. Тырница). Протянулось вдоль останца с СЗ на ЮВ не менее, чем на 300 м, выс. над поймой 4-5 м. Находки залегают в серо-каштановом песке до глуб. 0,2 м от современной поверхности, без выраженных признаков культ. слоя. Среди них — кремневые концевые скребки на пластинах, вкладыш прямоугольной формы из обломка пластины, резец, ножевидные пластины и отщепы, которые могут быть отнесены к кон. мезолита или раннему неолиту.

Сорокин А.Н. 1992. С. 11,12. № 35; Арх. ИА: № 8888. Л. 46,47.

854 (3). АЛЕКСАНДР-НЕТРОШ. СТОЯНКА 2, мезолит, неолит. 2 км к СВ от д., первая надпойменная терраса лев. берега р. Тырница (прав. приток р. Ока), лев. берег р. Нетрош (лев. приток р. Тырница). Протянулось вдоль края террасы с С на Ю, размеры ок. 220x110 м, выс. над поймой 1-5 м. Культ. слой до 0,5 м, слабо гумусирован. Среди находок — кремневые концевые скребки на пластинах, наконечник стрелы из ножевидной пластины с подправкой односторонней ретушью у черешка и на острие, ножевидные пластины с

мелкой ретушью, пластины и отщепы без ретуши, которые могут быть отнесены к позднему мезолиту и раннему неолиту.

Сорокин А.Н. 1992. С. 12. № 36; Арх. ИА: № 8888. Л. 48,49.

855 (1). АЛЕКСАНДР-НЕТРОШ. ПОСЕЛЕНИЕ 1 (АЛЕКСАНДР-НЕТРОШ 3), эпоха бронзы, 11-13 вв. Ок. 3 км к СВ от д., останец в пойме прав. берега р. Тырница (прав. приток р. Ока). Протянулось вдоль останца с СВ на ЮЗ, размеры ок. 197x100 м, выс. над поймой 2 м. В слабо гумусированном песке до глуб. 0,35 м от современной поверхности найдены обломки лепных сосудов с сетчатыми отпечатками на внешней поверхности, с орнаментом в верхней части из ямчатых вдавлений неправильной формы, а также гладкостенных, предположительно поздняковской к-ры или к-ры ранней сетчатой керамики, гончарных древнерусских с линейным и волнистым орнаментом.

Арх. ИА: № 9716. Л. 75,76; № 10656. Л. 44-46.

856 (4). АЛЕКСАНДР-НЕТРОШ. ПОСЕЛЕНИЕ 2 (АЛЕКСАНДР-НЕТРОШ 4), неолит, 11-13 вв. 5 км к В от д., 4,5 км к С от сев. окраины д. Воршево, останец в пойме прав. берега р. Тырница (прав. приток р. Ока), 1,5 км выше устья р. Вынца. Протянулось вдоль останца с СЗ на ЮВ, размеры ок. 200x125 м, выс. над поймой 4 м. Культ. слой до 0,4 м, слабо выражен. Керамика лепная, с

ямочно-гребенчатой орнаментацией, отнесенная ко 2-му этапу развития рязанской к-ры, гончарная древнерусская, кремневые отщепы. Ямочно-гребенчатая керамика приурочена к нижним горизонтам культ. слоя, древнерусская — к верхним.

Арх. ИА: № 10656. Л. 45-47.

857 (5). ВОРШЕВО. ПОСЕЛЕНИЕ ВЫНЦА, неолит, 11-13, 14-17 вв. 2,5 км к ССВ от сев. окраины с., 5 км к ЮВ от д. Александр-Нетрош, мысовидный выступ первой надпойменной террасы прав. берега р. Вынца (прав. приток р. Тырница, прав. притока р. Ока), 0,3 км от устья. Протянулось вдоль края террасы с С на Ю, размеры ок. 215x140 м, выс. над поймой 1-3 м. Культ. слой до 0,3 м, слабо гумусирован. Керамика лепная с ямочно-гребенчатой орнаментацией, предположительно рязанской к-ры, а также гончарная, датированная 13-15 вв.

Арх. ИА: № 10656. Л. 42-44.

858 (13). ГЛЕБОВО. ПОСЕЛЕНИЕ 1 (ГЛЕБОВО 1,2), эпоха бронзы, 14-17 вв. Центр. часть с., к Ю от оз. Вольново, по обоим берегам р. Шиш (лев. приток р. Тырница, прав. притока р. Ока). Протянулось вдоль реки, размеры ок. 500x400 м, выс. над рекой 5 м. Занято строениями, распаивается под огороды, частично задерновано. Культ. слой до 0,6-0,8 м. Керамика лепная, без орнамента и с орнаментом в верхней части из "жемчужин", поздняковской к-ры, гончарная поз-

САПОЖКОВСКИЙ РАЙОН

864 (5). БЕРЕЗНИКИ. КУРГАН. По сведениям Н.И. Лебедевой 1923 г., расположен у с. на прав. берегу р. Пожва (лев. приток р. Пара, прав. притока р. Ока).

Арх. ИА: Ф.5. Ед. хр. 32. Л. 76.

865 (1). ВАРВАРОВКА. ПОСЕЛЕНИЕ, эпоха бронзы. 0,5 км к ЮВ от сев. окраина д., мыс

первой надпойменной террасы лев. берега р. Мостья, прав. притока р. Ранова (прав. приток р. Проня, прав. притока р. Ока). Занимает сев.-вост. часть мыса, протянулось в направлении С-Ю, размеры ок. 155x55 м, выс. над рекой 5-6 м. Распахивается. Культ. слой ок. 0,3 м, сильно нарушен распашкой. Керамика лепная без орнамента,

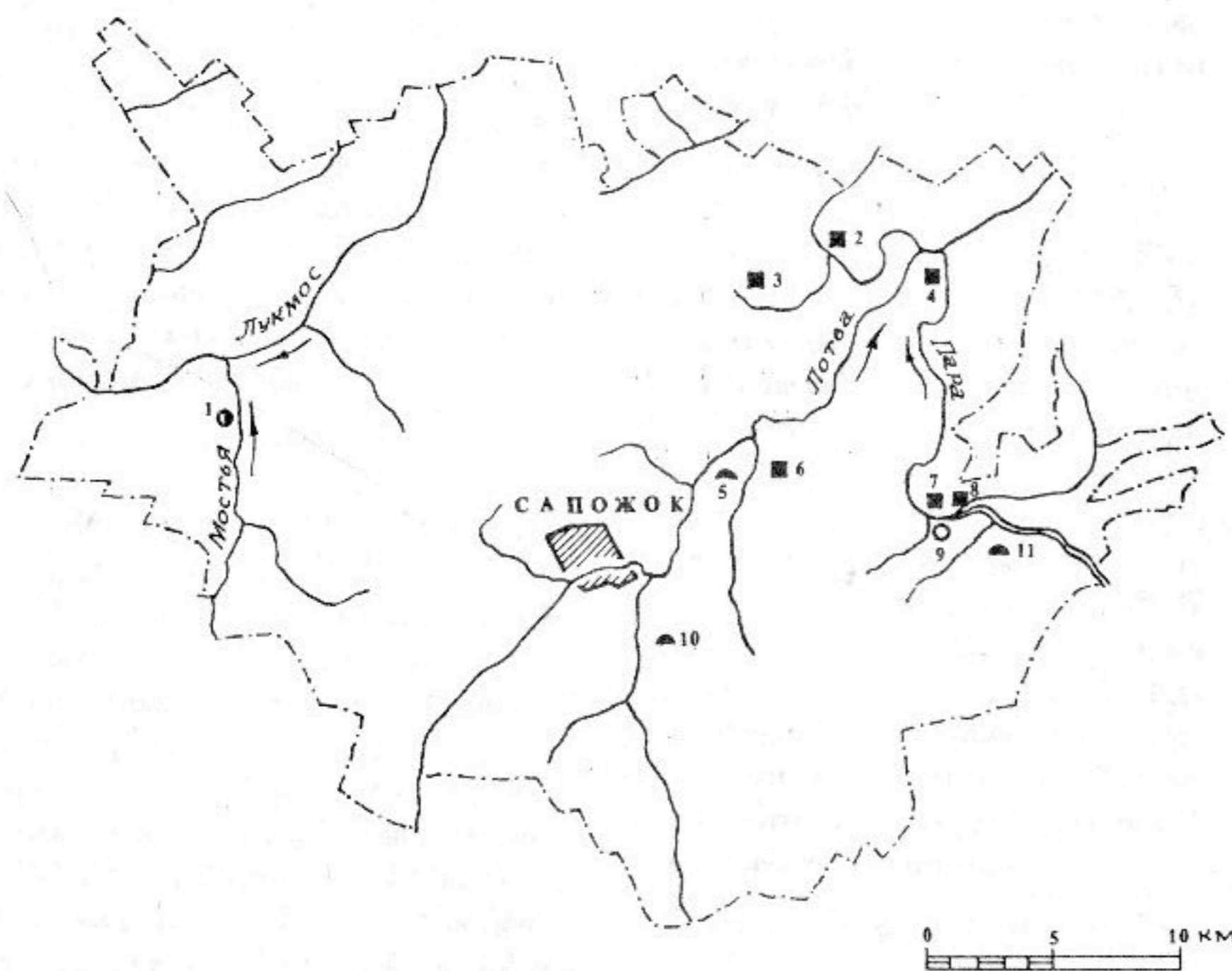


Рис. 12. Археологические памятники Сапожковского р-на

предположительно бронзового века, обломок глиняного рыболовного грузила, кремневые отщепы.

Арх. ИА: Отчет В.П. Челяпова за 1989 г. Л. 54,55.

866 (11). ДМИТРИЕВКА. КУРГАННЫЙ МОГИЛЬНИК. По данным краеведов г. Сапожок, относящимся к 1920-м гг., расположен близ с., на лев. берегу р. Пара (прав. приток р. Ока). Насчитывал 20 насыпей выс. до 2 м, диам. до 15 м.

Арх. ИА: Ф.5. Ед. хр. 31. Л. 14.

867 (4). КРАСНЫЙ УГОЛ. ГОРОДИЩЕ, р.ж.в. По данным краеведов г. Сапожок, относящимся к 1920-м гг., расположено близ с., на мысу лев. берега р. Пара (прав. приток р. Ока) при впадении в нее р. Пожва, на прав. берегу последней, в уроч. Бабий городок. Найдены фрагменты лепных сосудов с сетчатыми отпечатками на внешней поверхности, по-видимому, городищной к-ры.

Арх. ИА: Ф.5. Ед. хр. 31. Л. 1.

868 (2). КРИВЕЛЬ. ГОРОДИЩЕ 1, 11-13 вв. По данным краеведов г. Сапожок, относящимся к 1920-м гг., расположено близ с., на мысу прав. коренного берега р. Пара (прав. приток р. Ока). Площадка подтреугольная в плане, 140x100 м, выс. над рекой 20 м, с напольной стороны — два вала и два рва. Отнесено к древнерусскому времени.

Арх. ИА: Ф.5. Ед. хр. 31. Л. 25,26.

869 (3). КРИВЕЛЬ. ГОРОДИЩЕ 2 (ПАРШИНСКОЕ), 14-17 вв. По данным краеведов г. Сапожок, относящимся к 1920-м гг., расположено в 4 км от с., в уроч. Паршино. Керамика гончарная позднесредневековая, в т.ч. чернолощенная.

Материалы НАРМ.

870 (9). МОРОЗОВЫ-БОРКИ. СТОЯНКА, неолит. По данным краеведов г. Сапожок, относящимся к 1920-м гг., расположено на окраине с., на лев. берегу р. Пара (прав. приток р. Ока). Найдены обломки лепных сосудов с ямочно-гребенчатой орнаментацией, кремневые отщепы.

Материалы НАРМ.

871 (7). МОРОЗОВЫ-БОРКИ. ГОРОДИЩЕ 1, р.ж.в. По данным краеведов г. Сапожок, относящимся к 1920-м гг., расположено напротив с., на прав. берегу р. Пара (прав. приток р. Ока), в уроч. Яндога (Эндова). Площадка подтреугольная в плане, размерами ок. 100x96 м, с юго-вост. и зап. стороны ограничена валом. Отнесено к р.ж.в.

Арх. ИА: Ф.5. Ед. хр. 1. Л. 77.

872 (8). МОРОЗОВЫ-БОРКИ. ГОРОДИЩЕ 2, р.ж.в., 11-13 вв. По данным краеведов г. Сапожок, относящимся к 1920-м гг., расположено напротив с., на прав. берегу р. Пара (прав. приток р. Ока), в уроч. Дринов овраг. Площадка подтреугольная в плане, ок.

86x43 м, с напольной стороны — два вала и ров между ними. Найдены обломки лепных сосудов городской к-ры и гончарных древнерусских.

Арх. ИА: Ф.5. Ед. хр. 1. Л. 77.

873 (6). НИКОЛЬСКОЕ. ГОРОДИЩЕ. По данным 2-й пол. 19 в., расположено близ с., на мысу прав. берега руч., прав. притока р. Пожва (лев. приток р. Па-

ра, прав. притока р. Ока). Площадка подтреугольная в плане, размерами ок. 80x40 м, с мысовой и напольной сторон ограничена невысокими валами и рвами.

Любомудров Н.В. 1874. С. 38.

874 (10). ФЕДОРОВКА. КУРГАН. По сведениям Н.И. Лебедевой 1923 г., расположен близ д.

Арх. ИА: Ф.5. Ед. хр. 32. Л. 94.

САРАЕВСКИЙ РАЙОН

875 (10). АЙКАНОВКА. КУРГАН. По данным 1920-х и 1940-х гг., расположен в 2 км к ЮЗ от д., на лев. коренном берегу р. Вердица, прав. притока р. Верда (лев. приток р. Пара, прав. притока р. Ока).

Арх. ИА: Ф.5. Ед. хр. 32. Л. 212.

876 (3). БОРЕЦ. СЕЛИЩЕ, 11-13 вв. По сведениям Н.П. Милонова 1940-х гг., расположено близ с., на лев. берегу р. Пара (прав. притока р. Ока). Керамика гончарная древнерусская.

Милонов Н.П. 1949. С. 19; Успенская А.В., Фехнер М.В. 1956. С. 181. № 336; Арх. ИА: Ф.5. Ед. хр. 32. Л. 118.

877 (4). БОРЕЦ. КУРГАННЫЙ МОГИЛЬНИК. По данным 1920-х гг., расположен напротив с., на месте б. д. Старый Борец, на прав. берегу р. Пара (прав. приток р. Ока).

Милонов Н.П. 1949. С. 19; Успенская А.В., Фехнер М.В. 1956. С. 247. № 1268; Арх. ИА: Ф.5. Ед. хр. 32. Л. 118.

878 (13). ВИТУША. КУРГАН. По данным 1920-х гг., расположен у с., на прав. берегу р. Верда (лев. приток р. Пара, прав. притока р. Ока).

Арх. ИА: Ф.5. Ед. хр. 32. Л. 114.

879 (6). ВЫСОКОЕ. КУРГАННЫЙ МОГИЛЬНИК. По данным 1920-х гг., расположен к З от с., на лев. берегу р. Пара (прав. приток р. Ока).

Арх. ИА: Ф.5. Ед. хр. 32. Л. 114.

880 (9). ДМИТРИЕВКАЮ СЕЛИЩЕ, 11-13 вв. По сведениям Н.П. Милонова 1940-х гг., расположено близ д., на водоразделе рр. Верда (лев. приток р. Пара, прав. притока р. Ока) и Лесной Воронеж (бассейн р. Дон). Керамика гончарная древнерусская.

Милонов Н.П. 1949. С. 19; Успенская А.В., Фехнер М.В. 1956. С. 181. № 336а.

881 (1). ЗАРЯ СВОБОДЫ. СТОЯНКА, мезолит. 1 км к ЮЮЗ от д., вторая надпойменная терраса лев. берега р. Пара (прав. приток р. Ока). В пределах обширной котловины выдувания на выс. 30 м над рекой найдены кремни позднемезолитического облика, в т.ч. черешковый наконечник стрелы с подработкой мелкой ретушью на спинке, высокая асимметричная трапеция, микролиты с притупленным ретушью краем, резцы, косое острие и др.

Арх. ИА: № 14058. Л. 9,10.

882 (12). МОРДОВО. СЕЛИЩЕ, 11-13 вв. Южн. часть с., прав. берег р. Лупачевка (прав. приток р. Пара, прав. притока р. Ока). Культ. слой до 0,6 м. Керамика гончарная древнерусская, кости животных.

Арх. ИА: № 304. Л. 8.

883 (5). НАЗАРЬЕВО. СЕЛИЩЕ, 14-17 вв. 2 км к С от с., мыс прав. берега р. Пара (прав. приток р. Ока) между двумя оврагами. Керамика гончарная древнерусская.

Арх. ИА: № 304. Л. 5.

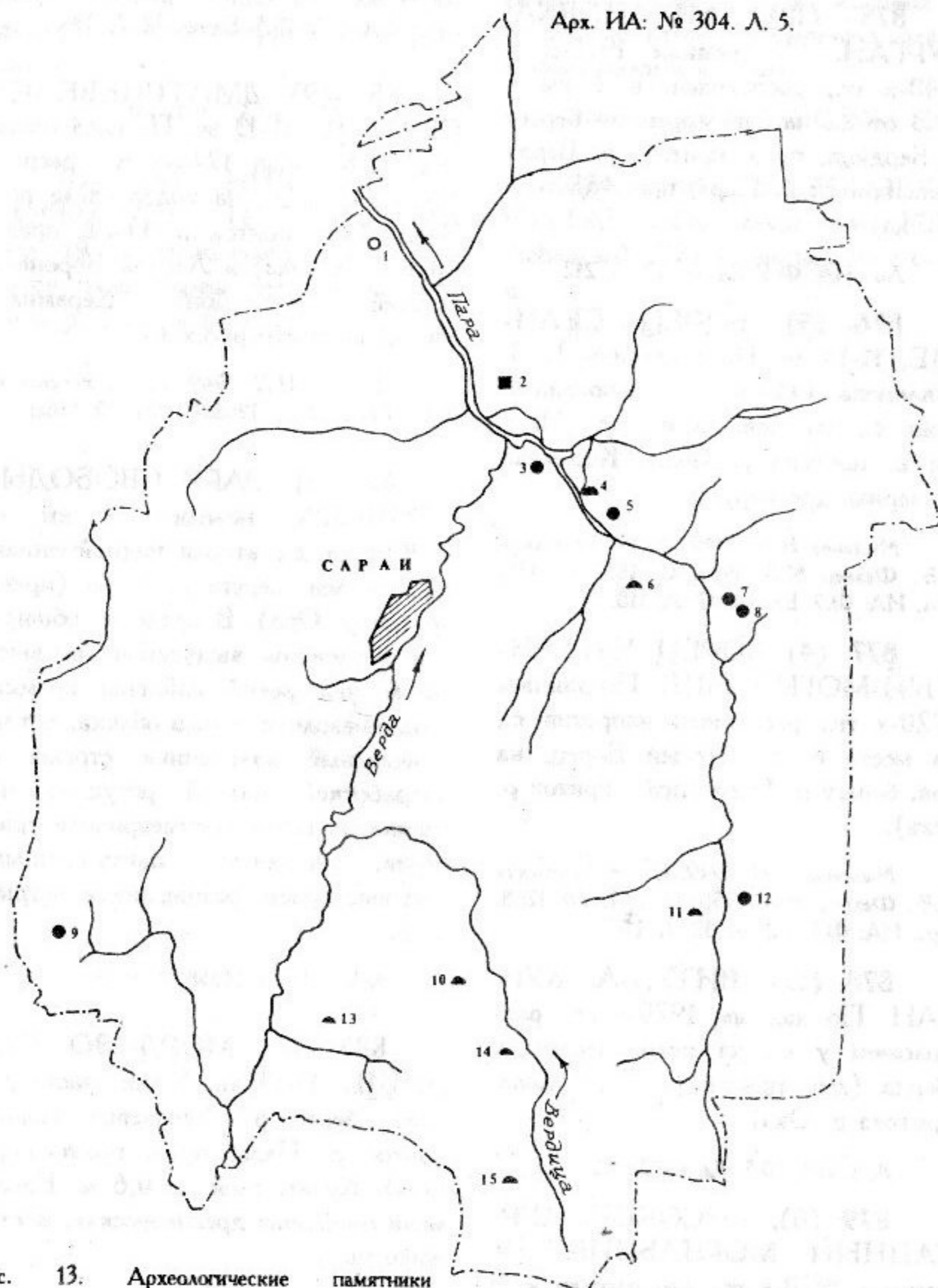


Рис. 13. Археологические памятники Сараевского р-на

884 (14). НАПОЛЬНОЕ. КУРГАН. По данным 1920-х гг., расположен близ д., на лев. р. Вердица, прав. притока р. Верда (лев. приток р. Пара, прав. притока р. Ока), в уроч. Лисьи горы. Выс. 2 м, диам. ок. 35 м.

Арх. ИА: Ф. 5. Ед. хр. 32. Л. 213.

885 (2). СЫСОИ. ГОРОДИЩЕ, р.ж.в. По данным кон. 19 — нач. 20 в., расположено в 2 км к С от с., на прав. берегу р. Пара (прав. приток р. Ока). Площадка округлая в плане, с напольной вост. стороны ограничена двумя рвами. Керамика лепная, с сетчатыми отпечатками на внешней поверхности, кости крупного рогатого скота и свиньи.

Арх. ИА: Ф. 5. Ед. хр. 17 (1). Л. 225-228.

886 (8). ТАПТЫКОВО. СЕЛИЩЕ 1, 14-17 вв. Вост. часть с., берег безымянного оз. в пойме прав. берега р. Пара (прав. приток р. Ока). Протянулось вдоль берега оз. на 200 м. Культ. слой до 1 м.

Керамика гончарная позднесредневековая.

Арх. ИА: № 304. Л. 5.

887 (7). ТАПТЫКОВО. СЕЛИЩЕ 2, 14-17 вв. Сев. часть с., прав. возвышенный берег р. Пара (прав. приток р. Ока). Керамика гончарная позднесредневековая.

Арх. ИА: № 304. Л. 7.

888 (15). ТРОИЦКОЕ. КУРГАННЫЙ МОГИЛЬНИК. По сведениям Н.П. Милонова 1940-х гг., расположен к З от д., близ дороги в д. Прогресс, на лев. коренном берегу р. Вердица, прав. притока р. Верда (лев. приток р. Пара, прав. приток р. Ока).

Милонов Н.П. 1949. С. 20; Успенская А.В., Фехнер М.В. 1956. С. 247. № 1270.

889 (11). ЯГОДНОЕ. КУРГАННЫЙ МОГИЛЬНИК. По сведениям Н.П. Милонова 1940-х гг., расположен близ с., на лев. берегу р. Пара (прав. приток р. Ока).

Милонов Н.П. 1949. С. 20; Успенская А.В., Фехнер М.В. 1956. С. 247. № 1269.

САСОВСКИЙ РАЙОН

890 (57). САСОВО. ПОСЕЛЕНИЕ, эпоха бронза, 11-13, 14-17 вв. К В от сев.-вост. окраины г., прав. коренной берег р. Цна (лев. приток р. Мокша), 0,3 км от русла, 0,3 км к С от железнодорожного моста. Протянулось вдоль берега с С на Ю, размеры ок. 380x70 м, выс. над поймой 10-14 м. Разрушается осыпями. Культ. слой до 0,5 м. Керамика лепная, с сетчатыми отпечатками на внешней поверхности и ямчатыми отпечатками под горлом, предположительно к-ры ранней сетчатой керамики, гончарная древнерусская с линейным и волнистым орнаментом, а также позднесредневековая, преимущественно красноглиняная 14-15 вв., обломок керамического грузила, железные шлаки.

Арх. ИА: № 4576. Л. 5; № 10843. Л. 45.

891 (58), САСОВО. СЕЛИЩЕ 1, 14-17 вв. Сев. часть г., район ул. Островитянова, 0,8 км к С от линии железной дороги, лев. коренной берег р. Цна (лев. приток р. Мокша). Протянулось вдоль берега, размеры ок. 110x50 м, выс. над поймой 10-12 м. Распахивается под огороды. Культ. слой до 0,35 м. Керамика гончарная позднесредневековая, в т.ч. сероглиняная, красноглиняная и белоглиняная, керамические пряслица, фрагмент железной подковы.

Арх. ИА: № 10843. Л. 5.

892 (59). САСОВО. СЕЛИЩЕ 2, 11-13, 14-17 вв. Сев. окраина г., к В от станкостроительного з-да, 2,5 км к С от железнодорожного моста, склон лев. коренного берега р. Цна (лев. приток р. Мокша), 50 м от русла. Протянулось вдоль берега, размеры ок. 110x50 м, выс. над рекой 8-14 м. Культ. слой 0,55-0,60 м. Керамика гончарная древнерусская и позднесредневековая, в т.ч. красноглиняная и белоглиняная, днище сосуда с клеймом в виде креста, вписанного в квадрат, заготовка пряслица из стенки глиняного сосуда, железные накладка от ларца, скоба, часть светца, куски обожженной глины с отпечатками досок или плах.

Арх. ИА: № 10843. Л. 6.

893 (94). АГЛОМАЗОВО. ПОСЕЛЕНИЕ ИСАВЫ, неолит, эпоха бронзы, 14-17 вв. 1,5 км к С от с., 2,2 км к СВ от д. Колдамышево, 2,7 км к ЮВ от пос. Черный Хутор, терр. кордона Исавы Березовского лесничества, мыс первой надпойменной террасы прав. берега р. Цна (лев. приток р. Мокша), сев. берег пойменного оз. Бочка. Размеры ок. 100x40 м, выс. над оз. 7-8 м. Занято строениями, частично распахивается под огороды. Культ. слой 0,6-1,5 м, стратиграфически разделяется на три горизонта. В верхнем горизонте найдены обломки гончарной позднесредневековой и современной посуды, в среднем —

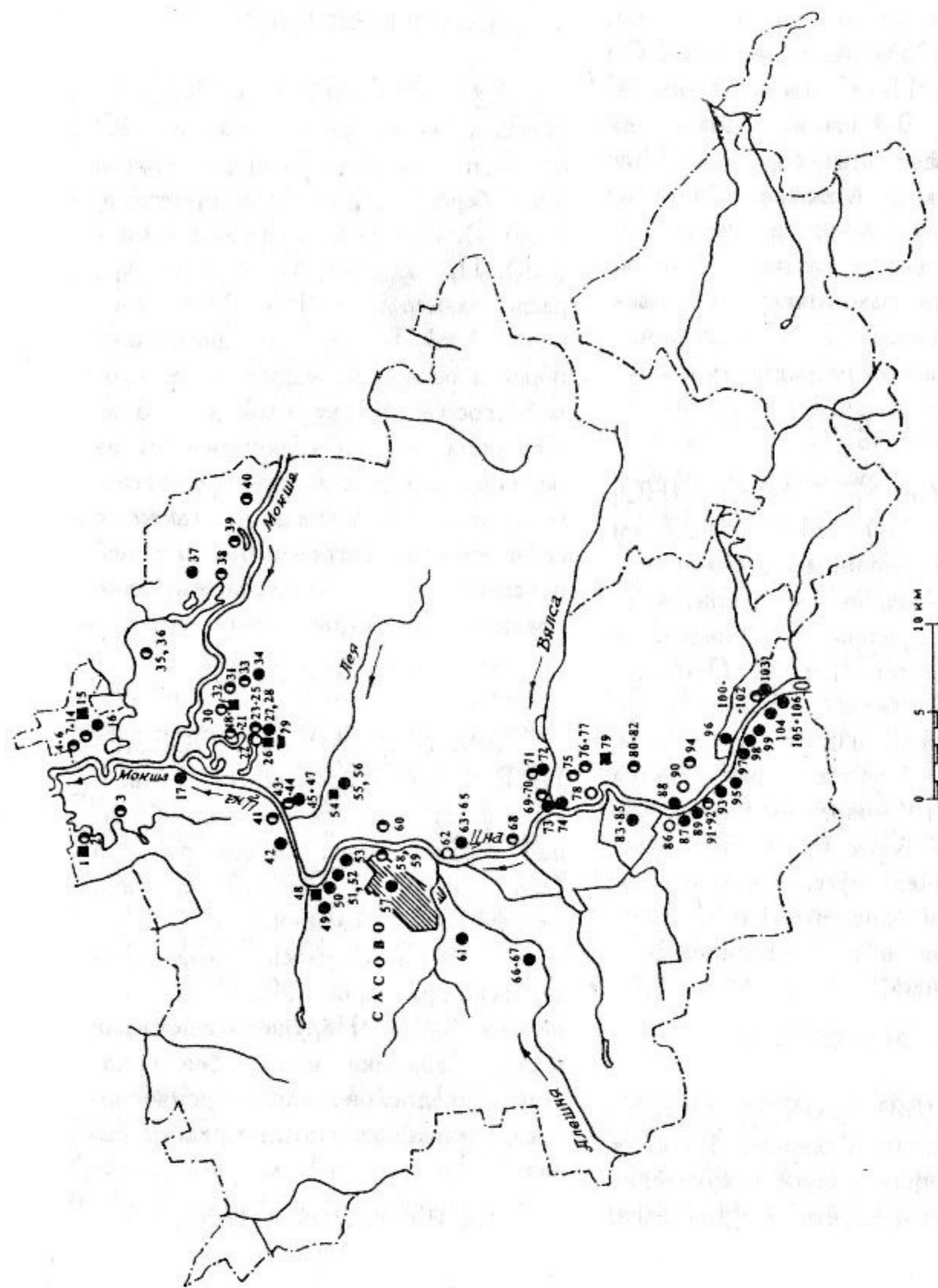


Рис. 14. Археологические памятники Сасовского р-на

лепной посуды без орнамента, предположительно отнесенной к эпохе бронзы, в нижнем — лепной неолитической с ямочно-гребенчатой орнаментацией, предположительно рязанской к-ры.

Арх. ИА: № 2513. Л. 31-45; № 12178. Л. 23; Паспорт.

894 (95). АГЛОМАЗОВО. СЕЛИЩЕ, 14-17 вв. 0,5 км к ЗСЗ от с., 0,5 км к ВЮВ от д. Колдамышево, лев. берег р. Цна (лев. приток р. Мокша). Протянулось вдоль берега, размеры ок. 310x80 м, выс. над рекой 18-19 м. Южн. часть памятника распаивается. Культ. слой до 0,5 м. Керамика гончарная позднесредневековая.

Арх. ИА: № 12178. Л. 11,12.

895 (66-67). АЛЕШИНО. СЕЛИЩЕ, 11-13, 14-17 вв. 0,8 км к З от сев. окраины с., склон лев. берега р. Алешня (лев. приток р. Цна, лев. притока р. Мокша) в месте ее крутого изгиба. Протянулось вдоль берега, размеры ок. 360x50 м, выс. над рекой 15-20 м. Прибрежная часть разрушается осыпями и молодыми оврагами. Культ. слой более 0,5 м. Керамика гончарная древнерусская с линейным и волнистым орнаментом и позднесредневековая, в т.ч. сероглиняная и красноглиняная.

Арх. ИА: № 10843. Л. 1,2.

896 (80). АРГА. ПОСЕЛЕНИЕ 1, эпоха бронзы. 1,5 км к Ю от с., дюнообразное всхолмление в пойме прав. берега р. Цна (лев.

приток р. Мокша), вост. берег безымянного старичного оз. Занимает зап. склон всхолмления, размеры 120x40 м, выс. над оз. 4 м. Терр. памятника поросла сосняком. Культ. слой до 0,7 м. Керамика лепная без орнамента, предположительно бронзового века, кремневые отщепы.

Арх. ИА: № 12178. Л. 17,18.

897 (81). АРГА. ПОСЕЛЕНИЕ 2, эпоха бронзы. 1,3 км к Ю от с., первая надпойменная терраса прав. берега р. Цна (лев. приток р. Мокша), 0,2 км к С от поселения 1 (см.). Протянулось вдоль края террасы, размеры ок. 180x100 м, выс. над поймой 4-8 м. Терр. памятника поросла сосняком, нарушена грунтовой дорогой. Культ. слой до 0,6 м. Керамика лепная, с орнаментом из нарезок, ямчатых вдавлений, оттисков зубчатого штампа, а также с сетчатыми отпечатками на внешней поверхности, предположительно поздняяковской к-ры.

Арх. ИА: № 12178. Л. 18,19.

898 (82). АРГА. ПОСЕЛЕНИЕ 3, эпоха бронзы, 14-17 вв. 1 км к ЮЗ от с., первая надпойменная терраса прав. берега р. Цна (лев. приток р. Мокша), у южн. оконечности пойменного оз. Б. Артемущка. Протянулось вдоль края террасы, размеры 130x60 м, выс. над оз. 8-9 м. Нарушено выемками песка. Керамика лепная без орнамента, предположительно бронзового века, гончарная позднесредневековая.

Арх. ИА: № 12178. Л. 19,20.

899 (79). АРГА. ГОРОДИЩЕ, р.ж.в., 3-я четв. 1-го тыс. н.э. 0,4 км к С от с., 1,5 км к Ю от д. Батьки, мыс надпойменной террасы прав. берега р. Цна (лев. приток р. Мокша) при впадении в

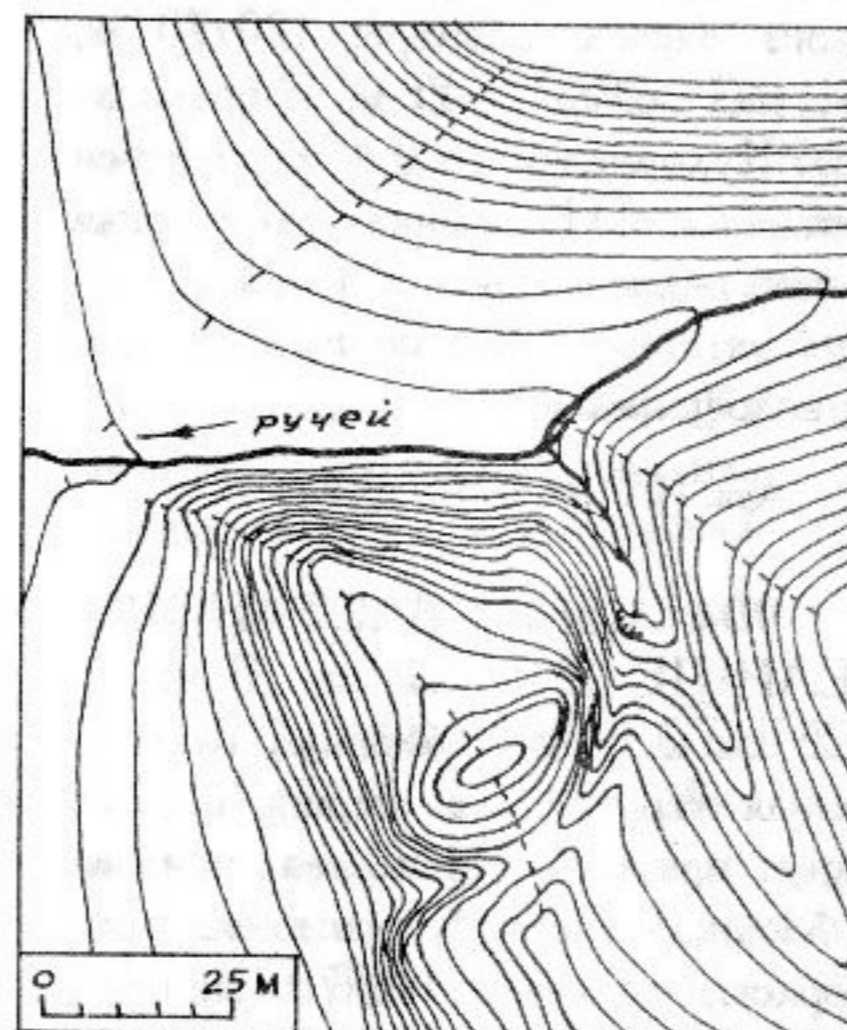


Рис. 15. Арга. Городище

ее пойму оврага с протекающим по его дну руч., зап. окраина Оргинского леса. Площадка подтреугольная в плане, 50x35 м, выс. над поймой 9-10 м, с напольной юго-вост. стороны — вал выс. до 1,1 м и ров перед ним глуб. до 1 м. Керамика лепная, с рогожными и сетчатыми отпечатками на внешней поверхности, а также гладкостенная, городищской к-ры.

Арх. ИА: № 12178. Л. 16,17.

900 (33). БАРАШЕВО. ПОСЕЛЕНИЕ, мезолит, эпоха бронзы, 2-я пол. 1-го тыс. н.э. Ок. 0,75-1,0 км к СЗ от с., дюнообраз-

ное всхолмление в пойме лев. берега р. Мокша. Размеры не определены, выс. над поймой до 6 м. Всхолмление разрушается ветровой эрозией, нарушено несколькими небольшими карьерами. Культ. слой до 0,35 м, слабо гумусирован, содержит обломки лепных неорнаментированных сосудов, частично отнесенных к кон. эпохи бронзы, частично — к сер. и 2-й пол. 1-го тыс. н.э. В более глубоких горизонтах без признаков культ. слоя обнаружено более 7000 кремней мезолитического облика, в т.ч. орудие, острья, скобели, сверло, скребки, обломок рубящего орудия, вкладыши, пластины с подправкой ретушью и др. По мнению А.Н. Сорокина, мезолитический комплекс поселения в целом не находит аналогий в памятниках этой эпохи и Волго-Окского междуречья. Колл. в ИА и РИАМ.

Арх. ИА: № 11313. Л. 15,16. № 13786. Л. 42,43; № 14058. Л. 11.

901 (34). БАРАШЕВО. СЕЛИЩЕ, 14-17 вв. Ок. 0,8 км к ССЗ от с., песчаная гряда в пойме лев. берега р. Мокша, 1,2 км от русла. Протянулось вдоль гряды с З на В, размеры ок. 200x35 м, выс. над поймой до 1,5 м. Нарушено небольшим карьером. Культ. слой до 0,5 м. Керамика гончарная позднесредневековая, в т.ч. белоглиняная.

Арх. ИА: № 11746. Л. 2.

902 (54). БАСТАНОВО. ГОРОДИЩЕ, р.ж.в., 3-я четв. 1-го тыс. н.э. 0,4 км к С от зап. окраины с., мыс прав. берега р. Лея

(прав. приток р. Цна, лев. притока р. Мокша) между двумя оврагами. Площадка подчетырехугольная в плане, размерами 70x50 м, выс. над поймой 8-11 м., с напольной сев. и

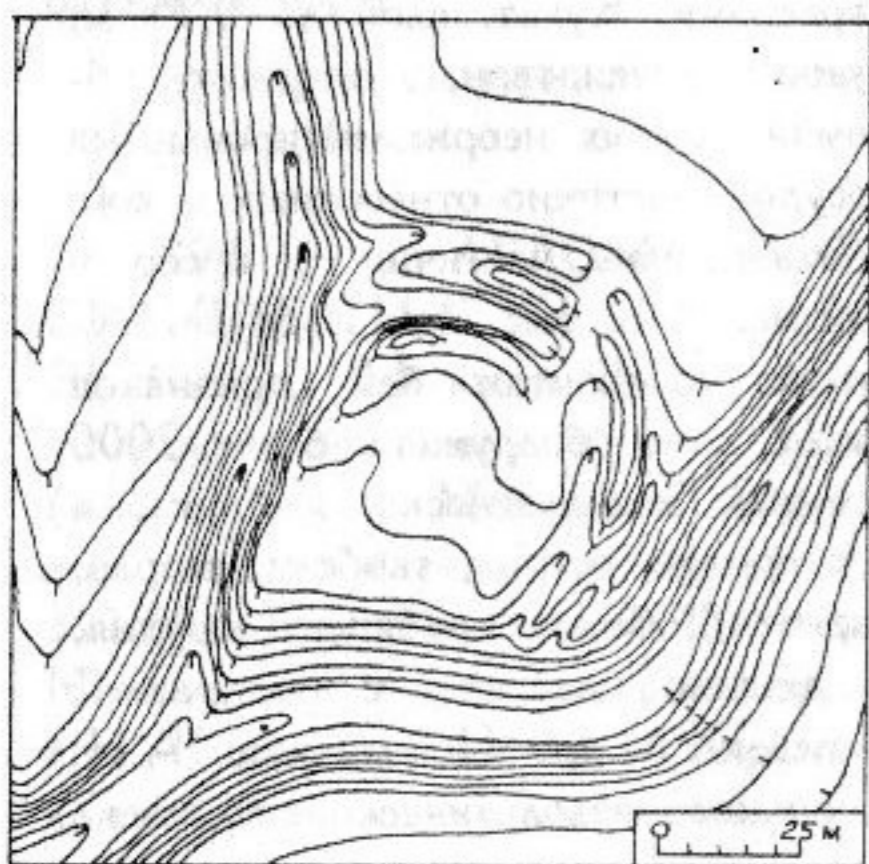


Рис. 16. Бастаново. Городище

вост. сторон — два вала выс. до 1,8 м и два рва глуб. 1,5-3,0 м. В системе укреплений с СВ имеется разрыв шириной ок. 5 м — вероятно, остатки въезда на площадку. Площадка и склоны мыса поросли деревьями и кустарником. Культ. слой до 0,35 м. Керамика лепная, с сетчатыми отпечатками или штриховкой на внешней поверхности, а также гладкостенная, иногда с орнаментом в верхней части из ямчатых вдавлений, гребенчатых отпечатков, сквозных отверстий под венчиком, городецкой к-ры, костяные наконечники стрел, бронзовая подвеска в виде четырех-гранного колокольчика с прорезьями.

Монгайт А.А. 1953. С. 152; Смирнов А.П., Трубникова Н.В. 1965. С. 33 № 201; Арх. ИА: № 11746. Л. 8,9.

903 (55). БАСТАНОВО. СЕЛИЩЕ 1, 14-17 вв. 70 м к С от зап. окраины с., склон надпойменной террасы лев. берега р. Лея (прав. приток р. Цна, лев. притока р. Мокша). Протянулось вдоль зап. склона оврага, размеры 120x70 м, выс. над поймой 7-15 м. Распахивается. Культ. слой до 0,4 м, нарушен распашкой. Керамика гончарная позднесредневековая, в т.ч. красноглиняная, белоглиняная и чернолощенная.

Арх. ИА: № 11746. Л. 7.

904 (56). БАСТАНОВО. СЕЛИЩЕ 2, 14-17 вв. Близ с., 0,25 км к С от кладбища, надпойменная терраса лев. берега р. Лея (прав. приток р. Цна, лев. притока р. Мокша). Протянулось вдоль края террасы, размеры 140x70 м, выс. над поймой 12-15 м. Распахивается. Культ. слой 0,3 м, сильно нарушен распашкой. Керамика гончарная позднесредневековая, в т.ч. сероглиняная, красноглиняная и белоглиняная.

Арх. ИА: № 11746. Л. 7,8.

905 (62). БЕРЕСТИЯНКИ. СТОЯНКА, мезолит. 1,2 км к СЗ от д., лев. берег р. Цна (лев. приток р. Мокша), 0,4 км к Ю от железнодорожного моста. Размеры ок. 300-350x100 м, выс. над поймой 2,0-2,5 м. Распахивается. В пахотном горизонте и под ним, в слое светло-коричневого песка до глуб. 0,4 м от современной поверхности, найдены кремневые орудия мезолитического облика, в т.ч. наконечник

стрелы из ножевидной пластины с частичной подправкой ретушью на черешке и пере, резцы на углу сложенной пластины, микролиты и т.п.

Арх. ИА: № 14552. Л. 15.

906 (63). БЕРЕСТИЯНКИ. СЕЛИЩЕ 1, 2-я пол. 1-го — нач. 2-го тыс. н.э. По сведениям Н.И. Панина 1971 г., расположено на терр. л., на прав. берегу р. Цна (лев. приток р. Мокша). Керамика лепная, интерпретированная как средневековая финно-угорская.

Арх. ИА: № 4576. Л. 4,5.

907 (64). БЕРЕСТИЯНКИ. СЕЛИЩЕ 2, 14-17 вв. Зап. окраины д., первая надпойменная терраса прав. берега р. Цна (лев. приток р. Мокша). Протянулась вдоль края террасы, размеры ок. 250x50 м, выс. над поймой 5-7 м. Частично распаивается под огороды, занято строениями. Культ. слой 0,3-0,4 м. Керамика гончарная позднесредневековая, в т.ч. сероглиняная и белоглиняная.

Арх. ИА: № 10843. Л. 3.

908-909 (65). БЕРЕСТИЯНКИ. СЕЛИЩЕ 3, р.ж.в. Сев. окраина д., первая надпойменная терраса прав. берега р. Цна (лев. приток р. Мокша), 0,18 км к Ю от моста на автомобильной дороге. Протянулось вдоль края террасы, размеры ок. 190x90 м, выс. над рекой 4-6 м. Культ. слой до 0,6 м. Керамика лепная, отнесенная к р.ж.в., железные шлаки.

Арх. ИА: № 10843. Л. 3,4.

910 (69). ВЯЛСЫ. ПОСЕЛЕНИЕ 1 (СОРГА 1), неолит, эпоха бронзы. 1 км к Ю от с., юго-зап. оконечность обширного дюно-

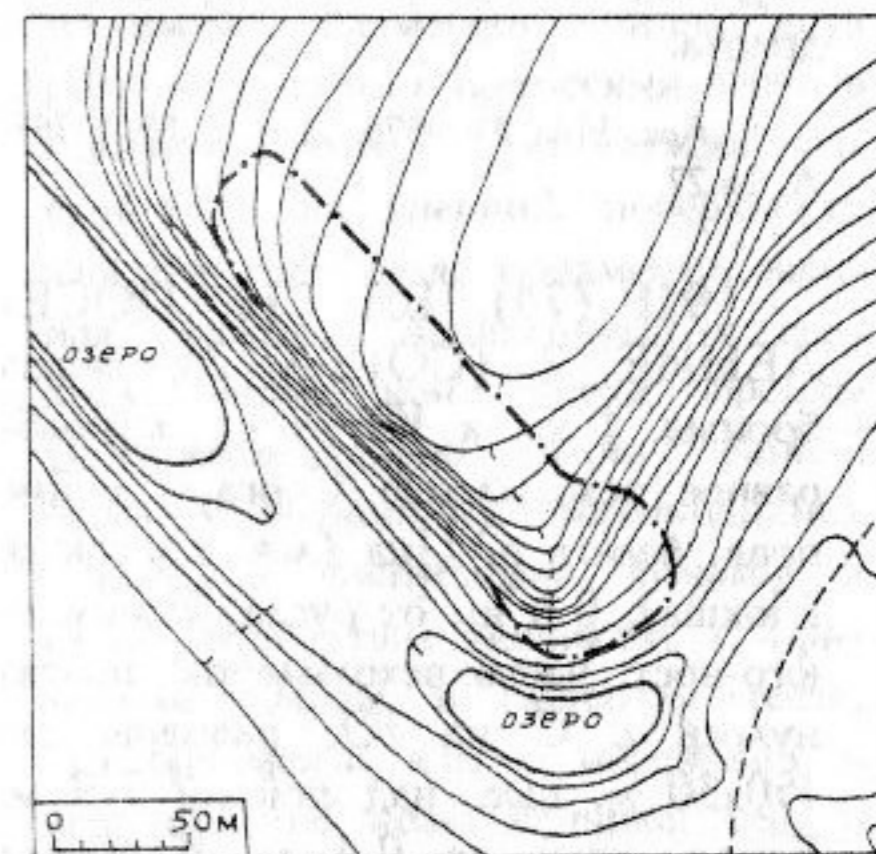


Рис. 17. Вялсы. Поселение 1 (Сорга 1)

образного всхолмления Сорга в пойме прав. берега р. Цна (лев. приток р. Мокша), 0,5 км от русла, к СВ от старичного оз. Подгорное (Блинова лужайка). Размеры ок. 290x45 м, выс. над поймой 8-11 м. Частично распаивается. Культ. слой 0,4-0,6 м, стратиграфически разделяется на два горизонта. Керамика лепная, двух типов: с органическими примесями в глиняном тесте, утолщенными прямыми венчиками, украшенная орнаментом из ямчатых вдавлений овальной формы и оттисками гребенчатого штампа; изготовленная из хорошо отмученной глины с примесями мелкого песка, с заглаженной поверхностью и орнаментом в виде косых насечек и оттисков вере-

вочки. Первая, приуроченная гл. обр. к нижнему горизонту, может быть отнесена к волосовской к-ре, вторая — к эпохе бронзы, возможно, балановской к-ре. Из кремневых орудий найдены скребки и ножи на отщепах, обломок полированного долота.

Арх. ИА: № 4576. Л. 3,4; № 10768. Л. 26,27.

911 (70). ВЯЛСЫ. ПОСЕЛЕНИЕ 2 (СОРГА 2), эпоха бронзы. 1 км к Ю от с., дюнообразное всхолмление Сорга в пойме прав. берега р. Цна (лев. приток р. Мокша), 0,6 км от русла. Занимает юго-вост. часть всхолмления, протянулось с С на Ю, размеры ок. 150x30 м, выс. над поймой 7-9 м. Культ. слой до 0,4 м. Керамика лепная плоскодонная, без орнамента, предположительно кон. бронзового века, обломок кремневого шлифованного орудия, кремневые отщепы.

Арх. ИА: № 10768. Л. 27,28.

912 (71). ВЯЛСЫ. ПОСЕЛЕНИЕ 3, эпоха бронзы. 0,8 км к ССЗ от сев. окраины с., первая надпойменная терраса прав. берега р. Цна (лев. приток р. Мокша), ок. 1,5 км от русла, уроч. Кабловка, у небольшого песчаного карьера. Протянулось вдоль края террасы с С на Ю, размеры ок. 100x60 м, выс. над поймой 12-13 м. Культ. слой до 0,35 м. Керамика лепная, без орнамента, предположительно кон. бронзового века, кремневые отщепы.

Арх. ИА: № 10768. Л. 29,30.

913 (72). ВЯЛСЫ. СЕЛИЩЕ 1, 14-17 вв. 0,7 км к ССЗ от сев. окраины с., первая надпойменная терраса прав. берега р. Цна (лев. приток р. Мокша), ок. 1,5 км от русла, уроч. Кабловка, 100 м к Ю от поселения 3 (см.). Протянулось вдоль края террасы с С на Ю, размеры 80x30 м, выс. над поймой 13 м. Культ. слой до 0,35 м. Керамика гончарная позднесредневековая, бронзовый натальный крестик.

Арх. ИА: № 10768. Л. 28.

914 (73). ВЯЛСЫ. СЕЛИЩЕ 2, 14-17 вв. Юго-зап. окраина с., мыс первой надпойменной террасы прав. берега р. Цна (лев. приток р. Мокша) при впадении р. Вялса, прав. берег последней. Размеры ок. 250x70 м, выс. над рекой 10-13 м. Застроено, занято огородами. Культ. слой до 0,7 м, в верхних горизонтах содержит строительный мусор, в нижних — уголь и золу. Керамика гончарная позднесредневековая, в т.ч. красноглиняная, чернолощенная, сероглиняная, керамическое грузило.

Успенская А.В., Фехнер М.В. 1956. С. 182. № 339; Монгайт А.Л. 1961. С. 245. Карта, рис. 47, 202; Арх. ИА: № 10768. Л. 28, 29.

915 (74). ВЯЛСЫ СЕЛИЩЕ 3, 14-17 вв. 0,2 км к Ю от юго-зап. окраины с., мыс первой надпойменной террасы прав. берега р. Цна (лев. приток р. Мокша) при впадении р. Вялса, лев. берег последней. Размеры 140x70 м, выс. над рекой 6-14 м. Частично распаивается, зап. часть раз-

рушается осыпями. Культ. слой до 0,65 м. Керамика гончарная позднесредневековая, в т.ч. сероглиняная и чернолощенная.

Успенская А.В., Фехнер М.В. 1956. С. 182. № 339; Монгайт А.Л. 1961. Карта, рис. 47, 202; Арх. ИА: № 10768. Л. 29.

916 (41). ГЛЯДКОВО. ПОСЕЛЕНИЕ, эпоха бронзы, 14-17 вв. 1 км к ЮВ от сев. окраины д., всхолмление в пойме лев. берега р. Цна (лев. приток р. Мокша), напротив д. Нов. Амесьево. Протянулось вдоль берега, размеры ок. 400x50 м, выс. над поймой 1,0-1,5 м. Культ. слой 0,25 м, залегает под дерном и наносным песком общей мощностью до 0,5 м. Керамика лепная, с орнаментом из оттисков зубчатого штампа и без орнамента, предположительно бронзового века, гончарная позднесредневековая, железные шлаки.

Арх. ИА: № 10843. Л. 12.

917 (42). ГЛЯДКОВО. СЕЛИЩЕ, 14-17 вв. Терр. д., зап. берег оз. Церковный затон (левобережная старица р. Цна, лев. притока р. Мокша), 0,3 км к СВ от кромки берега. Размеры ок. 270x50 м, выс. над оз. 6-7 м. Распахивается. Культ. слой до 0,5 м, имеет значительные включения угля и глины. Керамика гончарная позднесредневековая, в т.ч. сероглиняная, красноглиняная и чернолощенная.

Арх. ИА: № 10843. Л. 12,13.

918 (18). ДЕМУШКИНО. ПОСЕЛЕНИЕ 1, эпоха бронзы,

р.ж.в., 2-я пол. 1-го тыс. н.э. 0,8 км к З от с., дюнообразное всхолмление в пойме лев. берега р. Мокша, 100 м к С от дороги в с. Кошибево. Размеры ок. 100x50-60 м, выс. над поймой до 4 м. Разрушается водной и ветровой эрозией, нарушено ямами. Керамика лепная, двух разновидностей: с примесями песка в глиняном тесте, с сетчатыми отпечатками на внешней поверхности или гладкостенная, орнаментированная ямчатыми вдавлениями в верхней части, кон. эпохи бронзы (предположительно к-ры ранней сетчатой керамики); горшковидной формы, с выпуклыми боками и слегка отогнутым венчиком, с примесями шамота в глиняном тесте, без орнамента или с нарезками и зацепами по краю венчика, сер. и 2-й пол. 1-го тыс. н.э. Найдены также кремневые отщепы.

Арх. ИА: № 6156. Л. 4,5.

919 (19). ДЕМУШКИНО. ПОСЕЛЕНИЕ 2, эпоха бронзы, 14-17 вв. 0,6 км к С от центра части с., 0,5 км к ССВ от здания молокозавода, всхолмление в пойме лев. берега р. Мокша, к С от пойменного оз. Широкое. Размеры 270x50 м, выс. над поймой 1,5 м. Культ. слой 0,2 м. Керамика лепная, без орнамента, предположительно бронзового века, гончарная позднесредневековая, в т.ч. красноглиняная и белоглиняная, кремневые отщепы.

Арх. ИА: № 11746. Л. 1,2.

920 (20). ДЕМУШКИНО. ПОСЕЛЕНИЕ 3, эпоха бронзы, 11-13 вв. Близ с., 1 км к С от здания молокозавода, сев. оконечность дюнообразного всхолмления в пойме лев. берега р. Мокша, 0,2 км от русла, южн. берег небольшого старичного оз. Протянулось вдоль всхолмления с С на Ю, размеры 90x30 м, выс. над поймой 3,0-4,5 м. Культ. слой до 0,25 м. Керамика лепная, без орнамента, предположительно бронзового века, гончарная древнерусская с линейным и волнистым орнаментом, кремневые отщепы, обломок керамического грузила, куски обожженной глины.

Арх. ИА: № 11310. Л. 14.

921 (21). ДЕМУШКИНО. ПОСЕЛЕНИЕ 4, эпоха бронзы, 14-17 вв. Сев. окраина с., 60 м к СЗ от здания молокозавода, лев. коренной берег р. Мокша, лев. берег руч. Урха, впадающего в старичное оз. Широкое. Размеры ок. 260x100 м, выс. над поймой 17 м. Распахивается под огороды. Под слоем пахоты сохранился культ. слой толщиной 0,10-0,15 м. Керамика лепная, без орнамента, предположительно бронзового века, гончарная позднесредневековая.

Арх. ИА: № 11310. Л. 13,14.

922 (98). ЕРНЕЕВО. СЕЛИЩЕ, 14-17 вв. Вост. окраина д., первая надпойменная терраса лев. берега р. Цна (лев. приток р. Мокша), у южн. оконечности ее старицы. Протянулось вдоль края террасы с З на В, размеры ок. 200x60

м, выс. над старицей 3,0-3,5 м. Распахивается под огороды. Под пахотным слоем сохранился культ. слой толщиной до 0,25 м. Керамика гончарная позднесредневековая, преимущественно белоглиняная и чернолощенная 16-17 вв.

Арх. ИА: № 12178. Л. 12,13.

923 (78). КАЛИНОВЕЦ. СТОЯНКА, мезолит, неолит. Близ д., 2,5 км к ВСВ от здания школы, 1,1 км к ЮЗ от пос. Лосиноостровский, песчаная грива в пойме лев. берега р. Цна (лев. приток р. Мокша). Размеры 150x30 м, выс. над рекой 2 м. Культурные остатки приурочены к слою светло-желтого песка толщиной до 0,3 м, перекрытому дерном и белым оподзоленным песком. Найдены кремневые скребки, плечиковые сверла, резцы на сломе пластин, пластины и отщепы, которые могут быть отнесены к мезолиту и раннему неолиту.

Арх. ИА: № 14058. Л. 7,8.

924 (93). КОЛДАМЫШЕВО. СЕЛИЩЕ, 14-17 вв. Сев. окраина д., лев. берег р. Цна (лев. приток р. Мокша), к Ю от моста. Размеры 260x130 м, выс. над рекой до 18 м. Частично застроено, распахивается под огороды, нарушено дорогой. Культ. слой до 0,8 м, в верхней части нарушен распашкой. Керамика гончарная позднесредневековая.

Арх. ИА: № 12178. Л. 11.

925 (22). КОШИБЕЕВО. СТОЯНКА, неолит. Зап. окраина

с., сев. берег оз. Траскиное (правобережная старица р. Цна, лев. притока р. Мокша). Протянулось вдоль берега оз., с ССЗ на ЮЮВ, с ССЗ ограничена небольшим овражком, размеры 55x40 м, выс. над оз. 4 м. Вост. часть памятника распахивается под огороды, прибрежная разрушается осыпями. Культ. слой до 0,5 м. Керамика лепная, с ямочно-гребенчатой орнаментацией, рязанской к-ры, кремневые отщепы, фрагменты орудий.

Арх. ИА: № 11310. Л. 11.

926 (23). КОШИБЕЕВО. ПОСЕЛЕНИЕ 1, эпоха бронзы. 1,9 км к В от с., 1,2 км к В от водонапорной башни на скотном дворе, 2,8 км к З от д. Демушкино, первая надпойменная терраса лев. берега р. Мокша. Протянулось вдоль края террасы с З на В, с В ограничено небольшим овражком, размеры ок. 210x40 м, выс. над поймой 5 м. Частично распахивается. Культ. слой до 0,4 м, под пахотным горизонтом сохранился не более, чем на 0,1 м. Керамика лепная, предположительно бронзового века, кремневые отщепы.

Арх. ИА: № 11310. Л. 9,10.

927 (24). КОШИБЕЕВО. ПОСЕЛЕНИЕ 2, эпоха бронзы. 1,7 км к ЮЗ от с., первая надпойменная терраса прав. берега р. Цна (лев. приток р. Мокша), 0,2 км к З от пойменного оз. Жигановка. Протянулось вдоль края террасы с З на В, размеры ок. 200x70 м, выс. над поймой 3-7 м. Большая часть па-

мятника распахивается. Керамика лепная, без орнамента, предположительно бронзового века, кремневые скребки и отщепы, каменный оселок.

Арх. ИА: № 11746. Л. 3.

928 (25). КОШИБЕЕВО. ПОСЕЛЕНИЕ 3, эпоха бронзы. Юго-зап. окраина с., прав. коренной берег р. Цна (лев. приток р. Мокша), вост. берег глубокого оврага, по дну которого протекает безымянный руч. Протянулось вдоль оврага, размеры ок. 200x50 м. Зап. часть памятника разрушается осыпями. Культ. слой до 0,5 м. Керамика лепная, украшенная под венчиком "жемчужинами" и ямчатыми отпечатками, поздняяковской к-ры.

Арх. ИА: № 11310. Л. 11,12.

929 (26). КОШИБЕЕВО. ГОРОДИЩЕ, 2-я пол. 1-го — нач. 2-го тыс. н.э. 100 м к З от зап. окраины с., мыс прав. коренного берега р. Цна (лев. приток р. Мокша) при впадении в ее долину безымянного руч. Площадка подтреугольная в плане, размерами ок. 190x120-160 м, выс. над поймой 10 м, с напольной юго-юго-вост. стороны — остатки вала выс. до 1 м при ширине в основании 5 м и ров перед ним глуб. до 1,5 м, шириной до 8 м. Площадка нарушена многолетней распашкой, в вост. части поросла деревьями и кустарником, сев. ее часть разрушается осыпями. Через городище проходит дорога в с. Бастаново. Культ. слой 0,15-0,20 м. Керамика лепная, с примесями дресвы и шамота в глиняном тесте,

горшковидной формы, с немного отогнутыми наружу венчиками, с заглаженной поверхностью, без орнамента, отнесенная ко 2-й пол. 1-го — нач. 2-го тыс. н.э.

Арх. ИА: № 6156. Л. 8.

930 (27). КОШИБЕЕВО. СЕЛИЩЕ, 2-я пол. 1-го тыс. н.э., 14-17 вв. К В от с., 1 км к В от водокачки на скотном дворе, 2,3 км к СЗ от д. Барашево, первая надпойменная терраса лев. берега р. Мокша (прав. приток р. Ока). Протянулось вдоль края террасы с ЗЮЗ на ВСВ, размеры ок. 300x90 м, выс. над поймой 8-10 м. Распахивается. Под пахотным горизонтом сохранился культ. слой толщиной до 0,1 м. Керамика лепная, горшковидной формы, украшенная по краю венчика насечками и защипами, а также гончарная позднесредневековая.

Арх. ИА: № 11310. Л. 10, 11.

931 (28). КОШИБЕЕВО. СЕЛИЩЕ 2, 14-17 вв. 1,5 км к З от центр. части с., первая надпойменная терраса прав. берега р. Цна (лев. приток р. Мокша), 0,8 км от русла, 70 м к Ю от южн. берега пойменного оз. Жигановка. Протянулось вдоль края террасы с СЗ на ЮВ, с З ограничено небольшой промоиной, размеры 60x30 м, выс. над поймой 8-11 м. Распахивается. Культ. слой 0,4-0,5 м, нарушен распашкой. Керамика гончарная позднесредневековая.

Арх. ИА: № 11746. Л. 3.

932 (29). КОШИБЕЕВО. ГРУНТОВЫЙ МОГИЛЬНИК КОШИБЕЕВСКИЙ, р.ж.в. К ЮЗ от с., мыс. прав. коренного берега р. Цна (лев. приток р. Мокша) между двумя оврагами, 4,5 км выше устья. Размеры не определены. Исследовано (А.А. Спицын, В.Н. Глазов) свыше 1800 кв. м, вскрыто более 200 погребений, из которых 60 женских, 44 мужских, 51 детское. Половозрастная принадлежность остальных погребений не установлена. Все погребения совершены по обряду труположения в грунтовых ямах подпрямоугольной и овальной формы размерами 1,8-2,8 x 0,5-1,2 м, глуб. до 1 м от современной поверхности. Могила располагались на площади памятника нечеткими рядами, протянувшимися с З на В, или столь же нечеткими группами. Подавляющее число погребений — одиночные, одно — парное (мужчина и женщина). Умершие укладывались на дно могильных ям вытянуто на спине, со сложенными на груди или животе руками. Преобладающая ориентировка погребенных — сев.-зап. или сев. Встречены костяки, лежавшие черепом на СВ, ССЗ, ЗСЗ, ВЮВ, В и Ю. Зафиксированы случаи обертывания тела умерших лубом, перекрытие нижней части могильной ямы досками, В засыпи ряда могил встречены уголь и зола. Ок. четверти погребений либо не содержали сопровождающих находок, либо при них находились лишь глиняные сосуды. При остальных погребениях найдены многочисленные и разнообразные детали одежды, ук-

рашения, орудия труда, оружие, предметы снаряжения коня и всадника. Для мужских захоронений характерны находки наконечников копий, дротиков, предметов конского снаряжения, для женских — ожерелий из бус, украшений головного убора, разнообразных подвесок. В отдельных случаях предметы вооружения и конского снаряжения зафиксированы и в женских погребениях, как правило, наиболее богатых и другими находками. Браслеты, перстни и некоторые другие украшения встречены как в женских, так и в мужских захоронениях. Из деталей одежды найдены фрагменты женских и девичьих головных уборов, изготовленных из шерстяных тканей и бересты и украшенных бронзовыми пронизками и бляшками, повязки для рук из ткани с нашитыми на нее бронзовыми умбоновидными бляшками и пронизками, остатки поясов с бронзовыми и серебряными пряжками различных типов, накладками и наконечниками ремней, остатки ткани от верхней одежды. Среди украшений — трех- и пятилопастные височные привески; бронзовые и железные шейные гривны, различающиеся гл. обр. поперечным сечением дрота, из которого они изготовлены, и устройством концов; бусы, в т.ч. золоченые и из непрозрачного стекла красного цвета; бронзовые нагрудные бляхи и бляхи-застежки, плоские и умбоновидные; подвески в виде уточек и сжатых с боков коробочек, трапециевидные, конусовидные, лапчатые; бронзовые и серебряные фибулы, в т.ч. крестовидные и двучленная "воинская" с

короткой ножкой; застежки-сюльгамы, в большинстве круглопроволочные, без "усов"; браслеты, в т.ч. круглодротовые, с расширенными и орнаментированными концами, четырехгранные в сечении и пластинчатые, а также оригинальные спиральные, оканчивающиеся широкой лопастью с точечным орнаментом; перстни простые круглопроволочные и спиральные. Из орудий труда следует упомянуть железные втульчатые топоры-кельты, как правило коротких пропорций, и ножи. Найдены также глиняные и каменные пряслица, каменные оселки. Предметы вооружения представлены железными втульчатыми наконечниками копий с длинным и узким пером листовидной формы, втульчатыми же двушипными наконечниками дротиков. Из предметов конского снаряжения найдены железные двусоставные удила с подвижными железными или бронзовыми кольцами, бронзовые пряжки и бляшки от сбруи, фрагменты шпор. Глиняная посуда из погребений — лепная, с примесью песка и дресвы в глиняном тесте, баночных и горшковидной форм, иногда украшенная в верхней части и по обрезу венчика точечным и ногтевым орнаментом. А.А. Спицын датировал могильник 6-7 вв. н.э., П.П. Ефименко — 1-4 вв. н.э., А.П. Смирнов — 2-1 вв. до н.э. — 3-4 вв. н.э., А.К. Амброз — 4-7 вв. н.э. Наиболее убедительна датировка, предложенная В.Н. Шитовым: 2-я пол. 3-1-я пол. 5 в. н.э. Финно-угорская принадлежность населения, оставившего могильник, не вызывает сомнений.

Часть исследователей выделяет это население в особую кошибеевскую группу, сложившуюся на основе племен, пришедших на Оку из Прикамья, и местных групп населения городецкой к-ры, другие относят к городецкой к-ре, третьи сближают могильник с рязано-окской группой погребальных памятников, рассматривая Кошибеевский могильник как один из ранних среди рязано-окских. Последнее предположение представляется наиболее убедительным. Колл. в ГИМ.

Спицын А.А. 1901. С. 10-24; Ефименко П.П. 1937. С. 51; Смирнов А.П. 1952. С. 99-103; Смирнов А.П., Трубникова Н.В. 1965. С. 15,24,34; Трубникова Н.В. 1966; 1969; 1978; Амброз А.К. 1971. С. 113; Шитов В.Н. 1988. С. 4-43; Арх. ИИМК: Ф.2. 1902. № 1902. № 91; Арх. ИА: № 6156. Л. 9,10.

933 (30). ЛАСИЦЫ. ПОСЕЛЕНИЕ 1, эпоха бронзы. 0,2 км к СЗ от сев. окраины д., 1 км к В от с. Рожково, мыс лев. коренного берега р. Мокша, 0,5 км от русла. Протянулось вдоль берега с З на В, с З ограничено оврагом, по дну которого протекает безымянный руч., с В — промоиной, размеры 80х30 м, выс. над поймой 10-13 м. Сев. часть памятника разрушается осыпями. Культ. слой 0,1 м. Керамика лепная, с примесями шамота и органических остатков в глиняном тесте, без орнамента, предположительно бронзового века, кремневые отщепы.

Арх. ИА: № 12007. Л. 8,9.

934 (31). ЛАСИЦЫ. ПОСЕЛЕНИЕ 2, эпоха бронзы. 1 км к В от д., 3 км к З от с. Шевали-Майданы, мыс первой надпойменной террасы лев. берега р. Мокша при вхождении в ее пойму оврага, по которому протекает руч. М. Вересный, 0,65 км от русла реки. Занимает сев.-вост. оконечность мыса, размеры ок. 60х40 м, выс. над поймой 3-4 м. Терр. памятника поросла деревьями и кустарником. Культ. слой 0,15 м. Керамика лепная, с примесями шамота и органических веществ в глиняном тесте, без орнамента или с орнаментом из ногтевых вдавлений, предположительно бронзового века, кремневые отщепы.

Арх. ИА: № 12007. Л. 11,12.

935 (32). ЛАСИЦЫ. ГОРОДИЩЕ, р.ж.в., 3-я четв. 1-го тыс. н.э. 0,4 км к З от зап. окраины д., к С от кладбища, мыс лев. коренного берега р. Мокша между двумя оврагами, 0,8 км от русла. Площадка подтреугольная в плане, 140х40 м, выс. над дном оврага до 15 м, с напольной южн. стороны — два вала и два рва. Выс. внутреннего вала до 3 м, внешнего — до 1,8 м, глуб. рвов ок. 1 м. В системе укреплений имеется разрыв, вероятно — следы въезда на площадку. Сев. часть площадки и остатки укреплений поросли деревьями и кустарником. Культ. слой в южн. части площадки 0,15-0,20 м. Керамика лепная, с примесями песка в глиняном тесте, с рогожными и сетчатыми отпечатками на внешней поверхности и гладкостенная, городецкой к-ры.

Арх. ИА: № 6156. Л. 2-4; № 12007. Л. 9-14.

936 (38). ЛИПОВКА. ПОСЕЛЕНИЕ 1, эпоха бронзы. 2 км к ЮВ от с., 3 км к СВ от с. Рожково, дюнообразное всхолмление в пойме прав. берега р. Мокша. Занимает южн. часть всхолмления, протянулось с СЗ на ЮВ, размеры ок. 240х40 м, выс. над поймой 2-3 м. Культ. слой до 0,25 м. Керамика лепная, преимущественно без орнамента, предположительно эпохи бронзы, обломок шлифованного каменного орудия, кремневые отщепы.

Арх. ИА: № 11310. Л. 12.

937 (35). ЛИПОВКА. ПОСЕЛЕНИЕ 2, эпоха бронзы, 2-я пол. 1-го тыс. н.э., 14-17 вв. 4,1 км к СЗ от с., 5,5 км к ЮВ от д. Мыс Доброй Надежды, небольшое всхолмление первой надпойменной террасы прав. берега р. Мокша, прав. берег руч. Исток, к В от дороги из с. в д. Мыс Доброй Надежды. Протянулось вдоль края террасы с З на В, размеры ок. 210х65 м, выс. над руч. 4 м. Культ. слой до 0,7 м, стратиграфически разделяется на два горизонта: верхний, интенсивно черного цвета, и нижний — темно-коричневый. Керамика лепная, баночной и горшковидной форм, отнесенная к позднековской к-ре эпохи бронзы, лепная горшковидная без орнамента, характерная для финно-угорских памятников 2-й пол. 1-го — нач. 2-го тыс. н.э., а также гончарная

позднесредневековая, кремневые отщепы.

Арх. ИА: № 12178. Л. 4,5.

938 (36). ЛИПОВКА. ПОСЕЛЕНИЕ 3, неолит, эпоха бронзы. 4 км к СЗ от с., 4,6 км от д. Мыс Доброй Надежды, всхолмление в пойме прав. берега р. Мокша, лев. берег руч. Исток, 0,13 км к ЮВ от моста на дороге в д. Мыс Доброй Надежды. Протянулось вдоль зап. склона всхолмления, размеры ок. 100х80 м, выс. над руч. 5 м. Нарушено грейдерной дорогой. Культ. слой до 0,15 м. Керамика лепная, с ямочно-гребенчатой орнаментацией, рязанской к-ры, лепная неорнаментированная, предположительно отнесенная к бронзовому веку, а также лепная, характерная для позднековской к-ры, с "жемчужинами" под венчиком, кремневые пластины и отщепы.

Челяпов В.П., Буланкин В.М. 1988. С. 26; Арх. ИА: № 12178. л. 5.

939 (37). ЛИПОВКА. СЕЛИЩЕ, 11-13 вв. 1,5 км к В от южн. окраины с., первая надпойменная терраса прав. берега р. Мокша, сев. берег пойменного оз. Черное. Протянулось вдоль края террасы, размеры ок. 240х50 м, выс. над оз. 1,5-5,0 м. Сев. часть памятника залесена. Керамика гончарная древнерусская с линейным и волнистым орнаментом.

Арх. ИА: № 11310. Л. 13.

940 (75). ЛОСИНООСТРОВСКОЕ. ПОСЕЛЕНИЕ 1,

эпоха бронзы. 0,4 км к З от пос., небольшое всхолмление в пойме лев. берега р. Цна (лев. приток р. Мокша), зап. берег заболоченной старицы, к С от дамбы, по которой проходит дорога в пос. Протянулось вдоль старицы с С на Ю, размеры ок. 320x80 м, выс. над старицей 2 м. Распахивается. Под пахотным горизонтом выявлен культ. слой толщиной до 0,1 м. Керамика лепная, без орнамента, отнесенная к эпохе бронзы, кремневые скребки, скребели, нож, ножевидная пластины, отщепы.

Арх. ИА: № 12178. Л. 6.

941 (76). ЛОСИНО-ОСТРОВСКОЕ. ПОСЕЛЕНИЕ 2, неолит, эпоха бронзы. 1,2 км к ЮЗ от пос., 4,5 км к СЗ от с. Нов. Березово, небольшое всхолмление в пойме лев. берега р. Цна (лев. приток р. Мокша), зап. берег заболоченной старицы. Протянулось вдоль старицы в направлении ССЗ-ЮЮВ, размеры ок. 150x40 м, выс. над старицей 3 м. Нарушено ямами. Культ. слой до 0,3 м. Керамика лепная, с ямочно-гребенчатой орнаментацией, предположительно рязанской к-ры, лепная с сетчатыми отпечатками на внешней поверхности, предположительно позднего этапа поздняяковской к-ры или к-ры ранней сетчатой керамики, кремневые отщепы.

Арх. ИА: № 12178. Л. 6,7.

942 (77). ЛОСИНО-ОСТРОВСКОЕ. ПОСЕЛЕНИЕ 3, неолит, эпоха бронзы. 1,3 км к В

от пос., песчаная гряда первой надпойменной террасы лев. берега р. Цна (лев. приток р. Мокша), к Ю от старицы. Протянулось вдоль старицы с З на В, размеры не установлены, выс. над старицей 4 м. Разрушается ветровой эрозией. Керамика лепная, с гребенчато-накольчатой орнаментацией, ранне-неолитической верхневолжской к-ры, лепная с ямочно-гребенчатой орнаментацией, рязанской к-ры, а также лепная с орнаментом из отпечатков зубчатого штампа и нарезок, бронзового века, кремневые изделия.

Арх. ИА: № 14058. Л. 8.

943 (96). ЛОТКАЗИНО. СЕЛИЩЕ 1, 14-17 вв. 0,9 км к СВ от д., 1,7 км к ССЗ от ц. с. Усады, прав. берег р. Цна (лев. приток р. Мокша). Протянулось вдоль края берега с ЗСЗ на ВЮВ, размеры ок. 100x30 м, выс. над рекой 3-4 м. Прибрежная часть памятника размывается рекой. Культ. слой до 0,5 м. Керамика гончарная позднесредневековая, точильный брусок из мелкозернистого камня, куски кричного железа. В обнажениях зафиксированы развал печи и подпольная яма жилой постройки.

Арх. ИА: № 12007. Л. 13,14.

944 (97). ЛОТКАЗИНО. СЕЛИЩЕ 2, 14-17 вв. Сев.-зап. окраина д., первая надпойменная терраса лев. берега р. Цна (лев. приток р. Мокша), 0,3 км от русла. Протянулось вдоль края террасы в направлении ЗСЗ-ВЮВ, размеры

ок. 135x70 м, выс. над рекой 5-7 м. Распахивается. Культ. слой до 0,5 м, нарушен распашкой. Керамика гончарная позднесредневековая.

Арх. ИА: № 12178. Л. 13.

945 (61). ЛУКЪЯНОВКА. СЕЛИЩЕ, 14-17 вв. Зап. окраина д., лев. коренной берег р. Алешня (лев. приток р. Цна, лев. притока р. Мокша). Протянулось вдоль края берега с ССВ на ЮЮЗ, размеры ок. 180x70 м, выс. над поймой 20-24 м. Культ. слой до 0,25 м. Керамика гончарная позднесредневековая, в т.ч. сероглиняная, красноглиняная и белоглиняная.

Арх. ИА: № 10843. Л. 2.

946 (68). МОРДВИНОВО. ПОСЕЛЕНИЕ, эпоха бронзы. 1,5 км к ЮЗ от д., небольшое всхолмление в пойме прав. берега р. Цна (лев. приток р. Мокша), вост. берег пойменного оз. Инцер. Протянулось вдоль берега оз. с С на Ю, с З ограничено склоном к оз., с Ю — заболоченной старицей, размеры ок. 110x60 м, выс. над оз. 4-5 м, над поймой — 2-3 м. Распахивается. Культ. слой до 0,35 м, нарушено распашкой. Керамика лепная, без орнамента, предположительно бронзового века, кремневые отщепы.

Арх. ИА: № 10768. Л. 30,31.

947 (4). МЫС ДОБРОЙ НАДЕЖДЫ. ПОСЕЛЕНИЕ 1, неолит, эпоха бронзы, 14-17 вв. У юго-зап. окраины д., первая надпойменная терраса прав. берега р. Мокша, берег старичного оз., 100 м

от его южн. оконечности. Протянулось вдоль края террасы с С на Ю, с Ю ограничено небольшой ложбиной, размеры ок. 150x55 м, выс. над оз. 3-5 м. Сев. часть памятника распаивается под огородами, зап. подмывается рекой. Исследовано (В.П. Челябин) 80 кв. м. Культ. слой мощностью 0,4-1,0 м стратиграфически разделяется на два горизонта: верхний — плотный, серого цвета, и нижний — более рыхлый, также серого цвета. Керамический материал из раскопа относится к неолиту, эпохе бронзы и позднему средневековью. Неолитический керамический комплекс представлен небольшим количеством обломков сосудов с накольчато-гребенчатой орнаментацией ранне-неолитической верхневолжской к-ры, обломками лепных сосудов с ямочно-гребенчатым орнаментом раннего этапа развития рязанской к-ры. Подавляющее большинство керамики относится к поздняяковской к-ре эпохи бронзы. Это сосуды горшковидной, баночной и остроресберной форм, украшенные в верхней части "жемчужинами", ямчатыми вдавлениями, нарезками, отпечатками зубчатого штампа. Выделяется небольшая группа керамики эпохи бронзы, отнесенная к так наз. примокшанскому типу. Сосуды эти баночной и горшковидной форм, орнаментированы защипами и отпечатками гребенчатого штампа, образующими ромбы и узор в виде горизонтальной елочки. Иногда на такой посуде встречаются налпные шишечки. Отдельные фрагменты керамики бронзового века отнесены к абашевской к-ре. Позднесредне-

ковая посуда представлена преимущественно обломками белоглиняных и чернолощенных горшков 16-17 вв. Из других предметов найдены кремневые листовидные и черешковые наконечники стрел, скребки, скобели, скребла, ножи, сверла, проколки, комбинированные орудия, ножевидные пластины (иногда с ретушью), сланцевое тесло. Большая часть каменных орудий может быть отнесена к эпохе бронзы, часть характерна как для этого времени, так и для развитого и позднего неолита. Исследована часть постройки столбовой конструкции с углубленным до 0,2 м полом, ориентированной длинной стороной вдоль берега. По видимому, постройка относится к бронзовому веку. Колл. в РИАМ.

Челяпов В.П., Буланкин В.М. 1988. С. 26,27; Арх. ИА: № 11310. Л. 1,2; № 12178. Л. 1-21.

948 (7). МЫС ДОБРОЙ НАДЕЖДЫ. ПОСЕЛЕНИЕ 2, неолит, эпоха бронзы. 1,5 км к ЮЮВ от д., 0,2 км к ЮВ от п/л "Сказка", мыс первой надпойменной террасы прав. берега р. Мокша при впадении руч. Исток в ее старицу. Протянулось вдоль берега руч. с З на В, размеры ок. 90x40 м, выс. над руч. 5-10 м. Терр. памятника поросла сосновым лесом, южн. его часть, обращенная к руч., разрушается. Культ. слой до 0,3 м. Керамика лепная, с раковинными и растительными примесями в глиняном тесте, украшенная орнаментом из оттисков широкого гребенчатого штампа, волосовской к-ры, лепная неорнаментированная, предположи-

тельно бронзового века, кремневые скобель и отщепы.

Арх. ИА: № 11310. Л. 2.

949 (8). МЫС ДОБРОЙ НАДЕЖДЫ. ПОСЕЛЕНИЕ 3, неолит, эпоха бронзы. 1,75 км к ЮЮВ от д., первая надпойменная терраса прав. берега р. Мокша, ок. 0,35 км к В от поселения 2 (см.). Протянулось вдоль края террасы в направлении СВ-ЮЗ, с СВ, В и ЮВ ограничено долинами руч. Исток и безымянного руч., с З и ЮЗ — понижением террасы. Размеры памятника ок. 290x80 м, выс. над руч. 5-6 м. Культ. слой до 0,3 м. Керамика лепная, с ямочно-гребенчатой орнаментацией, рязанской к-ры, лепная без орнамента, предположительно эпохи бронзы, кремневые нож, нуклеус, отщепы.

Арх. ИА: № 11310. Л. 2,3.

950 (9). МЫС ДОБРОЙ НАДЕЖДЫ. ПОСЕЛЕНИЕ 4, эпоха бронзы. 2,2 км к ЮВ от д., первая надпойменная терраса прав. берега р. Мокша, лев. берег безымянного руч., к С от места слияния его с руч. Исток, ок. 0,4 км к З от поселения 3 (см.). Протянулось вдоль края террасы в направлении СЗ-ЮВ, размеры 200x60 м, выс. над руч. 6-8 м. Распахивается. Культ. слой 0,25-0,30 м, сильно нарушен распашкой. Мелкие мало-выразительные обломки лепной керамики, предположительно отнесенные к эпохе бронзы, кремневые отщепы и пластины.

Арх. ИА: № 11310. Л. 3.

951 (10). МЫС ДОБРОЙ НАДЕЖДЫ. ПОСЕЛЕНИЕ 5, неолит, эпоха бронзы. 2,2 км к ЮВ от д., первая надпойменная терраса прав. берега р. Мокша, прав. берег руч. Исток в месте его излучины, недалеко от места впадения в него безымянного руч., 0,2 км к Ю от поселения 4 (см.). Протянулось вдоль края террасы в направлении СВ-ЮЗ, размеры ок. 250x45 м, выс. над руч. 6-8 м. Распахивается. Под пахотным горизонтом сохранился культ. слой мощностью до 0,56 м. Керамика лепная, с растительными примесями в глиняном тесте, украшенная узорами из ямчатых вдавлений и отпечатков крупного и широкого гребенчатого штампа, волосовской к-ры, лепная без орнамента, предположительно бронзового века, кремневые нож, скобель, отщепы и пластины.

Арх. ИА: № 11310. Л. 4.

952 (11). МЫС ДОБРОЙ НАДЕЖДЫ. ПОСЕЛЕНИЕ 6, эпоха бронзы. 1,5 км к ЮЮВ от д., 0,2 км к ЮВ от п/л "Сказка", мыс первой надпойменной террасы прав. берега р. Мокша, образованный впадением руч. Исток в старицу, вост. берег последней, 70 м к СЗ от поселения 2 (см.). Занимает зап. часть мыса, размеры 90x60 м, выс. над старицей 4-6 м. Вост. часть памятника залесена. Культ. слой до 0,45 м, перекрыт наносным песком. Керамика лепная неорнаментированная, предположительно бронзового века, кремневые скребок, скобель, отщепы, каменный точильный брусок.

Арх. ИА: № 11310. Л. 5.

953 (5). МЫС ДОБРОЙ НАДЕЖДЫ. ПОСЕЛЕНИЕ 7, эпоха бронзы. 0,9 км к З от сев. окраины д., 2,7 км к ЮВ от пос. Ясная Поляна, небольшое всхолмление в пойме прав. берега р. Мокша, сев. берег частично заболоченной старицы. Протянулось вдоль берега старицы с ВСВ на ЗЮЗ, размеры ок. 160x70 м, выс. над старицей 3,0-3,5 м. Культ. слой до 0,6 м. Керамика лепная, с орнаментом из оттисков зубчатого штампа и неорнаментированная, предположительно эпохи бронзы, кремневые отщепы.

Арх. ИА: № 11310. Л. 5,6.

954 (12). МЫС ДОБРОЙ НАДЕЖДЫ. ПОСЕЛЕНИЕ 8, эпоха бронзы. 1,3 км к ЮЮВ от д., терр. п/л "Сказка", первая надпойменная терраса прав. берега р. Мокша. Занимает пологий склон террасы, протянулось вдоль ее края, размеры ок. 110x50 м, выс. над поймой 1,5-3,0 м. Сев. часть памятника залесена. Культ. слой 0,3 м. Керамика лепная без орнамента, предположительно бронзового века, кремневые отщепы.

Арх. ИА: № 11310. Л. 6.

955 (6). МЫС ДОБРОЙ НАДЕЖДЫ. ПОСЕЛЕНИЕ 9, эпоха бронзы. 1,3 км к СЗ от южн. окраины д., дюнообразное всхолмление прав. берега р. Мокша. Занимает вост. склон всхолмления, протянулось вдоль заболоченной старицы

с ССЗ на ЮЮВ, размеры ок. 100x40 м, выс. над поймой 1,5-2,0 м. Распахивается. На пашне найдены обломки лепных сосудов без орнамента, предположительно отнесенных к эпохе бронзы, кремневые отщепы.

Арх. ИА: № 12007. Л. 5,6.

956 (13). МЫС ДОБРОЙ НАДЕЖДЫ. ПОСЕЛЕНИЕ 10, эпоха бронзы. 0,4 км к Ю от южн. окраины д., 0,3 км к З от п/л "Сказка", склон дюнообразного всхолмления в пойме прав. берега р. Мокша. Рассматривается как два отдельных памятника, что представляет недостаточно обоснованным. Протянулось узкой полосой вдоль всхолмления в направлении ССЗ-ЮЮВ, размеры ок. 300x20-50 м, выс. над поймой 1-3 м. Культ. слой до 0,25 м, перекрыт надувным песком разной мощности, местами выклинивается. Керамика лепная, с примесью шамота в глиняном тесте, без орнамента, иногда со следами заглаживания на внешней поверхности, предположительно бронзового века, кремневые наконечник стрелы листовидной формы, ножевидные пластины, в т.ч. со следами ретуши, отщепы.

Арх. ИА: № 12007. Л. 6,7.

957 (14). МЫС ДОБРОЙ НАДЕЖДЫ. ПОСЕЛЕНИЕ 11, эпоха бронзы. 2,5 км к В от сев. окраины д., 2,5 км к Ю от с. Восход Кадомского р-на, небольшое всхолмление в пойме прав. берега р. Мокша. Протянулось с С на Ю,

вдоль понижения поймы, по которому в настоящее время проходит мелиоративный канал, а в древности, вероятно, руч., размеры ок. 180x70 м, выс. над поймой 2-3 м. культ. слой до 0,25 м. Керамика лепная неорнаментированная, предположительно эпохи бронзы, кремневые отщепы.

Арх. ИА: № 12178. Л. 1,2.

958 (15). МЫС ДОБРОЙ НАДЕЖДЫ. ГОРОДИЩЕ ДУРАСОВСКОЕ, р.ж.в., 3-я четв. 1-го тыс. н.э. 1,75 км к ЮЮВ от д., возвышенный участок первой надпойменной террасы прав. берега р. Мокша, прав. берег руч. Исток близ

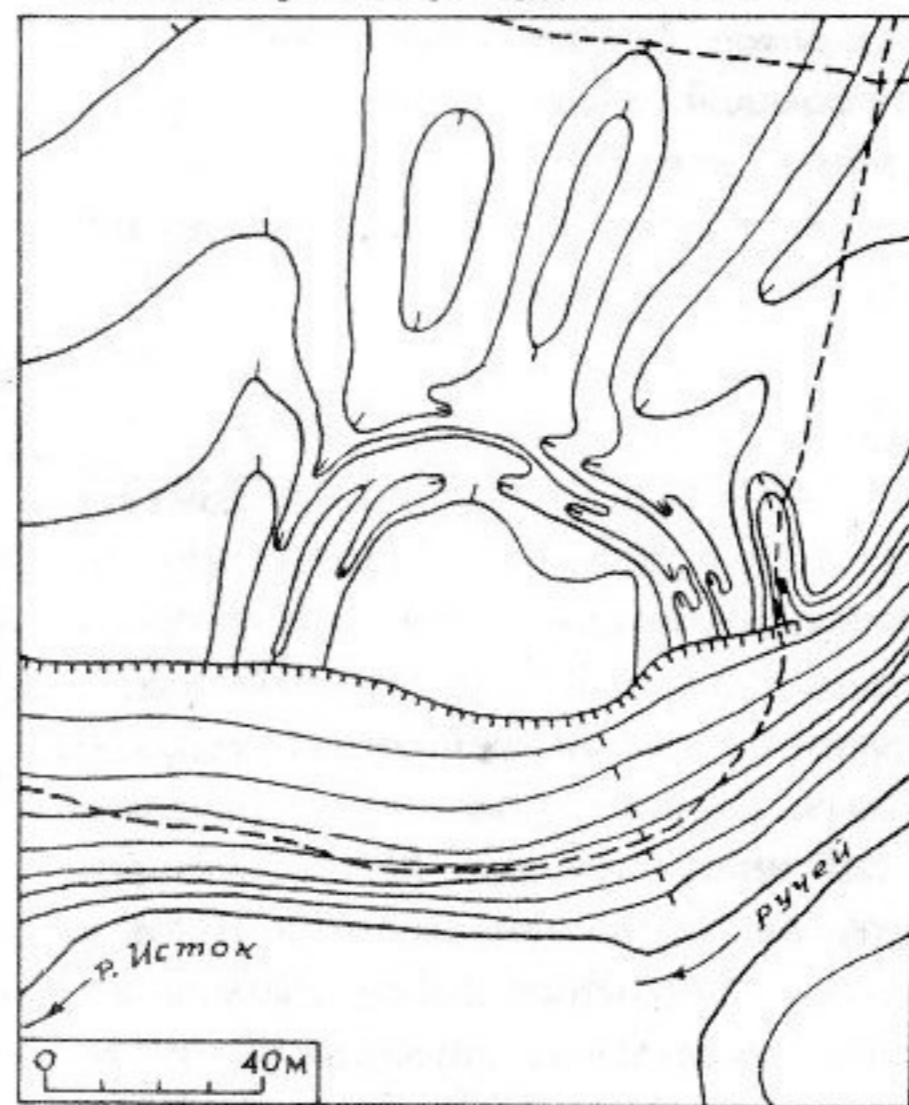


Рис. 18. Мыс Доброй Надежды. Городище Дурасовское

места слияния его с безымянным руч., ок. 100 м от поселения 3 (см.), в сосновом лесу, называемом местными жителями "Городок", на

месте б. имения Дурасовых. Площадка полуовальная в плане, размерами 60x37 м, вытянута вдоль края террасы с З на В, выс. над руч. до 16 м, с Ю ограничена обрывом к долине руч. Исток, с В, С и З — двумя дугообразными валами выс. ок. 1 м и двумя рвами глуб. до 1 м. Терр. памятника поросла деревьями и кустарником, южн. часть площадки разрушается осыпями, в ее центр. части установлен триангуляционный знак. Культ. слой в центр. части площадки имеет толщину 0,1-0,2 м. Керамика лепная, с сетчатыми и рогожными отпечатками на внешней поверхности, а также гладкостенная, городецкой к-ры.

Проскурников А.В., Рованов М.Г. 1899. С. 47; Норцов А. 1902. С. 74; Смирнов А.П., Трубникова Н.В. 1965. С. 33 № 183; Арх. ИА: № 11310. Л. 6,7.

959 (16). МЫС ДОБРОЙ НАДЕЖДЫ. СЕЛИЩЕ, 14-17 вв. 2,2 км к ЮВ от д., первая надпойменная терраса прав. берега р. Мокша, прав. берег руч. Исток в месте его излучины, близ места слияния его с безымянным руч., 50 м к ССВ от поселения 5 (см.). Протянулось вдоль края террасы с С на Ю, размеры ок. 150x70 м, выс. над поймой 6 м. Распахивается. На пашне найдены обломки гончарной позднесредневековой посуды, железные шлаки.

Арх. ИА: № 11310. Л. 4,5.

960 (3). НАЦИ. ПОСЕЛЕНИЕ 1, эпоха бронзы, 14-17 вв. 1,8 км к ЮЮВ от южн. окраины с., 3,8 км к СЗ от сев. окраины с.

Устье, мысовидный выступ первой надпойменной террасы лев. берега р. Мокша, у старицы, часть которой превратилась в пойменное оз. Протянулось вдоль края террасы с СВ на ЮЗ, размеры ок. 250x150 м, выс. над поймой 6-7 м. Распахивается. Под пахотным горизонтом сохранился культ. слой толщиной 0,40-0,45 м. Керамика лепная, орнаментированная "жемчужинами", ямчатыми вдавлениями, нарезками, оттисками зубчатого штампа, поздняковской к-ры, а также гончарная позднесредневековая, в т.ч. красноглиняная, белоглиняная и чернолощенная. Среди находок эпохи бронзы имеются обломок зернотерки, миниатюрный лепной сосудик и кремневые отщепы, среди позднесредневековых — фрагменты каменного жернова, куски железных шлаков.

Челяпов В.П., Буланкин В.М. 1988. С. 26; Арх. ИА № 11310. Л. 8,9.

961 (2). НАЦИ. ПОСЕЛЕНИЕ 2, эпоха бронзы. 0,75 км к С от с., 60 м к Ю от кладбища, 1,2 км к ЮЮВ от с. Юрьево Пителинского р-на, мыс лев. коренного берега р. Мокша, 0,3 км от пойменного оз. Прудисенское. Протянулось вдоль края коренного берега, сильно нарушенного в этом месте молодыми оврагами и промоинами, в направлении ССВ-ЮЮЗ, размеры сохранившейся части ок. 120x80 м, выс. над поймой 10-12 м. Сев.-сев.-вост. часть памятника занята более поздним городищем (см.). Культ. слой до 0,3 м. Керамика лепная, по технологическим признакам и орна-

ментации близкая к посуде так наз. примокшанского типа эпохи бронзы или примокшанской к-ры, кремневые отщепы.

Челяпов В.Л., Буланкин В.М. 1988. С. 43; Арх. ИА: № 11310. Л. 9.

962 (1). НАЩИ. ГОРОДИЩЕ, р.ж.в., 3-я четв. 1-го тыс. н.э. 0,75 км к С от с., 60 м к Ю от кладбища, 1,2 км к ЮЮВ от с. Юрьево Пителинского р-на, мыс лев. коренного берега р. Мокша, 0,3 км к ЗСЗ от пойменного оз. Прудыщенское, частично на терр. более раннего поселения 2 (см.). Сильно

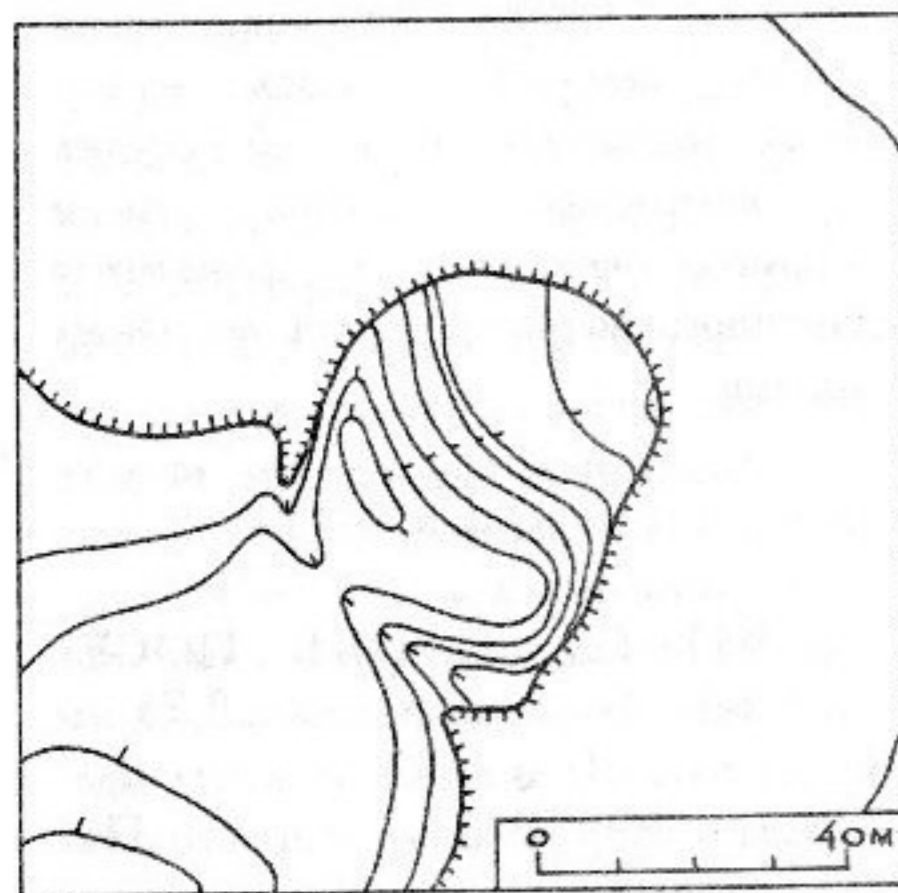


Рис. 19. Насши. Городище

нарушено размывами берега, размеры сохранившейся части площадки 35x30 м, выс. над поймой 11-12 м. С напольной юго-юго-зап. стороны сохранились следы вала выс. до 1 м и рва перед ним глуб. до 1 м. Культ. слой до 0,8 м, разделяется по цвету на два горизонта: верхний, черного цвета, относящийся ко вре-

мени существования городища, и нижний, светло-серого цвета, отложившийся в эпоху бронзы и соответствующий поселению 2 (см.). Керамика лепная, преимущественно баночной формы, с сетчатыми и рогожными отпечатками на внешней поверхности и гладкостенная, городецкой к-ры, кости животных. Небольшое количество керамики бронзового века относится к поселению 2.

Проскуриников А.В., Романов М.Г. 1899. С. 46; Арх. ИА: № 11310. Л. 7,8.

963 (43). НОВ. АМЕСЬЕВО (НОВОАМЕСЬЕВО). ПОСЕЛЕНИЕ 1, эпоха бронзы, р.ж.в. 0,7 км к СВ от д., прав. коренной берег р. Цна (лев. приток р. Мокша). Протянулось вдоль края берега с СВ на ЮЗ, с ЮЗ ограничено оврагом, размеры 210x100 м, выс. над рекой 28 м. Культ. слой до 0,35 м. Керамика лепная, красноватого и коричневатого цвета, без орнамента и с сетчатыми отпечатками на внешней поверхности, которая может быть отнесена к кон. эпохи бронзы или нач. р.ж.в., а также рогожными отпечатками на внешней поверхности, характерная для городецкой к-ры р.ж.в.

Арх. ИА: № 11746. Л. 4,5.

964 (44). НОВ. АМЕСЬЕВО (НОВОАМЕСЬЕВО). ПОСЕЛЕНИЕ 2, эпоха бронзы. К З от д., первая надпойменная терраса прав. берега р. Цна (лев. приток р. Мокша), 0,2 км от русла, близ устья р. Лея, напротив д. Глядково.

Протянулось вдоль края террасы с СВ на ЮЗ, размеры 80x50 м, выс. над поймой до 7 м. Южн. часть распаивается. Культ. слой до 0,25 м. Керамика лепная без орнамента, предположительно бронзового века, кремневые ножевидные пластины и отщепы.

Арх. ИА: № 11746. Л. 9,10.

965 (45). НОВ. АМЕСЬЕВО (НОВОАМЕСЬЕВО). СЕЛИЩЕ 1, 11-13 вв. 0,2 км к З от д., первая надпойменная терраса прав. берега р. Цна (лев. приток р. Мокша), к З от устья р. Лея. Протянулось вдоль края террасы в направлении ВСВ-ЗЮЗ, размеры ок. 180x70 м, выс. над рекой 10 м. Терр. памятника занята лесопосадками. Культ. слой до 0,3 м, местами перекрыт песчаными наносами. Керамика гончарная древнерусская с линейным и волнистым орнаментом, железные шлаки.

Арх. ИА: № 4576. Л.6; № 11746. Л.6.

966 (46). НОВ. АМЕСЬЕВО (НОВОАМЕСЬЕВО). СЕЛИЩЕ 2, 11-13 вв. 1 км к СЗ от д., прав. коренной берег р. Цна (лев. приток р. Мокша). Протянулось вдоль берега с ССВ на ЮЮЗ, размеры 60x50 м, выс. над рекой 28 м. Культ. слой 0,4-0,5 м. Керамика гончарная древнерусская с линейным и волнистым орнаментом.

Арх. ИА: № 4576. Л. 5,6.

967 (47). НОВ. АМЕСЬЕВО (НОВОАМЕСЬЕВО). СЕЛИЩЕ 3, 14-17 вв. Сев. окраина

д., первая надпойменная терраса прав. берега р. Цна (лев. приток р. Мокша), к В от устья р. Лея. Протянулось вдоль края террасы с ЗЮЗ на ВСВ, размеры 260x120 м, выс. над рекой 1,5-4,0 м. Частично занято постройками, распаивается под огороды. Культ. слой до 1 м. Керамика гончарная позднесредневековая, в т.ч. сероглиняная и белоглиняная.

Арх. ИА: № 11746. Л. 6.

968 (83). НОВ. БЕРЕЗОВО (НОВОБЕРЕЗОВО). СЕЛИЩЕ 1, р.ж.в. По сведениям Н.И. Панина 1971 г., расположено на терр. с., у сев. конца ул. Набережная (Песчанка), на лев. берегу р. Цна (лев. приток р. Мокша). Культ. слой 0,5-0,6 м, залегает под наносным песком. Керамика лепная, с рогожными отпечатками на внешней поверхности, городецкой к-ры.

Арх. ИА: № 4576. Л. 3.

969 (84). НОВ. БЕРЕЗОВО (НОВОБЕРЕЗОВО). СЕЛИЩЕ 2, р.ж.в. По сведениям Н.И. Панина 1971 г., расположено на терр. с., у сев. конца ул. Придвинская (Колонок), на лев. берегу р. Цна (лев. приток р. Мокша), в 0,3 км от русла. Культ. слой, залегающий под мощной толщей наносного песка, содержит обломки лепной посуды с рогожными и сетчатыми отпечатками на внешней поверхности, городецкой к-ры.

Арх. ИА: № 4576. Л. 3.

970 (85). НОВ. БЕРЕЗОВО (НОВОБЕРЕЗОВО). СЕЛИЩЕ 3, 14-17 вв. По сведениям В.И. Зубкова 1949 г., расположено на вост. и юго-вост. окраине с. Керамика гончарная позднесредневековая.

Монгайт А.А. 1961. С. 245. Карта, рис. 47, 199; Материалы НАРМ.

971 (100). РАКОВО. ПОСЕЛЕНИЕ 1, эпоха бронзы, р.ж.в., 14-17 вв. 2,2 км к В от с., сев.-вост. часть обширного дюнообразного всхолмления противоположного от с. прав. берега р. Цна (лев. приток р. Мокша), 1,8 км к В от устья р. Вязовка. В источниках рассматривается как два отдельных памятника (Раково 1 и 2), достаточные основания для чего отсутствуют. На площади ок. 200x150 м прослежены выходы культ. слоя толщиной 0,15-0,20 м, найдены обломки лепных сосудов, предположительно отнесенных к кон. эпохи бронзы и к р.ж.в., фрагменты гончарных позднесредневековых горшков, кремневые пластины и отщепы.

Арх. ИА: № 12007. Л. 15-17.

972 (101). РАКОВО. ПОСЕЛЕНИЕ 2, эпоха бронзы. 2 км к В от с., сев.-зап. часть обширного дюнообразного всхолмления в пойме противоположного от с. прав. берега р. Цна (лев. приток р. Мокша). Занимает склон всхолмления, размеры ок. 240x60 м, выс. над поймой 3 м. Культ. слой 0,15-0,20 м. Керамика лепная, без орнамента,

предположительно бронзового века, кремневые скребки и отщепы.

Арх. ИА: № 12007. Л. 17.

973 (102). РАКОВО. ПОСЕЛЕНИЕ 3, эпоха бронзы. 1,8 км к В от с., зап. часть обширного дюнообразного всхолмления в пойме противоположного от с. прав. берега р. Цна (лев. приток р. Мокша), 0,2 км к ЮЗ от поселения 2 (см.). Протянулось вдоль всхолмления с СВ на ЮЗ, с СЗ ограничено заболоченной старицей, размеры ок. 170x100 м, выс. над поймой до 3 м. Терр. памятника поросла лесом. Культ. слой до 0,15 м. Керамика лепная, со штриховкой на внешней поверхности и гладкостенная, без орнамента, предположительно эпохи бронзы, кремневые скребки, ножевидная пластина, отщепы.

Арх. ИА: № 12007. Л. 17,18.

974 (103). РАКОВО. СЕЛИЩЕ 1, 14-17 вв. Напротив с., 0,5 км к В от него, небольшое всхолмление в пойме прав. берега р. Цна (лев. приток р. Ока) близ устья р. Вязовка, прав. берег последней. Протянулось вдоль Вязовки в направлении СЗ-ЮВ, размеры ок. 160x70 м, выс. над поймой 1-2 м. Культ. слой 0,2 м. Керамика гончарная позднесредневековая, неопределенный железный предмет.

Арх. ИА: № 12007. Л. 14,15.

975 (104). РАКОВО. СЕЛИЩЕ 2, 14-17 вв. Южн. окраина с., лев. коренной берег р. Цна (лев. приток р. Мокша). Протянулось

вдоль обрывистого края берега с С на Ю, с Ю ограничено глубоким оврагом, размеры ок. 110x90 м, выс. над рекой 12 м. Частично распаивается под огороды. Культ. слой до 1 м, содержит прослойки глины, песка, золы. Керамика гончарная позднесредневековая, глиняная погребушка, обломки керамических грувил и железного предмета.

Арх. ИА: № 121178. Л. 7.

976 (60). СЕНЦОВО. ПОСЕЛЕНИЕ, эпоха бронзы. 0,4 км к ЮВ от пос., дюнообразное всхолмление в пойме прав. берега р. Цна (лев. приток р. Мокша), 0,3 км от русла, вост. берег небольшого пойменного оз. Протянулось в направлении ССВ-ЮЮЗ, размеры ок. 180x70 м, выс. над поймой 3-4 м. Через памятник проходит ЛЭП. Культ. слой в центр. части памятника до 0,25 м. Керамика лепная, с сетчатыми отпечатками на внешней поверхности, а также гладкостенная с орнаментацией из нарезок и без орнамента, предположительно эпохи бронзы, кремневые отщепы.

Арх. ИА: № 11746. Л. 10,11.

977 (86). СТ. БЕРЕЗОВО (СТАРОБЕРЕЗОВО). СТОЯНКА, неолит. По сведениям Н.П. Милонова 1941 г., расположена близ с., в пойме лев. берега р. Цна (лев. приток р. Мокша), в районе оз. Черное.

Милонов Н.П. 1949. С. 20.

978 (88). СТ. БЕРЕЗОВО (СТАРОБЕРЕЗОВО) ПОСЕ-

ЛЕНИЕ, эпоха бронзы. 0,5 км к ЮВ от с., противоположный от него прав. берег р. Цна (лев. приток р. Мокша). Протянулось вдоль края берега в направлении ССЗ-ЮЮВ, размеры 130x35 м, выс. над рекой 7 м. Прибрежная часть памятника разрушается рекой. Культ. слой до 0,4 м. Керамика лепная, с сетчатыми отпечатками на внешней поверхности и гладкостенная без орнамента, кон. эпохи бронзы, кремневые отщепы.

Арх. ИА: № 12178. Л. 9,10.

979 (87). СТ. БЕРЕЗОВО (СТАРОБЕРЕЗОВО). СЕЛИЩЕ, 14-17 вв. Юго-вост. окраина с., 0,12 км к СЗ от мусульманского кладбища, лев. коренной берег р. Цна (лев. приток р. Мокша). Протянулось вдоль края берега в направлении ССЗ-ЮЮВ, с ЮЮВ ограничено глубоким оврагом, которым, по-видимому, большая часть памятника разрушена. Размеры сохранившейся части ок. 150x80 м, выс. над рекой 14-15 м. Культ. слой до 0,35 м. Керамика гончарная позднесредневековая.

Монгайт А.А. 1961. С. 245. Карта, рис. 47, 200; Арх. ИА: № 12178. Л. 8,9.

980 (89). ТАРХАНЬ. СЕЛИЩЕ, 14-17 вв. У сев.-вост. окраины д., лев. коренной берег р. Цна (лев. приток р. Мокша). Протянулось вдоль края берега с ССЗ на ЮЮВ, размеры ок. 280x80 м, выс. над рекой до 16 м. Частично распаивается, обращенная к реке часть памятника интенсивно разру-

шается осыпями. Культ. слой до 0,65 м. Керамика гончарная позднесредневековая, в т.ч. чернолощенная.

Арх. ИА: № 12178. Л. 10,11.

981 (48). ТЕМГЕНЕВО. ГОРОДИЩЕ ТЕМГЕНЕВСКОЕ, 11-13, 14-17 вв. 0,8 км к С от с., 1,8 км к Ю от д. Глядково, мыс лев. коренного берега р. Цна

(лев. приток р. Мокша) при впадении в ее долину оврага Гавриловский, к В от шоссе из г. Сасово в г. Пителино. Площадка подтреугольная в плане, 240x175 м, выс. над рекой 20-25 м, с В ограничена обрывистым берегом р. Цна, с С — оврагом Гавриловский, с Ю и З — валом длиной 240 м, выс. до 5 м при ширине в основании до 25 м, по гребню — до 4 м, и рвом перед

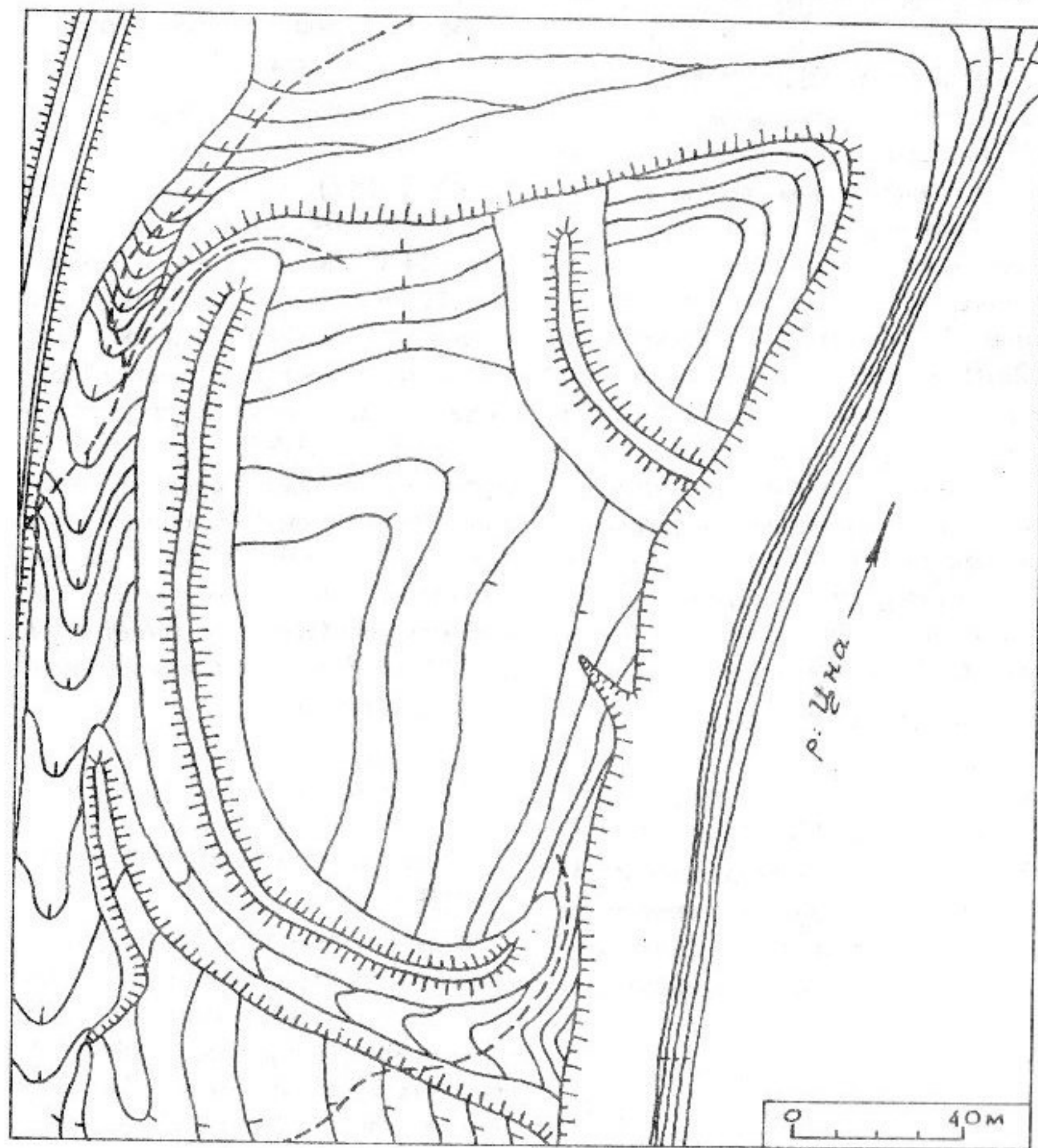


Рис. 20. Темгенево. Городище Темгеневское

ним глуб. до 2 м. Концы вала загнуты внутрь площадки, между ними и берегом по оврагам проходили, вероятно, дороги на площадку. Городище имеет и вторую линию укреплений, ограничивающую с З и Ю мысовую часть площадки размерами ок. 70x70 м и состоящую из вала длиной ок. 85 м, выс. до 1,0 м. Сев. и центр. части площадки нарушены при строительстве шоссе, с В, со стороны реки, и с С, со стороны оврага, оно разрушается осыпями. Культ. слой с включениями угля, золы, глины и известняка достигает мощности 0,6 м. Среди находок преобладает гончарная древнерусская керамика с линейным и волнистым орнаментом, иногда с клеймами на днищах. Найдены также фрагменты гончарной позднесредневековой посуды, гл. обр. красноглиняной 14-15 вв. В небольшом количестве встречена лепная посуда, характерная для финно-угорских памятников кон. 1-го — нач. 2-го тыс. н.э. Среди других находок — пружина от железного цилиндрического замка, неопределенные железные предметы. Значительная площадь городища, двучастная его планировка, наличие примыкающих к нему и одновременных селищ 1-3 (см.) позволяют высказать предположение, что памятник является остатками укреплений части средневекового города, связь которого с упомянутыми в письменных источниках городами не ясна. Селище 1-3 в этом случае могут рассматриваться как остатки посадов.

Проскурников А.В., Розанов М.Г. 1899. С. 47; Монгайт А.А. 1961. С. 147.

Карта, рис. 47, 119; Челябин В.П., Буланкин В.М. 1988. С. 43; Арх. ИА: № 4576. Л. 12; № 10843. Л. 10,11.

982 (49). ТЕМГЕНЕВО. СЕЛИЩЕ 1, 11-13, 14-17 вв. 0,8 км к С от с., 1,8 км к Ю от д. Глядково, лев. коренной берег р. Цна (лев. приток р. Мокша), к Ю и З от городища Темгеневское (см.), непосредственно за его укреплениями. Размеры ок. 450x120 м, выс. над рекой 23-28 м. Через памятник проходит дорога из г. Сасово в г. Пителино, зап. часть распаивается. Культ. слой до 1 м. Керамика гончарная древнерусская с линейным и волнистым орнаментом, иногда с клеймами на днищах, а также позднесредневековая, преимущественно красноглиняная 14-15 вв., железные шлаки, кованный гвоздь, куски печины. Может рассматриваться как остатки одного из посадов средневекового города, следами укреплений части которого является Темгеневское городище.

Челяпов В.П., Буланкин В.М. 1988. С. 43; Арх. ИА: № 10853. Л. 9,10.

983 (50). ТЕМГЕНЕВО. СЕЛИЩЕ 2, 11-13, 14-17 вв. 1 км к С от с., 1,5 км к Ю от д. Глядково, лев. коренной берег р. Цна (лев. приток р. Мокша), к З от шоссе г. Сасово — г. Пителино, к С от городища Темгеневское (см.), на противоположном от него северо-западном берегу оврага Гавриловский. Значительно нарушено карьером при строительстве шоссе, размеры сохранившейся части ок. 350x70 м, выс. над рекой 20-25 м. Распаива-

ется. Культ. слой до 0,5 м, нарушен распашкой. Керамика гончарная древнерусская и позднесредневековая, преимущественно красноглиняная 14-15 вв. Селище может рассматриваться как остатки одного из посадов средневекового города, следами укрепленной части которого является Темгеновское городище.

Челяпов В.П., Буланкин В.М. 1988. С. 43; Арх. ИА: № 10843. Л. 8,9.

984 (51). ТЕМГЕНЕВО. СЕЛИЩЕ 3, 11-13, 14-17 вв. Сев. окраина с., лев. коренной берег р. Цна (лев. приток р. Мокша), 70 м от русла, к В от шоссе г. Сасово — г. Пителино. Протянулось вдоль края берега с С на Ю, с С и Ю ограничено небольшими оврагами, с В — обрывистым берегом реки, где памятник интенсивно разрушается осыпями. Размеры его ок. 250x90 м, выс. над рекой 20-26 м. Культ. слой до 0,6 м. Керамика гончарная древнерусская, преимущественно красноглиняная 14-15 вв., жернов из плотного ракушечника. Не исключена возможность интерпретации памятника как остатков одного из посадов средневекового города, следами укрепленной части которого является городище Темгеновское (см.).

Челяпов В.П., Буланкин В.М. 1988. С. 43; Арх. ИА: № 10843. Л. 7,8.

985 (52). ТЕМГЕНЕВО. СЕЛИЩЕ 4, 14-17 вв. Центр. часть с., склон лев. берега р. Цна (лев. приток р. Мокша), 1 км к С от руч. Колаковский. Протянулось перпендикулярно краю берега в на-

правлении ЭСЗ-ВЮВ, размеры ок. 240x180 м, выс. над поймой 2-14 м. Частично занято строениями, распахивается под огороды. Культ. слой до 0,9 м. Керамика гончарная позднесредневековая, в т.ч. сероглиняная, красноглиняная и чернолощенная.

Арх. ИА: № 10843. Л. 7.

986 (53). ТЕМГЕНЕВО. СЕЛИЩЕ 5 (КРЕСТЬЯНКА), 14-17 вв. 1,2 км к ЮВ от с., 2 км к ВЮВ от с. Фроловское, близ б. д. Крестьянка, лев. коренной берег р. Цна (лев. приток р. Мокша), сев. берег Колчаковского оврага. Размеры ок. 75x20 м. Распахивается, узкая полоса вдоль оврага задернована. Керамика гончарная позднесредневековая, в т.ч. сероглиняная, красноглиняная и белоглиняная.

Арх. ИА: Отчет Н.А. Сорокина за 1991 г. Л. 21,22.

987 (99). УСАДЫ. СЕЛИЩЕ, р.ж.в., 14-17 вв. Терр. с., 0,23 км к С от ц., лев. берег р. Цна (лев. приток р. Мокша). Протянулось вдоль берега, размеры ок. 250x100 м, выс. над рекой 3-9 м. Распахивается под огороды. Культ. слой 0,3-1,5 м. Керамика лепная, без орнамента, иногда со сквозными отверстиями под венчиком, относящаяся к р.ж.в., гончарная позднесредневековая.

Арх. ИА: № 4576. Л. 2,3; № 12178. Л. 13,14.

988 (105). УСЕЙНОВО. СЕЛИЩЕ 1, 11-13, 14-17 вв. Сев.-вост. окраина д., лев. берег р. Цна

(лев. приток р. Мокша). Протянулось вдоль края берега реки и впадающего в ее долину оврага, ограничивающего памятник с С, размеры ок. 100x60 м, выс. над рекой 12-13 м. Частично занято строениями, распахивается под огороды. Под пахотным горизонтом сохранился культ. слой толщиной до 0,2 м. Керамика гончарная древнерусская и позднесредневековая, в т.ч. сероглиняная, белоглиняная и чернолощенная.

Арх. ИА: № 12178. Л. 15.

989 (106). УСЕЙНОВО. СЕЛИЩЕ 2, 11-13 вв. Центр. часть д., лев. берег р. Цна (лев. приток р. Мокша). Протянулось вдоль края берега, размеры ок. 135x79 м, выс. над рекой 7-11 м. Распахивается под огороды, зап. часть памятника занята строениями. Под пахотным горизонтом сохранился культ. слой толщиной до 0,3 м. Керамика гончарная древнерусская, в т.ч. с линейным и волнистым орнаментом.

Арх. ИА: № 12178. Л. 15,16.

990 (17). УСТЬЕ. СЕЛИЩЕ, р.ж.в., 14-17 вв. Сев.-вост. окраина с., первая надпойменная терраса лев. берега р. Цна (лев. приток р. Мокша). Протянулось вдоль края террасы в направлении ССВ-ЮЮЗ, размеры ок. 220x120 м, выс. над поймой 2-4 м. Распахивается под огороды. Керамика лепная, с рогожными и сетчатыми отпечатками на внешней поверхности, городецкой к-ры, гончарная позднесредневековая, в т.ч. сероглиня-

ная и чернолощенная, железный кочедык.

Арх. ИА: № 10843. Л. 13.

991 (90). ЧЕРНЫЙ. СТОЯНКА, неолит. Близ хут., 1,8 км к Э от кордона Исавы (Боровой), дюнообразное всхолмление в пойме прав. берега р. Цна (лев. приток р. Мокша), сев. берег пойменного оз. Черное. Протянулось вдоль берега оз. с Э на В, размеры ок. 130x15 м, выс. над оз. ок. 2,5 м. Терр. памятника поросла отдельными деревьями. Культ. слой небольшой мощности, слабо гумусирован. Найдены кремневые орудия, отщепы и пластины неолитического облика.

Арх. ИА: № 12178. Л. 21.

992 (91). ЧЕРНЫЙ. ПОСЕЛЕНИЕ 1, эпоха бронзы, 14-17 вв. 2 км к Ю от хут., 2,5 км к ЮЗ от ц. с. Ст. Березово (Староберезово), невысокий останец в пойме лев. берега р. Цна (лев. приток р. Мокша), зап. берег заболоченной старицы. Протянулось вдоль края останца с СВ на ЮЗ, размеры ок. 100x25 м, выс. над старицей до 3 м. Культ. слой слабо выражен. Керамика лепная без орнамента, предположительно кон. бронзового века, и гончарная позднесредневековая, кремневые отщепы.

Арх. ИА: № 12178. Л. 21,22.

993 (92). ЧЕРНЫЙ. ПОСЕЛЕНИЕ 2, эпоха бронзы, кон. 1-го — нач. 2-го тыс. н.э. 2,1 км к Ю от хут., 2,5 км к ЮЗ от ц. с. Ст. Березово (Староберезово), не-

высокий останец в пойме лев. берега р. Цна (лев. приток р. Мокша), зап. берег заболоченной старицы, 100 м к ЮЗ от поселения 1 (см.). Протянулось вдоль края останца с СЗ на ЮВ, размеры 80х60 м, выс. над старицей 3-4 м. Культ. слой слабо выражен. Керамика лепная, часть которой определена как принадлежащая эпохе бронзы, часть — как средневековая финно-угорская, кремневые отщепы.

Арх. ИА: № 12178. Л. 22.

994 (40). ШЕВАЛИ-МАЙДАНЫ. ПОСЕЛЕНИЕ 1, неолит. эпоха бронзы. 2 км к СВ от с., дюнообразное всхолмление в пойме противоположного от с. прав. берега р. Мокша, называемое местными жителями "Калинкин бугор". Протянулось вдоль всхолмления с С на Ю, размеры 130х40-50 м, выс. над поймой 4 м. Культ. слой 0,15-0,20 м. Керамика лепная, с растительными примесями в глиняном тесте, орнаментированная ямчатыми вдавлениями и оттисками широкого гребенчатого штампа, волосовской к-

ры, лепная с примесями в глиняном тесте дресвы и шамота, без орнамента, предположительно отнесенная к эпохе бронзы, кремневые наконечники стрел, скребки, отщепы.

Арх. ИА: № 6156. Л. 1,2.

995 (39). ШЕВАЛИ-МАЙДАНЫ. ПОСЕЛЕНИЕ 2, эпоха бронзы, р.ж.в. 2,5 км к СЗ от с., небольшой останец в пойме противоположного от с. прав. берега р. Мокша, у протоки, выходящей из пойменного оз. Заводь, на зап. берегу последнего. Протянулось перпендикулярно оси останца в направлении ССЗ-ЮЮВ, размеры ок. 70х20 м, выс. над поймой до 2 м. Культ. слой до 0,3 м. Керамика лепная, с налепными валиками, орнаментированная зубчатыми и крестообразными вдавлениями, а также без орнамента, предположительно бронзового века. Отдельные фрагменты лепной неорнаментированной посуды могут быть отнесены к р.ж.в.

Арх. ИА: № 12007. Л. 12,13.

УХОЛОВСКИЙ РАЙОН

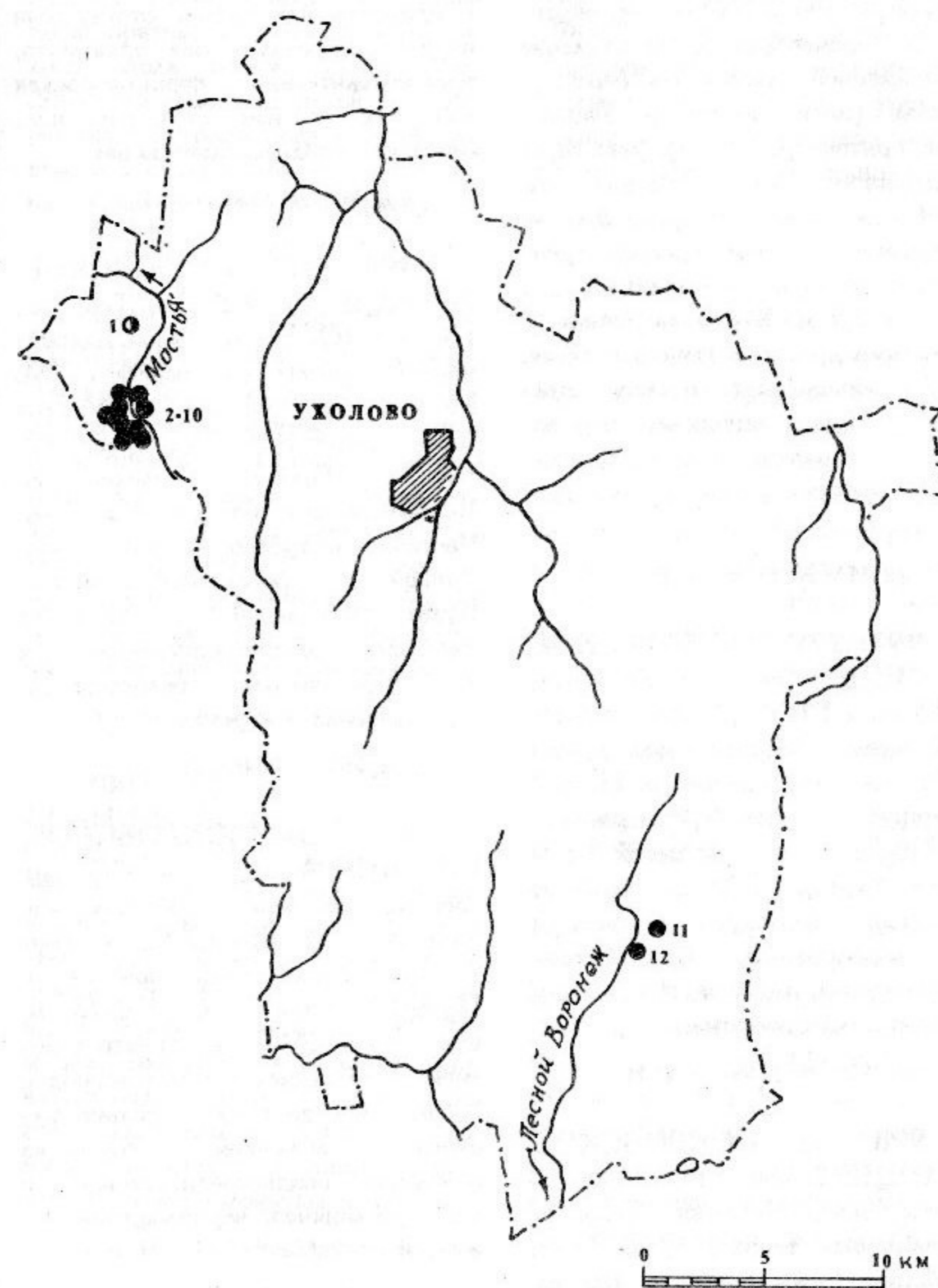


Рис. 21. Археологические памятники Ухоловского р-на

996 (1). КОРБАШОВСКИЕ ВЫСЕЛКИ. ПОСЕЛЕНИЕ, эпоха бронзы. 100 м к С от сев. окраины д., дюнообразное всхолмление надпойменной террасы лев. берега р. Мостья (прав. приток р. Ранова, прав. притока р. Проня), лев. берег безымянного руч. Размеры ок. 185x60 м, выс. над руч. 5-6 м. Нарушено песчаным карьером, грунтовой дорогой в с. Канино. Культ. слой до 0,4 м. Керамика лепная, с примесью дресвы в глиняном тесте, хорошо обожженная, со слегка отогнутыми наружу венчиками, без орнамента, с наружной стороны покрытая охристым слоем, эпохи бронзы.

Арх. ИА: № 13466. Л. 12,13.

997 (2). ПОКРОВСКОЕ. СЕЛИЩЕ 1, 14-17 вв. Сев. часть с., 1,5 км к СВ от ц., прав. обрывистый берег р. Мостья (прав. приток р. Ранова, прав. притока р. Проня). Протянулось вдоль берега, размеры ок. 250x70 м, выс. над рекой 5-6 м. Культ. слой до 0,35 м. Керамика гончарная позднесредневековая, в т.ч. сероглиняная, белоглиняная, чернолощенная, мореная и с зеленой поливой, кости животных.

Арх. ИА: № 13466. Л. 13,14.

998 (3). ПОКРОВСКОЕ. СЕЛИЩЕ 2, кон. 1-го. — нач. 2-го тыс. н.э., 14-17 вв. Терр. с., надпойменная терраса прав. берега р. Мостья (прав. приток р. Ранова, прав. притока р. Проня) напротив устья р. М. Мостья. Размеры ок. 140x55 м, выс. над рекой до 5 м.

86

Культ. слой до 0,65-0,70 м. Керамика лепная, горшковидной формы, с прямыми или слегка отогнутыми наружу венчиками, без орнамента, предположительно финно-угорская кон. 1-го — нач. 2-го тыс. н.э., гончарная позднесредневековая.

Арх. ИА: № 13466. Л. 14,15.

999 (4). ПОКРОВСКОЕ. СЕЛИЩЕ 3, 14-17 вв. Терр. с., 1,3 км к ЮЗ от ц., склон надпойменной террасы лев. берега р. М. Мостья, лев. притока р. Мостья (прав. приток р. Ранова, прав. притока р. Проня). Размеры ок. 165x130 м, выс. над рекой до 7 м. Частично застроено, нарушено распашкой и проселочной дорогой. Культ. слой до 0,7 м. Керамика гончарная позднесредневековая, в т.ч. сероглиняная, белоглиняная, чернолощенная и мореная.

Арх. ИА: № 13466. Л. 15.

1000 (5). ПОКРОВСКОЕ. СЕЛИЩЕ 4, 14-17 вв. Сев.-зап. часть с., лев. берег р. Мостья, лев. притока р. М. Мостья (прав. приток р. Ранова, прав. притока р. Проня). Размеры ок. 320x78 м, выс. над рекой 4-5 м. Занято строениями, распаивается под огороды. Культ. слой до 0,35 м, сильно нарушен распашкой. Керамика гончарная позднесредневековая, в т.ч. сероглиняная, чернолощенная и с желтой поливой.

Арх. ИА: № 13466. Л. 15,16.

1001 (6). ПОКРОВСКОЕ. СЕЛИЩЕ 5, 14-17 вв. Терр. с.,

ок. 1 км к С от ц., пойма лев. берега р. М. Мостья, лев. притока р. Мостья (прав. приток р. Ранова, прав. притока р. Проня). Протянулось вдоль берега, размеры ок. 200x90 м, выс. над рекой 3 м. Керамика гончарная позднесредневековая, в т.ч. сероглиняная, белоглиняная, красноглиняная и чернолощенная.

Арх. ИА: № 13466. Л. 16,17.

1002 (7). ПОКРОВСКОЕ. СЕЛИЩЕ 6, 14-17 вв. Терр. с., 0,6 км к ВСВ от ц., лев. берег р. Мостья (прав. приток р. Ранова, прав. притока р. Проня). Протянулось вдоль берега, размеры ок. 330x60 м, выс. над рекой до 3 м. Нарушено ямами. Культ. слой до 0,5 м. Керамика гончарная позднесредневековая, в т.ч. красноглиняная, белоглиняная и чернолощенная.

Арх. ИА: № 13466. Л. 17,18.

1003 (8). ПОКРОВСКОЕ. СЕЛИЩЕ 7, 14-17 вв. Терр. с., 0,9 км к ВСВ от ц., 0,3 км к ЗЮЗ от скотного двора, надпойменная терраса лев. берега р. Мостья (прав. приток р. Ранова, прав. притока р. Проня). Протянулось вдоль берега, размеры ок. 330x110 м, выс. над рекой 7-10 м. Распахивается под огороды, нарушено дорогой. Культ. слой до 0,65 м. Керамика гончарная позднесредневековая, в т.ч. чернолощенная и мореная.

Арх. ИА: № 13466. Л. 18.

1004 (9). ПОКРОВСКОЕ. СЕЛИЩЕ 8, 14-17 вв. Терр. с., 1 км к ЮЗ от ц., прав. берег р. М.

Мостья, лев. притока р. Мостья (прав. приток р. Ранова, прав. притока р. Проня). Размеры ок. 130x100 м, выс. над рекой 5-9 м. Нарушено дорогой, частично распаивается под огороды. Керамика гончарная позднесредневековая, в т.ч. сероглиняная и белоглиняная.

Арх. ИА: № 13466. Л. 18,19.

1005 (10). ПОКРОВСКОЕ. СЕЛИЩЕ 9, 14-17 вв. Терр. с., ок. 2 км к С от ц., пойма р. М. Мостья, лев. притока р. Мостья (прав. приток р. Ранова, прав. притока р. Проня). Протянулось вдоль берега, размеры ок. 160x90 м, выс. над рекой 4-5 м. Частично распаивается под огороды, юго-зап. часть нарушена дорогой. Культ. слой до 0,5 м. Керамика гончарная позднесредневековая, в т.ч. сероглиняная, чернолощенная и мореная.

Арх. ИА: № 13466. Л. 19,20.

1006 (11). ПРОНСКОЕ. СЕЛИЩЕ 1, 14-17 вв. 0,25-0,70 км к З от сев. окраины д., южн. часть мыса лев. берега р. Лесной Воронеж (лев. приток р. Воронеж, прав. притока р. Дон) при вхождении в ее долину балки. Размеры ок. 475x200 м, выс. над рекой 3-7 м. Частично распаивается. Керамика гончарная позднесредневековая, в т.ч. сероглиняная, красноглиняная, белоглиняная, железный нож, куски печной обмазки.

Арх. ИА: Отчет А.Н. Сорокина за 1991 г. Л. 24,25.

87

1007 (12). ПРОНСК (ПРОНСКОЕ). СЕЛИЩЕ 2, 14-17 вв. Зап. окраина д., мыс лев. берега р. Лесной Воронеж (лев. приток р. Воронеж, прав. притока р. Дон) при вхождении в ее долину балки, лев. склон последней. Протя-

нулось вдоль балки, размеры ок. 250x80 м, выс. над поймой 2-3 м. Керамика гончарная позднесредневековая, в т.ч. сероглиняная, красноглиняная, белоглиняная.

Арх. ИА: Отчет А.Н. Сорокина за 1991 г. Л. 26.

ЧУЧКОВСКИЙ РАЙОН

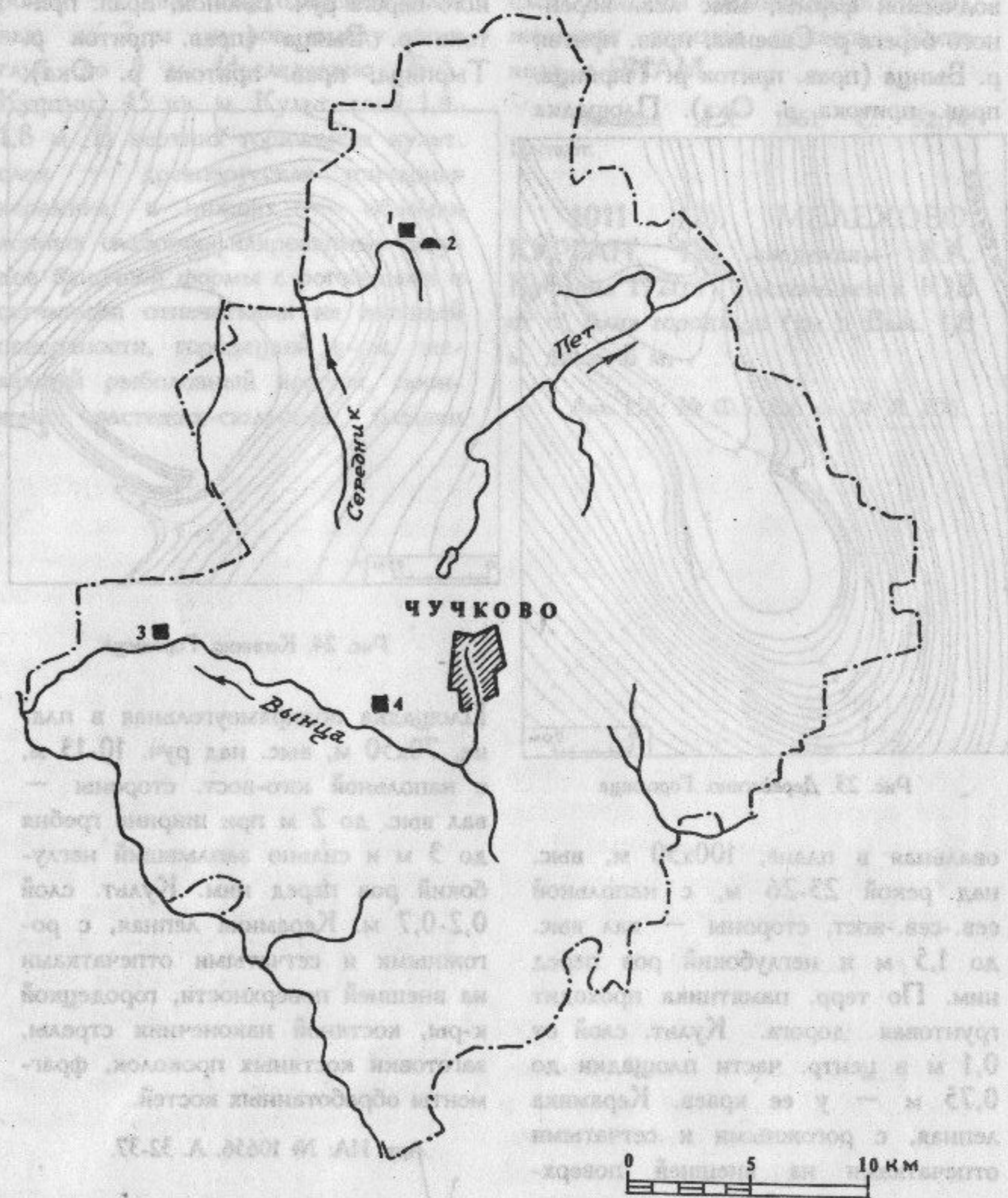


Рис. 22. Археологические памятники Чучковского р-на

1008 (3). ДЕРЕВЯГИНО. ГОРОДИЩЕ, р.ж.в., 11-13 вв. К Ю от д., 0,3 км к З от животноводческой фермы, мыс лев. коренного берега р. Савенка, прав. приток р. Вынца (прав. приток р. Тырница, прав. притока р. Ока). Площадка

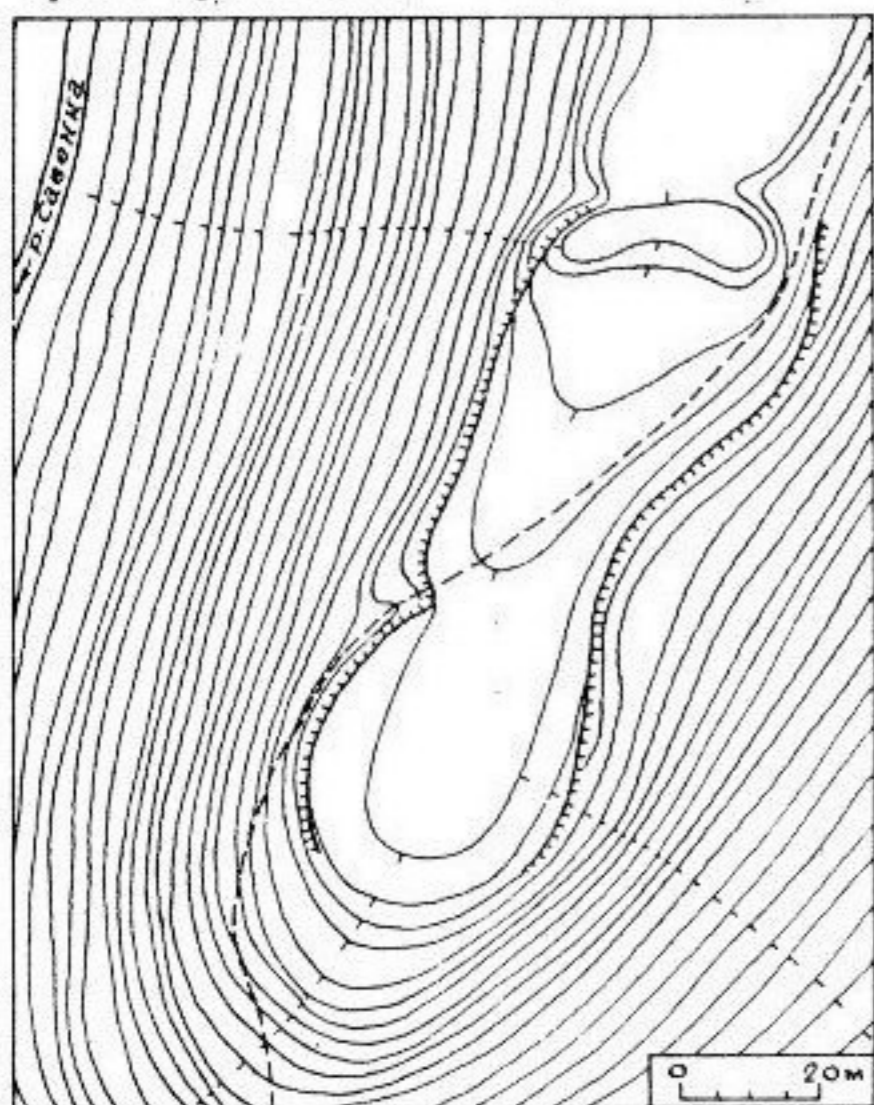


Рис. 23. Деревягино. Городище

овальная в плане, 100x30 м, выс. над рекой 23-26 м, с напольной сев.-сев.-вост. стороны — вал выс. до 1,5 м и неглубокий ров перед ним. По терр. памятника проходит грунтовая дорога. Культ. слой от 0,1 м в центр. части площадки до 0,75 м — у ее краев. Керамика лепная, с рогожными и сетчатыми отпечатками на внешней поверхности, городецкой к-ры, гончарная древнерусская с линейным и волнистым орнаментом, кости животных, обожженные камни.

Арх. ИА: № 10656. Л. 37-40.

1009 (4). КОПНИНО. ГОРОДИЩЕ, р.ж.в. К С от с., 0,7 км к ССЗ от ц., мыс лев. коренного берега руч. Выюнок, прав. притока р. Вынца (прав. приток р. Тырница, прав. притока р. Ока).

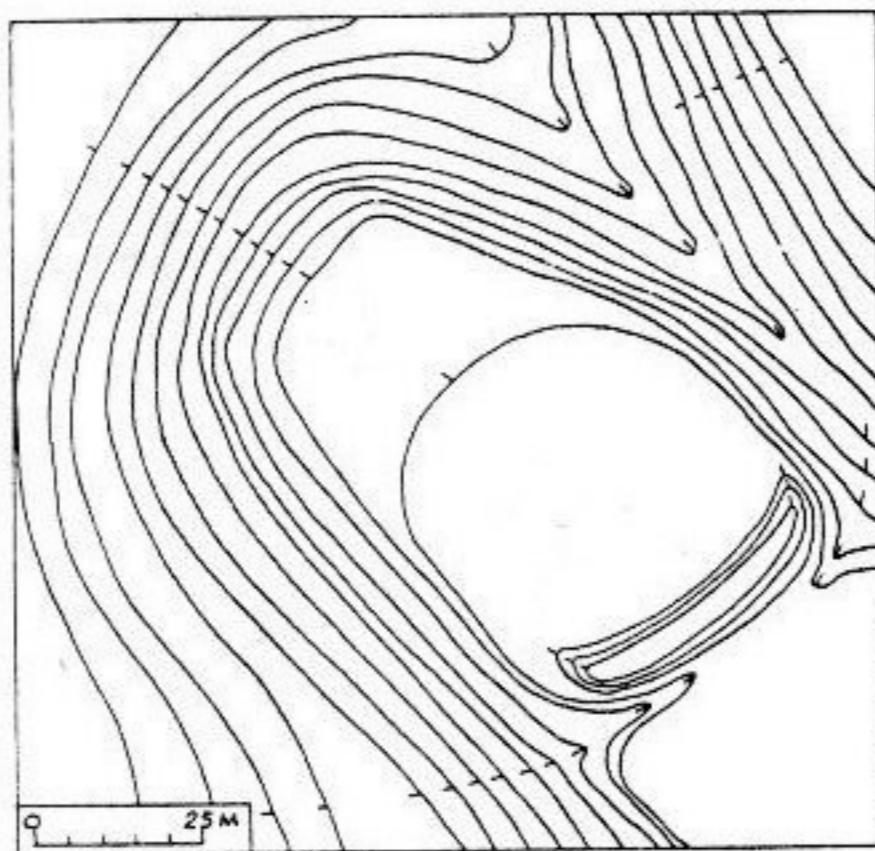


Рис. 24. Копнино. Городище

Площадка подпрямоугольная в плане, 70x50 м, выс. над руч. 10-13 м, с напольной юго-вост. стороны — вал выс. до 2 м при ширине гребня до 3 м и сильно заплывший неглубокий ров перед ним. Культ. слой 0,2-0,7 м. Керамика лепная, с рогожными и сетчатыми отпечатками на внешней поверхности, городецкой к-ры, костяной наконечник стрелы, заготовки костяных проколов, фрагменты обработанных костей.

Арх. ИА: № 10656. Л. 32-37.

1010 (1). МЕЛЕХОВО. ГОРОДИЩЕ, р.ж.в. 11-13 вв. 0,4 км к ЮВ от южн. окраины с., мыс прав. берега безымянного руч., прав. притока р. Середник (прав. приток

р. Ока). Площадка овальная в плане, ок. 100x60 м, выс. над руч. 17-20 м, с напольной сев.-вост. стороны — два полукольцевых вала выс. до 2 м и ров между ними глуб. до 3 м. Исследовано (Б.А. Куфтин) 45 кв. м. Культ. слой 1,4-1,8 м. В верхних горизонтах культ. слоя — древнерусская гончарная керамика, в нижних — обломки лепных слабопрофилированных сосудов баночной формы с рогожными и сетчатыми отпечатками на внешней поверхности, городецкой к-ры, железный рыболовный крючок, бронзовые застежки-сюльгамы, бляшки

бронзовые округлой формы, кости лошади, крупного рогатого скота, свиньи, лося. Возле вала в культ. слое найдены человеческий череп, железная поясная пряжка. Часть колл. в РИАМ.

Монгайт А.Л. 1961. С. 32,74; Паспорт.

1011 (2). МЕЛЕХОВО. КУРГАН. По сведениям Б.А. Куфтина 1926 г., расположен к ЮВ от с., близ городища (см.). Выс. 1,8 м, диам. 8 м.

Арх. ИА: № Ф.5. Ед. хр. 24. Л. 206.

ШАЦКИЙ РАЙОН

1012 (27). АКСЕЛЬМЕЕВО. СЕЛИЩЕ, р.ж.в., 14-17 вв. 0,15 км к В от вост. окраины с., мысовидный выступ высокой террасы лев. берега р. Цна (лев. приток р. Мокша), 0,2 км от современного русла, у старого русла, близ дороги в с. Шаморга. Размеры ок. 190x40 м, выс. над рекой до 15 м. Культ. слой до 0,30-0,35 м. Керамика лепная, с рогожными и сетчатыми отпечатками на внешней поверхности, городецкой к-ры, гончарная позднесредневековая, в т.ч. сероглиняная и красноглиняная.

Арх. ИА: Отчет В.М. Буланкина за 1990 г. Л. 20; Паспорт.

1013 (113). Б. ПРОЛОМ. ГОРОДИЩЕ, р.ж.в. По данным кон. 19-нач. 20 в., расположено близ д., на лев. берегу р. Шача (лев. приток р. Цна, лев. притока р. Мокша). Найдена керамика с рогожными отпечатками на внешней поверхности, городецкой к-ры.

Милонов Н.П. 1949. С. 13.

1014 (115). БОРКИ. ПОСЕЛЕНИЕ 1, эпоха бронзы, р.ж.в., 14-17 вв. Терр. с., к В и ЮВ от сев.-вост. оконечности ул. Красная Поляна, склон небольшой возвышенности в пойме лев. берега р. Шача (лев. приток р. Цна, лев. притока р. Мокша). Размеры ок. 140x80 м, выс. над рекой до 5 м. Частично распаивается под огородами. Культ. слой до 0,4 м. Керамика

лепная, с орнаментом из ямчатых вдавлений и "жемчужин" в верхней части сосудов, поздняяковской к-ры, лепная с рогожными отпечатками на внешней поверхности, городецкой к-ры, гончарная позднесредневековая, в т.ч. белоглиняная и чернолощенная, железное кресало, глиняное пряслице, железные шлаки.

Арх. ИА: № 3875. Л. 3-27; № 13376. Л. 1,2.

1015 (120). БОРКИ. ПОСЕЛЕНИЕ 2 (ПАНУМОРКА), эпоха бронзы, р.ж.в. 2,5 км к ЮВ от юго-зап. окраины с., дюнообразное всхолмление Пануморка в пойме лев. берега р. Шача (лев. приток р. Цна, лев. притока р. Мокша). Площадь ок. 8000 кв. м, выс. над поймой 4,5 м. Распахивается, местами нарушено ямами. Культ. слой до 0,4 м, нарушен распашкой. Среди находок — обломки лепных сосудов эпохи бронзы с орнаментом из отпечатков шнура, оттисков гребчатого штампа, нарезок, ямчатых вдавлений, лепных горшков баночной формы с рогожными отпечатками на внешней поверхности, городецкой к-ры, кремневые скребки, наконечники стрел, каменное шлифованное долото.

Арх. ИА: № 2218. Л. 3-40; № 3315. Л. 1-14.

1016 (119). БОРКИ. ПОСЕЛЕНИЕ 3 (ПОЛЬНОЕ-ЯЛТУНОВО 5), эпоха бронзы. 1,1 км

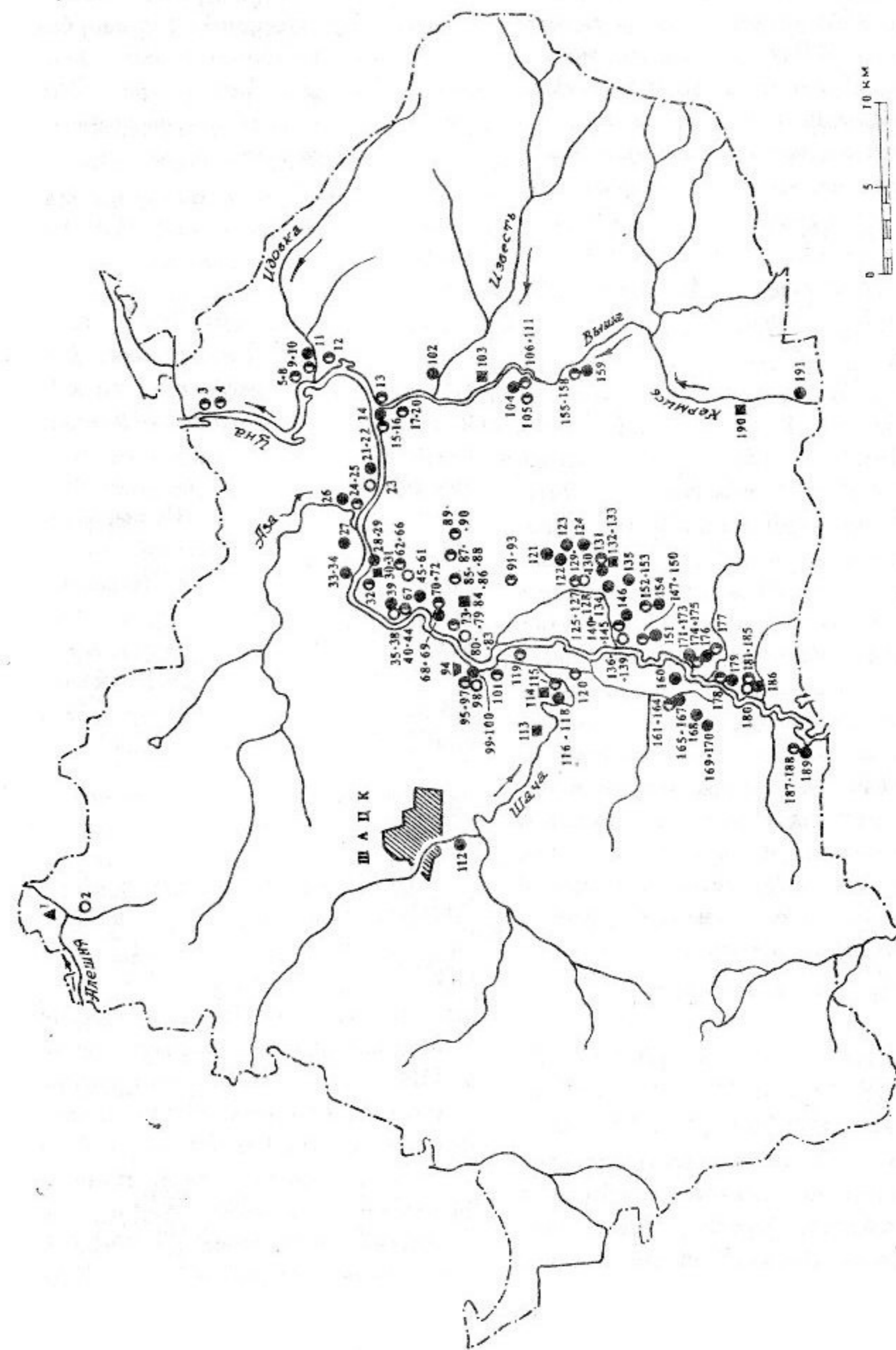


Рис. 25. Археологические памятники Шацкого р-на

к СВ от сев.-вост. окраины с., юго-зап. оконечность обширного всхолмления в пойме лев. берега р. Цна (лев. приток р. Мокша), 1,5 км от русла. Протянулось с З на В, размеры ок. 100x40 м, выс. над поймой 2-3 м. Культ. слой до 0,3 м, слабо гумусирован. Керамика лепная, без орнамента, предположительно бронзового века, кремневые отщепы.

Арх. ИА: № 14325. Л. 29,30.

1017 (114). БОРКИ. ГОРОДИЩЕ, р.ж.в. Сев.-зап. окраина с., у сев. оконечности ул. Подгорная, краевая часть лев. коренного берега р. Шача (лев. приток р. Цна, лев. притока р. Мокша). Разрушается размывами берега, молодыми оврагами, площадь сохранившейся части ок. 1300 кв.м, выс. над рекой до 20 м. Оборонительные сооружения не сохранились. Культ. слой с прослойками угля и песка достигает мощности 1 м. Керамика лепная, баночной формы, с рогожными и сетчатыми отпечатками на внешней поверхности, иногда с орнаментом под горлом из отпечатков гребенчатого и других штампов, городецкой к-ры, обломок каменной литейной формы, глиняное пряслице, небольшой железный нож.

Арх. ИА: № 2304. Л. 1-31.

1018 (116). БОРКИ. СЕЛИЩЕ 1, кон. 1-го — нач. 2-го тыс. н.э., 14-17 вв. Центр. часть с., 60 м к В от зданий участковой больницы, мыс первой надпойменной террасы лев. берега р. Цна (лев. приток р. Мокша) при вхождении в

ее пойму р. Шача, 3,2 км к З от русла Цны. Размеры ок. 120x40 м, выс. над поймой 3-5 м. Культ. слой до 0,5 м. Керамика лепная, слабо обжигана, горшковидной формы, без орнамента, предположительно финно-угорская кон. 1-го — нач. 2-го тыс. н.э., гончарная позднесредневековая, обломки кричного железа.

Панин Н.И. 1958. С. 49-59; Арх. ИА: Отчет В.М. Буланкина за 1990 г. Л. 1-3; Паспорт.

1019 (117). БОРКИ. СЕЛИЩЕ 2, кон. 1-го — нач. 2-го тыс. н.э. Вост. окраина с., 1 км к С от зданий участковой больницы, склон лев. берега р. Цна (лев. приток р. Мокша), близ спрямленного участка русла р. Шача. Размеры ок. 160x60 м, выс. над поймой 3-6 м. Культ. слой до 0,35 м. Керамика лепная, слабо обожженная, горшковидной формы, без орнамента, иногда с заглаженной поверхностью, предположительно финно-угорская кон. 1-го — нач. 2-го тыс. н.э.

Арх. ИА: Отчет В.М. Буланкина за 1990 г. Л. 3,4; Паспорт.

1020 (118). БОРКИ. СЕЛИЩЕ 3, р.ж.в., 3-я четв. 1-го тыс. н.э. Вост. окраина с., 1,3 км к СВ от зданий участковой больницы, лев. берег р. Цна (лев. приток р. Мокша) близ спрямленного русла р. Шача. Площадь распространения подъемного материала 90x25 м, выс. над поймой до 20 м. Культ. слой до 0,35 м. Керамика лепная, преимущественно баночной формы, с сетчатыми отпечатками на внешней поверхности и гладкостенная, иногда

с орнаментацией из оттисков гладкого штампа, предположительно городецкой к-ры.

Арх. ИА: Отчет В.М. Буланкина за 1990 г. Л. 4,5; Паспорт.

1021 (16). ВАЖНАЯ. ПОСЕЛЕНИЕ 1, эпоха бронзы. Сев.-вост. окраина д., лев. берег р. Выша (прав. приток р. Цна, лев. притока р. Мокша). Протянулось вдоль берега, размеры ок. 110x30 м, выс. над рекой до 8 м. Культ. слой 0,4-0,6 м. Керамика лепная, баночной и горшковидной форм, имеющая закраины у дна и орнамент в верхней части сосудов в виде небольших ямчатых вдавлений и "жемчужин", поздняковской к-ры, кремневые отщепы.

Паспорт.

1022 (17). ВАЖНАЯ. ПОСЕЛЕНИЕ 2, эпоха бронзы. 0,17 км к ЮВ от юго-вост. окраины д., лев. берег р. Выша (прав. приток р. Цна, лев. притока р. Мокша), 0,15 км к З от старицы. Протянулось вдоль берега старицы, размеры 95x50 м, выс. над старицей 4 м. Южн. часть памятника распаивается. Культ. слой до 0,5 м, слабо выражен. Керамика лепная без орнамента, предположительно эпохи бронзы, фрагмент кремневого тесла, обломки шлифовальных плит, кремневые отщепы.

Паспорт.

1023 (18). ВАЖНАЯ. ПОСЕЛЕНИЕ 3, эпоха бронзы. 0,27 км к ЮВ от юго-вост. окраины д.,

дюнообразное всхолмление лев. берега р. Выша (прав. приток р. Цна, лев. притока р. Мокша), к С и З от старицы. Протянулось вдоль берега, размеры ок. 300x100 м, выс. над старицей 8 м. Распахивается. Культ. слой 0,2-0,3 м, сильно нарушен распашкой. Керамика лепная, со шнуровым орнаментом, предположительно балановской к-ры эпохи бронзы, лепная баночной и горшковидной форм, преимущественно плоскодонная, с орнаментацией из округлых, треугольных и овальных вдавлений, "жемчужин", оттисков зубчатого штампа, нарезок, поздняковской к-ры эпохи бронзы, глиняные грузила, кремневые скребки, скобель, обломок диоритового топора, кремневые отщепы, небольшой слиток бронзы.

Паспорт.

1024 (15). ВАЖНАЯ. ПОСЕЛЕНИЕ 4, эпоха бронзы, 14-17 вв. 0,3 км к С от сев. окраины д., высокая терраса лев. берега р. Выша (прав. приток р. Цна, лев. притока р. Мокша), у старицы. Протянулось вдоль берега, размеры ок. 130x40 м, выс. над рекой 12 м. Распахивается. Под пахотным слоем местами сохранился слабо выраженный культ. слой толщиной до 0,25 м. Керамика лепная, без орнамента и с орнаментацией из оттисков зубчатого штампа, эпохи бронзы, гончарная позднесредневековая, кремневые отщепы.

Паспорт.

1025 (19). ВАЖНАЯ. ПОСЕЛЕНИЕ 5, эпоха бронзы, р.ж.в.

0,6 км к Ю от д., лев. берег р. Выша (прав. приток р. Цна, лев. притока р. Мокша). Протянулось вдоль берега, размеры ок. 140x30 м, выс. над рекой 9-10 м. Распахивается. Под пахотным горизонтом местами сохранился непотревоженный культ. слой толщиной до 0,1 м. Керамика лепная без орнамента, предположительно эпохи бронзы, а также более грубая и толстостенная, отнесенная к городецкой к-ре р.ж.в., кремневые отщепы.

Паспорт.

1026 (20). ВАЖНАЯ. ПОСЕЛЕНИЕ 6, эпоха бронзы. 0,4 км к ЮЗ от южн. окраины д., 1,3 км к ССВ от сев. окраины д. Жданная, 1 км к ЮЮЗ от б. Вышинского м-ря, первая надпойменная терраса лев. берега р. Выша (прав. приток р. Цна, лев. притока р. Мокша). Размеры ок. 110x25 м, выс. над поймой 5 м. Распахивается. Местами под пахотным горизонтом сохранился культ. слой толщиной до 0,4 м. Керамика лепная плоскодонная, преимущественно баночной формы, с орнаментом из зацепов и пальцевых вдавлений в верхней части сосудов, предположительно эпохи бронзы.

Паспорт.

1027 (14). ВАЖНАЯ. СЕЛИЩЕ, 14-17 вв. 0,6 км к С от сев. окраины д., лев. берег р. Выша (прав. приток р. Цна, лев. притока р. Мокша). Протянулось вдоль берега, размеры ок. 130x25 м, выс. над рекой 6-7 м. Распахивается.

Керамика гончарная поздне-средневековая.

Паспорт.

1028 (9). ВАША (БИРЮКОВКА). ПОСЕЛЕНИЕ 1, эпоха бронзы, р.ж.в., кон. 1-го — нач. 2-го тыс. н.э. 0,5 км к СЗ от сев. окраины д., мысовидный выступ первой надпойменной террасы прав. берега р. Идовка (прав. приток р. Цна, лев. притока р. Мокша). Площадь ок. 22000 кв. м, выс. над поймой 1-2 м. Нарушено лесопосадками. Культ. слой до 0,5 м, черного цвета в верхней части, светло-серого — в нижней. Керамика лепная, баночных и остроруберных форм, отнесенная к срубной, поздняяковской и примокшанской к-рам эпохи бронзы, лепная, баночной формы, с рогожными отпечатками на внешней поверхности, городецкой к-ры р.ж.в., небольшое количество лепных горшков, которые могут быть датированы кон. 1-го — нач. 2-го тыс. н.э., и отнесены к местному финноугорскому населению.

Арх. ИА: № 2910. Л. 1-47.

1029 (12). ВАША (БИРЮКОВКА). ПОСЕЛЕНИЕ 2, неолит, эпоха бронзы, р.ж.в. Юго-вост. окраина д., 40 м к СЗ от моста через безымянный руч., первая надпойменная терраса прав. берега р. Цна (лев. приток р. Мокша). Протянулось вдоль берега, размеры 135x30 м, выс. над рекой 5 м. Культ. слой до 0,35 м. Керамика лепная неолитическая с ямочно-гребчатой орнаментацией, предполо-

жительно рязанской к-ры, лепная без орнамента, с частично залощенной или заглаженной поверхностью, предположительно эпохи бронзы, лепная толстостенная с сетчатыми отпечатками на внешней поверхности, городецкой к-ры, кремневые скребки, скобели, обломки других орудий, ножевидные пластины и отщепы.

Паспорт.

1030 (10). ВАША (БИРЮКОВКА). ПОСЕЛЕНИЕ 3, эпоха бронзы, р.ж.в., 3-я четв. 1-го тыс. н.э. 0,6 км к С от д., прав. берег р. Идовка, прав. притока р. Цна (лев. приток р. Мокша). Размеры ок. 95x65 м, выс. над рекой до 11 м. Культ. слой до 0,25 м. Керамика лепная тонкостенная, орнаментированная овальными вдавлениями, с насечками по краю слегка отогнутого наружу венчика, предположительно эпохи бронзы, лепная толстостенная, преимущественно гладкостенная, горшковидной формы, без орнамента, иногда с заглаженной и подлощенной поверхностью, реже — с рогожными и сетчатыми отпечатками на внешней поверхности, городецкой к-ры.

Паспорт.

1031 (5). ВАША (БИРЮКОВКА). ПОСЕЛЕНИЕ 4, эпоха бронзы. Ок. 0,8 км к СЗ от д., склон прав. берега р. Цна (лев. приток р. Мокша), 0,2 км ниже устья р. Идовка. Протянулось вдоль берега, размеры ок. 112x30 м, выс. над рекой 10 м. Вост. часть памят-

ника поросла сосновым лесом. Культ. слой до 0,5 м. Керамика лепная, с орнаментом из вдавлений подтреугольной формы и тонких насечек по краю слегка отогнутого наружу венчика, предположительно эпохи бронзы, кремневые отщепы.

Паспорт.

1032 (6). ВАША (БИРЮКОВКА). ПОСЕЛЕНИЕ 5, эпоха бронзы. Ок. 1 км к СЗ от д., прав. берег р. Цна (лев. приток р. Мокша), вост. берег затона. Размеры ок. 105x20 м, выс. над рекой 10 м. Культ. слой до 0,25 м. Керамика лепная, с органическими примесями в глиняном тесте, без орнамента, предположительно эпохи бронзы, кремневые отщепы.

Паспорт.

1033 (7). ВАША (БИРЮКОВКА). ПОСЕЛЕНИЕ 6, эпоха бронзы, р.ж.в., 3-я четв. 1-го тыс. н.э. 1,2 км к СЗ от сев. окраины д., склон прав. берега р. Цна (лев. приток р. Мокша). Размеры 70x30 м, выс. над рекой 2-10 м. Культ. слой до 0,3 м, слабо выражен. Керамика лепная тонкостенная, с орнаментом из прорисованных линий и неорнаментированная, предположительно эпохи бронзы, лепная горшковидной формы, более толстостенная, иногда с лощением на внешней поверхности, без орнамента, городецкой к-ры, кремневые отщепы.

Паспорт.

1034 (8). ВАША (БИРЮКОВКА). ПОСЕЛЕНИЕ 7, эпоха бронзы. 1,7 км к СЗ от сев. окраины д., 1,6 км к СВ от вост. окраины д. Новоселки, прав. берега р. Цна (лев. приток р. Мокша), прав. берег безымянного руч. Протянулось вдоль берега, размеры ок. 120x35 м, выс. над рекой до 7 м. Культ. слой до 0,2 м. Керамика лепная, с органическими примесями в глиняном тесте, орнаментированная елочным узором, выполненным нарезными линиями, и треугольными вдавлениями, кремневые пластины с подработкой ретушью, отщепы, шлифовальная плита.

Паспорт.

1035 (11). ВАША (БИРЮКОВКА). СЕЛИЩЕ, кон. 1-го — нач. 2-го тыс. н.э. 0,7 км к СВ от сев. окраины д., прав. берег р. Идовка (прав. приток р. Цна, лев. притока р. Мокша), к С от заболоченной старицы. Размеры ок. 70x50 м, выс. над рекой 3 м. Центр. часть памятника нарушена старыми ямами. Культ. слой до 0,25 м. Керамика лепная, горшковидной формы, с прямыми или слегка отогнутыми наружу венчиками, без орнамента, предположительно финно-угорская кон. 1-го — нач. 2-го тыс. н.э.

Паспорт.

1036 (1). В. ПОДСОСЕНКИ. МЕСТОНАХОЖДЕНИЕ, палеолит. 0,38 км к З от ц. с., лев. высокий (до 30 м) коренной берег р. Алешня (прав. приток р. Цна,

лев. притока р. Мокша). В обнажениях оврага на глуб. 3,5-4,2 м от современной поверхности, в слое желто-коричневого суглинка с включениями отдельных угольков обнаружены кости мамонта, сев. оленя, зайца, а также кремни, часть из которых имеют следы искусственной обработки. По мнению А.В. Трусова, здесь вероятно наличие палеолитической стоянки.

Милонов Н.П. 1947. С. 90,91; Грехова Л.В. 1970. С. 18,19; Грехова Л.В., Полякова Г.Ф., Раушенбах В.М., Цветкова И.К. 1970. С. 253. № 86; Арх. ИА: № 12991. Л. 6-11.

1037 (2) В. ПОДСОСЕНКИ. СТОЯНКА, неолит. По сведениям Н.П. Милованова 1940-х гг., расположена между с. и д. Федяево, на берегу руч., лев. притока р. Алешня (лев. приток р. Цна, лев. притока р. Мокша). Найдены обломки сосудов с ямочно-гребенчатой орнаментацией, кремневые орудия.

Милонов Н.П. 1949. С. 20.

1038 (128). ВЕСЕЛЫЙ. СТОЯНКА (ШАМОРГА 7), неолит. 3 км к СЗ от пос., 4,7 км к С от д. Сявель, вост. часть обширного останца первой надпойменной террасы прав. берега р. Цна (лев. приток р. Мокша), занятого Шаморгским лесом. Протянулось вдоль края останца в направлении ССВ-ЮЮЗ, размеры ок. 120x40 м, выс. над поймой 2,0-2,5 м. Культ. слой 0,2-0,5 м. Керамика лепная, с ямочно-гребенчатой орнаментацией, рязанской к-ры, кремневые отщепы, обломок каменной шлифовальной плиты.

Арх. ИА: Отчет В.П. Челяпова за 1989 г. Л. 28,29; Паспорт.

1039 (131) ВЕСЕЛЫЙ. ПОСЕЛЕНИЕ 1, эпоха бронзы. 0,65 км к СЗ от пос., надпойменная терраса прав. берега р. Цна (лев. приток р. Мокша), у юго-вост. оконечности болота Лепень, прав. берег оврага, урочи. Мурындино, терр. городища 1 (см.). При зачистке обнажений культ. слоя на городище Н.И. Паниным в предматериковом слое (песчаный суглинок с включениями угольков) обнаружены обломки лепных сосудов эпохи бронзы с утолщенными и отогнутыми наружу венчиками, украшенными нарезным и зубчатым орнаментом, а также каменные орудия.

Арх. ИА: № 3089. Л. 40-45.

1040 (125). ВЕСЕЛЫЙ. ПОСЕЛЕНИЕ 2 (ШАМОРГА 6), эпоха бронзы. 3,3 км к СЗ от пос., 4,5 км к СВ от Борковской ГЭС, 5 км к С от д. Сявель, вост. часть обширного останца первой надпойменной террасы прав. берега р. Цна (лев. приток р. Мокша), занятого Шаморгским лесом. Протянулось вдоль края останца с С на Ю, размеры ок. 120x40 м, выс. над поймой 1-3 м. Культ. слой до 0,4 м. Керамика лепная, преимущественно без орнамента, предположительно эпохи бронзы, кремневые отщепы.

Арх. ИА: Отчет В.П. Челяпова за 1989 г. Л. 27,28; Паспорт.

1041 (126). ВЕСЕЛЫЙ. ПОСЕЛЕНИЕ 3 (ШАМОРГА

17), эпоха бронзы. 3,4 км к З от пос., 3,4 км к ВСВ от Борковской ГЭС, 3,5 км к С от д. Сявель, юго-вост. часть обширного останца первой надпойменной террасы прав. берега р. Цна (лев. приток р. Мокша), занятого Шаморгским лесом, у сев.-вост. оконечности пойменного оз. Илюшкино (Поповское). Занимает мысовидный выступ останца, протянулось с СЗ на ЮВ, размеры ок. 90x30 м, выс. над оз. 3-4 м. Культ. слой слабо выражен. Керамика лепная, без орнамента, предположительно эпохи бронзы, кремневые отщепы.

Арх. ИА: Отчет В.П. Челяпова за 1989 г. Л. 37,38; Паспорт.

1042 (127). ВЕСЕЛЫЙ. ПОСЕЛЕНИЕ 4 (ШАМОРГАК 18), эпоха бронзы. 3,2 км к ЗСЗ от пос., 4 км к С от д. Сявель, юго-вост. часть обширного останца первой надпойменной террасы прав. берега р. Цна (лев. приток р. Мокша), занятого Шаморгским лесом, 0,5 км к С от поселения 3 (см.). Занимает мысовидный выступ останца к С от заболоченной старицы, размеры ок. 75x30 м, выс. над старицей 2,0-2,5 м. Культ. слой до 0,2 м, слабо гумусирован. Керамика лепная без орнамента, предположительно эпохи бронзы, кремневые отщепы.

Арх. ИА: Отчет В.П. Челяпова за 1989 г. Л. 38,39; Паспорт.

1043 (132). ВЕСЕЛЫЙ. ГОРОДИЩЕ 1, р.ж.в. 0,65 км к СЗ от пос., надпойменная терраса прав. берега р. Цна (лев. приток р.

Мокша), у юго-вост. оконечности болота Лепень, прав. берег оврага, уроч. Мурындино. Площадка подтреугольная в плане, 55x45 м, вытянута в направлении ЮЮВ-ССЗ,

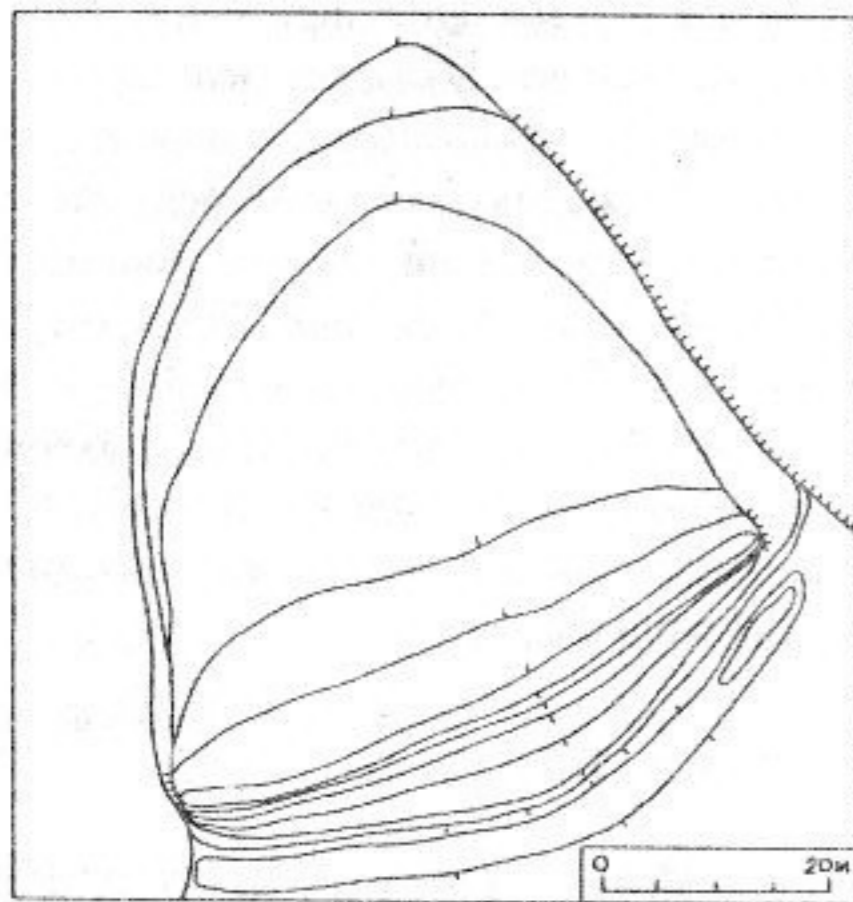


Рис. 26. Веселый. Городище 1

выс. над болотом 8-9 м, с напольной юго-юго-вост. стороны — вал выс. до 2,4 м и сильно заплывший ров перед ним. Культ. слой 0,8-1,7 м. Керамика лепная, преимущественно баночной формы, с рогожными отпечатками на внешней поверхности, городецкой к-ры, глиняные пряслица, обломки льячек, неопределенные железные предметы. Городище располагается на месте поселения 1 (см.). эпохи бронзы.

Арх. ИА: № 3089. Л. 1-47.

1044 (133). ВЕСЕЛЫЙ. ГОРОДИЩЕ 2, р.ж.в. 0,85 км к З от юго-зап. окраины пос., надпойменная терраса прав. берега р. Цна (лев. приток р. Мокша), юго-вост. оконечности болота Лепень, на

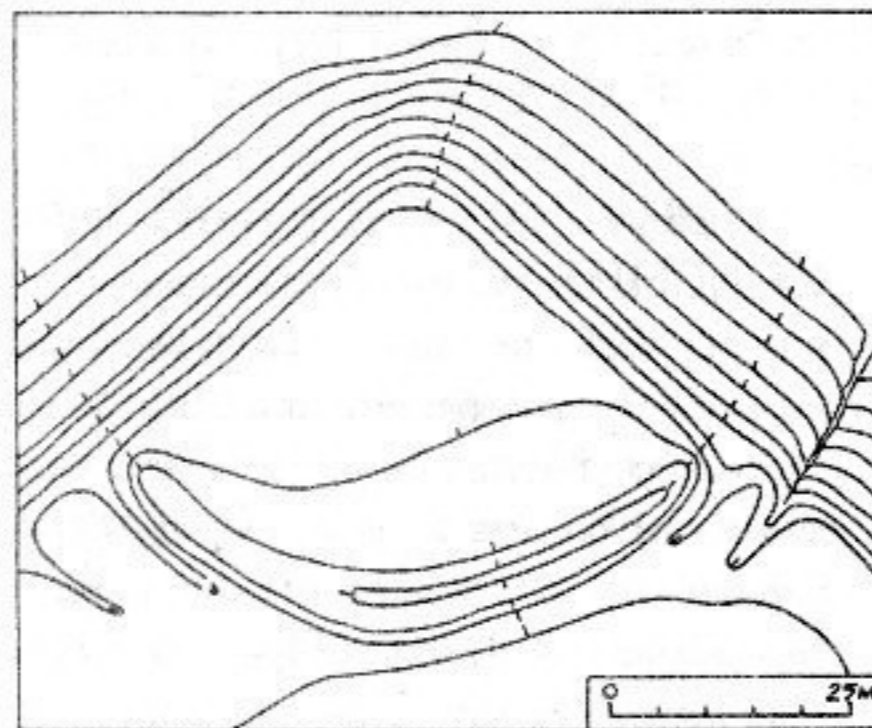


Рис. 27. Веселый. Городище 2

берегу оврага Усынок. Площадка подтреугольная в плане, ок. 55x35 м, вытянута с С на Ю, выс. над болотом 9-11 м, с напольной южн. стороны — дугообразный вал выс. 1,0-1,6 м и ров перед ним глуб. до 1,5 м при ширине 4,4-6,6 м. Культ. слой до 0,6 м. Керамика лепная, преимущественно баночной формы, с рогожными отпечатками на внешней поверхности, городецкой к-ры.

Арх. ИА: № 3333. Л. 1-12.

1045 (129). ВЕСЕЛЫЙ. СЕЛИЩЕ 1, р.ж.в. 0,6 км к СЗ от сев. окраины пос., надпойменная терраса прав. берега р. Цна (лев. приток р. Мокша), у юго-вост. оконечности болота Лепень, 65-70 м к ЮЗ от городища 1 (см.). Располагается на краю террасы, с Ю ограничено оврагом, размеры ок. 280x210 м, выс. над болотом 8-9 м. Культ. слой до 0,2 м. Керамика лепная, баночной формы, с рогожными и сетчатыми отпечатками на

внешней поверхности, городецкой к-ры.

Арх. ИА: № 13376. Л. 28,29.

1046 (130). ВЕСЕЛЫЙ. СЕЛИЩЕ 2, 2-я пол. 1-го — нач. 2-го тыс. н.э. 0,9 км к З от юго-зап. окраины пос., надпойменная терраса прав. берега р. Цна (лев. приток р. Мокша), у юго-вост. оконечности болота Лепень, 90 м к ЮЗ от городища 2 (см.). Протянулось вдоль края террасы с СВ на ЮЗ, размеры ок. 170x100 м, выс. над болотом 9-11 м. Распахивается. Культ. слой до 0,4 м, нарушен распашкой. Керамика лепная, горшковидной и мискообразной форм, с примесью шамота в глиняном тесте, без орнамента, предположительно финно-угорская кон. 1-го — нач. 2-го тыс. н.э.

Арх. ИА: № 13376. Л. 27,28.

1047 (169). ВЫСОКОЕ. СЕЛИЩЕ 1, р.ж.в., 3-я четв. 1-го тыс. н.э., 14-17 вв. У сев. окраины с., лев. коренной берег р. Цна (лев. приток р. Мокша), лев. берег безымянного руч. Протянулось с С на Ю, размеры ок. 280x110 м, выс. над руч. до 24 м. Сев. и сев.-вост. части памятника разрушаются осыпями. Культ. слой 0,4-0,5 м. Керамика лепная, с рогожными и сетчатыми отпечатками на внешней поверхности и гладкостенная, городецкой к-ры, гончарная позднесредневековая, в т.ч. сероглиняная, белоглиняная и чернолощенная, преимущественно 16-17 вв.

Арх. ИА: № 13376. Л. 3,4.

1048 (170). ВЫСОКОЕ. СЕЛИЩЕ 2, 14-17 вв. Вост. окраина с., лев. коренной берег р. Цна (лев. приток р. Мокша), к З от старичного оз. Протянулось вдоль края коренного берега, размеры ок. 370x90 м, выс. над оз. ок. 20 м. Распахивается под огороды, в береговой части разрушается осыпями. Культ. слой до 0,25 м. Керамика гончарная позднесредневековая, преимущественно 16-17 вв., в т.ч. белоглиняная и чернолощенная.

Арх. ИА: № 13376. Л. 4,5.

1049 (13). ВЫША. ПОСЕЛЕНИЕ, неолит, р.ж.в., 2-я пол. 1-го — нач. 2-го тыс. н.э. У сев. окраины д., мыс первой надпойменной террасы прав. берега р. Цна (лев. приток р. Мокша) при впадении в нее р. Выша. Протянулось с С на Ю, размеры ок. 145x90 м, выс. над рекой 6 м. Культ. слой до 0,8 м. Керамика лепная, с ямочно-гребенчатой орнаментацией, неолитической рязанской к-ры, лепная баночной формы, с рогожными и сетчатыми отпечатками на внешней поверхности, а также горшковидная гладкостенная, городецкой к-ры, горшковидная и мискообразная, с примесью шамота в глиняном тесте, без орнамента, предположительно финно-угорская кон. 1-го — нач. 2-го тыс. н.э., кремневые ножевидные пластины, железные шлаки.

Арх. ИА: № 2513. Л. 1-30.

1050 (160). ГУБКОЛЬ. СЕЛИЩЕ, 14-17 вв. Зап. окраина д., первая надпойменная терраса лев.

берега р. Цна (лев. приток р. Мокша). Протянулось вдоль подножья высокой террасы с С на Ю, размеры ок. 330x50-80 м. Распахивается. Культ. слой до 0,5 м, в верхней части нарушен распашкой. Керамика гончарная позднесредневековая, в т.ч. белоглиняная и чернолощенная 16-17 вв.

Арх. ИА: № 13376. Л. 5.

1051 (106). ЖЕЛАННОЕ. ПОСЕЛЕНИЕ 1, эпоха бронзы. 1,4 км к ВЮВ от ц. с., 0,8 км к ССВ от его юго-вост. окраины, невысокая пойменная грива лев. берега р. Выша, прав. притока р. Цна (лев. приток р. Мокша), к З от мелиоративного канала. Размеры ок. 60x40 м, выс. над поймой 0,5 м. Культ. слой до 0,4 м. Керамика лепная тонкостенная, преимущественно без орнамента, иногда с насечками по венчику, предположительно эпохи бронзы, кремневые отщепы, фрагменты сгоревшего дерева, кости животных.

Арх. ИА: Отчет В.М. Буланкина за 1991 г. Л. 16,17; Паспорт.

1052 (107). ЖЕЛАННОЕ. ПОСЕЛЕНИЕ 2, неолит, эпоха бронзы, 14-17 вв. 0,37 км к В от сев.-вост. окраины с., невысокое всхолмление в пойме лев. берега р. Выша, прав. приток р. Цна (лев. приток р. Мокша), 0,75 км от русла, 0,6 км от вост. берега пойменного оз. Б. Икорка. Размеры 160x60 м, выс. над поймой ок. 1 м. Зап. часть памятника нарушена мелиоративным каналом. Культ.

слой до 0,4 м, слабо выражен. Керамика лепная, с ямочно-гребенчатой орнаментацией, неолитической рязанской к-ры, лепная плоскодонная, без орнамента или с орнаментацией из ямчатых вдавлений, предположительно эпохи бронзы, гончарная позднесредневековая, кремневые шлифованное желобчатое долото, отщепы, обломки костей.

Арх. ИА: Отчет В.М. Буланкина за 1991 г. Л. 17,18; Паспорт.

1053 (108). ЖЕЛАННОЕ. ПОСЕЛЕНИЕ 3, эпоха бронзы, 14-17 вв. 0,65 км к СВ от сев.-вост. окраины с., небольшое всхолмление в пойме лев. берега р. Выша, прав. притока р. Цна (лев. приток р. Мокша), 0,2 км к СВ от вост. берега пойменного оз. Б. Икорка, у поворота мелиоративного канала. Размеры 100x80 м, выс. над поймой до 1,5 м. Культ. слой до 0,2 м. Керамика лепная плоскодонная, со слабо отогнутыми венчиками и орнаментом из оттисков веревочки и нарезок, эпохи бронзы, гончарная позднесредневековая, преимущественно белоглиняная и чернолощенная 16-17 вв.

Арх. ИА: Отчет В.М. Буланкина за 1991 г. Л. 18,19; Паспорт.

1054 (109). ЖЕЛАННОЕ. ПОСЕЛЕНИЕ 4, эпоха бронзы. 0,46 км к В от сев.-вост. окраины с., небольшое всхолмление в пойме лев. берега р. Выша, прав. притока р. Цна (лев. приток р. Мокша), 0,25 км от современного русла, берег старого русла, 0,23 км к В от вост. берега пойменного оз. Б.

Икорка. Размеры ок. 80x60 м, выс. над поймой до 0,8 м. Южн. часть памятника распахивается. Культ. слой до 0,3 м, слабо выражен. Керамика лепная плоскодонная, преимущественно без орнамента, предположительно эпохи бронзы, кремневые отщепы.

Арх. ИА: Отчет В.М. Буланкина за 1991 г. Л. 19,20; Паспорт.

1055 (110). ЖЕЛАННОЕ. ПОСЕЛЕНИЕ 5, эпоха бронзы, 14-17 вв. 0,6 км к В от сев.-вост. окраины с., невысокое всхолмление в пойме лев. берега р. Выша, прав. притока р. Цна (лев. приток р. Мокша), 0,7 км от современного русла, берег старого русла, 0,4 км к В от вост. оконечности пойменного оз. Б. Икорка. Размеры ок. 130x40 м, выс. над поймой 1 м. Культ. слой до 0,35 м, слабо выражен. Керамика лепная, с примесями дресвы и шамота в тесте, орнаментированная оттисками зубчатого штампа и без орнамента, эпохи бронзы, гончарная позднесредневековая, в т.ч. сероглиняная и белоглиняная, преимущественно 16-17 вв.

Арх. ИА: Отчет В.М. Буланкина за 1991 г. Л. 21; Паспорт.

1056 (111). ЖЕЛАННОЕ. ПОСЕЛЕНИЕ 6, эпоха бронзы. 0,8 км к ЮВ от сев.-вост. окраины с., невысокое всхолмление в пойме лев. берега р. Выша, прав. притока р. Цна (лев. приток р. Мокша), 0,75 км от современного русла, берег старого русла. Размеры ок. 100x40 м, выс. над поймой 1 м. Частично распахивается. Культ. слой

до 0,25 м, на значительной части памятника нарушен распашкой. Керамика лепная, с орнаментом из оттисков зубчатого штампа и неорнаментированная, предположительно эпохи бронзы, кремневые скребки, нуклеус, отщепы и пластины, каменное шлифованное долото.

Арх. ИА: Отчет В.М. Буланкина за 1991 г. Л. 21,22; Паспорт.

1057 (105). ЖЕЛАННОЕ. ПОСЕЛЕНИЕ 7, эпоха бронзы, 14-17 вв. Терр. с., 0,6 км от его зап. окраины, 0,2 км к СЗ от ц., 90 м к С от здания школы, первая надпойменная терраса лев. берега р. Выша, прав. притока р. Цна (лев. приток р. Мокша). Размеры 120x50 м, выс. над поймой 4-6 м. Памятник ограничен с С глубокой ложбиной. Распахивается под огороды. Культ. слой до 0,25 м, в значительной мере нарушен распашкой. Керамика лепная, без орнамента, предположительно эпохи бронзы, гончарная позднесредневековая, в т.ч. белоглиняная и чернолощенная, преимущественно 16-17 вв. кремневые отщепы.

Арх. ИА: Отчет В.М. Буланкина за 1991 г. Л. 15,16; Паспорт.

1058 (104). ЖЕЛАННОЕ. СЕЛИЩЕ, р.ж.в., 3-я четв. 1-го тыс. н.э. 0,5 км к В от сев.-вост. окраины с., невысокое всхолмление в пойме лев. берега р. Выша, прав. притока р. Цна (лев. приток р. Мокша), 0,7 км от современного русла, берег древнего русла, 0,2 км к В от вост. оконечности пойменного оз. Б. Икорка. Размеры 135x20 м,

выс. над поймой 1 м. Культ. слой до 0,35 м. Керамика лепная, преимущественно горшковидной формы, с прямыми или слабо отогнутыми наружу венчиками, без орнамента, а также баночной формы, с сетчатыми отпечатками на внешней поверхности, городецкой к-ры.

Арх. ИА: Отчет В.М. Буланкина за 1991 г. Л. 20; Паспорт.

1059 (155). КАШИРИНО. ПОСЕЛЕНИЕ 1, эпоха бронзы, р.ж.в. 0,2 км к ССЗ от сев. окраины д., пойменная грива лев. берега р. Выша, прав. притока р. Цна (лев. приток р. Мокша), между береговой линией и старичным оз. Каширино. Размеры ок. 150x30 м, выс. над поймой 1 м. Распахивается. Культ. слой до 0,5 м, в верхней части нарушен распашкой. Керамика лепная, в т.ч. плоскодонная, с гребенчатым, нарезным и другими видами орнамента, отнесенная к эпохе бронзы, лепная толстостенная, преимущественно баночной формы, с рогожными и сетчатыми отпечатками на внешней поверхности, городецкой к-ры, кремневые ножи, скребки, проковка, фрагмент диоритового шлифованного топора, каменные терочник, отбойник и т.п.

Арх. ИА: № 366. Л. 1.12; Отчет В.М. Буланкина за 1991 г. Л. 23,24; Паспорт.

1060 (156). КАШИРИНО. ПОСЕЛЕНИЕ 2, эпоха бронзы, 14-17 вв. 0,9 км к СЗ от сев. окраины д., 0,9 км к ЮВ от южн. окраины с. Желанное, невысокое всхолмление в пойме лев. берега р. Выша, прав. притока р. Цна (лев.

приток р. Мокша), 0,6 км от русла. Размеры ок. 95x40 м, выс. над поймой 1,5 м. Большая часть площади памятника распахивается. Культ. слой 0,25 м, слабо выражен, нарушен распашкой. Керамика лепная плоскодонная, с примесью песка, шамота и дресвы в глиняном тесте, с прямыми, утоньшенными в верхней части венчиками, орнаментированная оттисками зубчатого штампа и нарезками, предположительно примокшанского типа, гончарная позднесредневековая, в т.ч. сероглиняная и чернолощенная, гл. обр. 16-17 вв.

Арх. ИА: Отчет В.М. Буланкина за 1991 г. Л. 22,23; Паспорт.

1061 (157). КАШИРИНО. ПОСЕЛЕНИЕ 3, эпоха бронзы. 0,15 км к СВ от сев. окраины д., невысокая пойменная грива лев. берега р. Выша, прав. притока р. Цна (лев. приток р. Мокша), 0,13 км от современного русла, берег старого русла. Размеры ок. 110x35 м, выс. над поймой 1 м. Нарушено грунтовой дорогой в с., Желанное. Культ. слой до 0,35 м. Керамика лепная плоскодонная, с примесью песка, дресвы и шамота в глиняном тесте, с прямыми, утоньшенными в верхней части венчиками, орнаментированная ямчатыми вдавлениями, отпечатками зубчатого штампа, нарезками, предположительно примокшанского типа.

Арх. ИА: Отчет В.М. Буланкина за 1991 г.; Паспорт.

1062 (158). КАШИРИНО. ПОСЕЛЕНИЕ 4, эпоха бронзы.

0,3 км к СЗ от сев. окраины д., небольшое всхолмление в пойме лев. берега р. Выша, прав. притока р. Цна (лев. приток р. Мокша), лев. берег ее древнего русла. Размеры ок. 55x25 м, выс. над поймой 1 м. Распахивается. Керамика лепная плоскодонная, с сетчатыми отпечатками и штриховкой на внешней поверхности, без орнамента, эпохи бронзы.

Арх. ИА: Отчет В.М. Буланкина за 1991 г. Л. 25; Паспорт.

1063 (159). КАШИРИНО. СЕЛИЩЕ, р.ж.в. 0,7 км к СВ от сев. окраины д., противоположный от нее прав. берег р. Выша, прав. притока р. Цна (лев. приток р. Мокша), вост. берег пойменного оз. Затон, у подножья высокого известнякового останца. Поверхность памятника поросла лесом, нарушена дорогой. Культ. слой до 0,2 м. Керамика лепная толстостенная, преимущественно баночной формы, с примесью крупных частиц известняка в глиняном тесте, без орнамента, предположительно р.ж.в.

Арх. ИА: Отчет В.М. Буланкина за 1991 г. Л. 25,26; Паспорт.

1064 (190). КЕРМИСЬ. ГОРОДИЩЕ. По данным кон. 19 в., расположено близ с., в низком болотистом месте. Площадка вытянутой формы. с СВ и Ю — валы.

Спицын А.А. 1894. С. 240.

1065 (135). ЛЕПЕНЬ. СЕЛИЩЕ 1, 2-я пол. 1-го — нач. 2-го тыс. н.э. 0,2 км к ЮЗ от пос.,

1,2 км к СВ от зап. окраины д. Сявель, надпойменная терраса прав. берега р. Цна (лев. приток р. Мокша), у вост. оконечности болота Лепень. Протянулось вдоль края террасы, размеры ок. 90x40 м, выс. над болотом 5 м. Культ. слой 0,20-0,25 м. Керамика лепная, горшковидной формы, предположительно финно-угорская 2-й пол. 1-го — нач. 2-го тыс. н.э.

Арх. ИА: № 13376. Л. 26.

1066 (134). ЛЕПЕНЬ. СЕЛИЩЕ 2, р.ж.в., 3-я четв. 1-го тыс. н.э. 0,7 км к ССЗ от пос., 3 км к ЮЗ от пос. Веселый, надпойменная терраса прав. берега р. Цна (лев. приток р. Мокша), у вост. окраины болота Лепень. Протянулось вдоль края террасы, размеры ок. 150x40 м, выс. над болотом 3-7 м. Нарушено ямами. Культ. слой до 0,3 м. Керамика лепная, баночной и горшковидной формы, с рогожными отпечатками на внешней поверхности и гладкостенная, городецкой к-ры.

Арх. ИА: № 13376. Л. 27.

1067 (4). ЛЕСНАЯ СЛОБОДА. ПОСЕЛЕНИЕ, эпоха бронзы, 14-17 вв. Сев.-зап. окраина д., 1 км к Ю от моста на шоссе Москва-Самара, прав. коренной берег р. Цна (лев. приток р. Мокша), уроч. Бугор Старина. Протянулось вдоль края берега с С на Ю, с С ограничено оврагом, по дну которого протекает безымянный руч., размеры ок. 210x100 м, выс. над рекой 10-12 м. Частично занято строениями, распахивается под ого-

роды. Культ. слой 0,2 м, нарушен распашкой. Керамика лепная, без орнамента, предположительно эпохи бронзы, гончарная позднесредневековая, кремневые скребки и отщепы.

Арх. ИА: № 12173. Л. 24,25.

1068 (35). ЛЕСНОЕ КО-НОБЕЕВО. СТОЯНКА 1, неолит. По сведениям Н.П. Милонова 1940-х гг., расположена у с., на прав. берегу р. Цна (лев. приток р. Мокша), на дюне. Найдены обломки лепных сосудов с ямочно-гребенчатой орнаментацией, предположительно рязанской к-ры, кремневые скребки, ножевидные пластины, нуклеусы.

Милонов Н.П. 1947. С. 90; 1949. С. 18.

1069 (45). ЛЕСНОЕ КО-НОБЕЕВО. СТОЯНКА 2 (ШАВКА 7), неолит. 1,5 км к В от с., 2 км к СЗ от кордона Шавка, склон первой надпойменной террасы прав. берега р. Цна (лев. приток р. Мокша). Протянулось вдоль края террасы с З на В, размеры ок. 150x30 м, выс. над поймой 1,5-2,0 м. Местами подвергается ветровой эрозии. Культ. слой слабо выражен. На поверхности и в сером песке до глуб. 0,25 м от современной поверхности найдены кремневые скребки и отщепы неолитического облика.

Арх. ИА: № 14325. Л. 24,25.

1070 (46). ЛЕСНОЕ КО-НОБЕЕВО. СТОЯНКА 3 (ШАВКА 6), неолит. 2,2 км к ВЮВ от с., 1,4 км к СЗ от кор-

дона Шавка, мыс первой надпойменной террасы прав. берега р. Цна. Размеры ок. 110x35 м, выс. над поймой 1,5 м. Нарушено ямами и промоинами. Культ. слой до 0,3 м. Кремневые ножевидные пластины и отщепы неолитического облика.

Арх. ИА: № 14325. Л. 16,17.

1071 (47). ЛЕСНОЕ КО-НОБЕЕВО. СТОЯНКА 4 (ШАВКА 13), неолит. 2,4 км к ЮВ от с., 1,5 км к ЗСЗ от кордона Шавка, мысовидный выступ первой надпойменной террасы прав. берега р. Цна (лев. приток р. Мокша). Размеры ок. 100x80 м, выс. над поймой 1-4 м. Культ. слой до 0,25 м. Кремневые отщепы и пластины неолитического облика.

Арх. ИА: Отчет В.П. Челябинова за 1989 г. Л. 18,19; Паспорт.

1072 (36). ЛЕСНОЕ КО-НОБЕЕВО. СТОЯНКА 5, неолит. 0,3 км к ЮВ от юго-вост. окраины с., пойменная грива прав. берега р. Цна (лев. приток р. Мокша), 0,3 км от русла, 100 м к Ю от края надпойменной террасы, у вост. оконечности затона. Размеры ок. 150x40 м, выс. над поймой 1 м. В половодье памятник заливается водой. Культурные остатки залегают в слое желтовато-серого суглинка на глуб. 0,12-0,36 м от современной поверхности, представлены мелкими обломками лепных сосудов и кремневыми отщепами.

Арх. ИА: № 14552. Л. 10,11; Отчет В.М. Буланкина за 1990 г. Л. 6; Паспорт.

1073 (48). ЛЕСНОЕ КО-НОБЕЕВО. СТОЯНКА 6, мезолит, неолит. 1,8 км к В от вост. окраины с., 0,25 км к В от оврага Песчаный, 50 м к С от репера № 27 РГВХ, склон первой надпойменной террасы прав. берега р. Цна (лев. приток р. Мокша), между мостовыми переходами через магистральный канал Н-1. Размеры не определены, выс. над поймой 1-5 м. Культурные остатки залегают в слое темно-серого песка на глуб. 0,35-0,40 м от современной поверхности, представлены орудиями мезолитического или раннеолитического облика, отщепами и пластинами.

Арх. ИА: № 14552. Л. 6.

1074 (49). ЛЕСНОЕ КО-НОБЕЕВО. СТОЯНКА 7, неолит. Ок. 2 км к В от вост. окраины с., склон первой надпойменной террасы прав. берега р. Цна (лев. приток р. Мокша), 100 м к В от стоянки 6 (см.). Размеры не определены, выс. над поймой 1-4 м. Нарушено грунтовой дорогой. Культурные остатки залегают в слое коричневатой супеси на глуб. 0,15-0,40 м от современной поверхности, представлены кремневыми скребками, желобчатым теслом, отщепами.

Арх. ИА: № 14552. Л. 7.

1075 (50). ЛЕСНОЕ КО-НОБЕЕВО. СТОЯНКА 8, мезолит. 2,5 км к В от вост. окраины с., пойма прав. берега р. Цна (лев. приток р. Мокша), мыс, образованный руслом древней, ныне заторфо-

ванной протоки и болотом Шустиха. Размеры не определены, выс. над торфяником до 1,5 м. Нарушена при строительстве мелиоративного магистрального канала, подвергается ветровой эрозии. Культурные остатки залегают в слое коричневатого песка на глуб. 0,25-0,30 м от современной поверхности. Среди находок — кремневые резцы на углу сломанной пластины, комбинированное орудие (резец-скребок), нуклеидное орудие, пластины, в т.ч. с ретушью, и отщепы мезолитического облика.

Арх. ИА: № 14552. Л. 7.

1076 (51). ЛЕСНОЕ КО-НОБЕЕВО. СТОЯНКА 9, неолит. 2,63 км к В от вост. окраины с., дюнообразное всхолмление, окруженное торфяником, в пойме прав. берега р. Цна (лев. приток р. Мокша), к Ю от мелиоративного канала. Размеры не определены, выс. над торфяником до 2,5 м. Юго-вост. часть всхолмления разрушена. Культурные отложения залегают в слое коричневатого песка на глуб. до 0,3 м от современной поверхности, представлены мелкими обломками лепных сосудов предположительно раннеолитической верхневолжской к-ры, кремневыми резцами на углу сломанной пластины, отщепами, пластинами, обломками орудий, преимущественно изготовленных из пластин.

Арх. ИА: № 14552. Л. 7,8.

1077 (52). ЛЕСНОЕ КО-НОБЕЕВО. СТОЯНКА 10, мезо-

лит. Ок. 2,6 км к ВЮВ от вост. окраины с., всхолмление в пойме прав. берега р. Цна (лев. приток р. Мокша), суходольный мыс, вдающийся в торфяник, к ВЮВ от стоянки 9 (см.). Размеры не определены, выс. над торфяником до 4 м. Вост. часть памятника залесена, зап. нарушена грунтовой дорогой, поверхность местами подвергается ветровой эрозии. Среди находок — кремневые нуклеус со скошенной площадкой, скребок на отщепе, пластины с нерегулярной ретушью, обломок орудия, пластины и отщепы мезолитического облика.

Арх. ИА: № 14552. Л. 8.

1078 (53). ЛЕСНОЕ КО-НОБЕЕВО. СТОЯНКА 11, неолит. Ок. 2,6 км к ВЮВ от вост. окраины с., всхолмление в пойме прав. берега р. Цна (лев. приток р. Мокша), суходольный мыс, вдающийся в торфяник, 100 м к Ю от стоянки 10 (см.). Размеры не определены, выс. над торфяником до 4 м. Частично занята лесопосадками, нарушена грунтовой дорогой, местами подвергается ветровой эрозии. Культурные остатки залегают под слоем наносного песка на глуб. 0,55-0,60 м от современной поверхности. Среди находок — обломки лепных сосудов с ямочно-гребенчатой орнаментацией, предположительно рязанской к-ры, кремневые нуклеусы, обломки наконечника дротика, пластины, отщепы.

Арх. ИА: № 14552. Л. 8,9.

1079 (54). ЛЕСНОЕ КО-НОБЕЕВО. СТОЯНКА 12, неолит. Ок. 2,6 км к ВЮВ от вост. окраины с., дюнообразное всхолмление в пойме прав. берега р. Цна (лев. приток р. Мокша), суходольный мыс, вдающийся в торфяник, 100 м к Ю от стоянки 11 (см.). Размеры не определены, выс. над торфяником до 4 м. Всхолмление частично засажено лесом, нарушено грунтовой дорогой, местами подвергается ветровой эрозии. Культ. слой до 0,3 м, перекрыт наносным песком. Среди находок — обломки лепных сосудов с ямочно-гребенчатой орнаментацией, предположительно рязанской к-ры, кремневые наконечники дротика, нуклеусы, нуклеидные орудия, отщепы и пластины.

Арх. ИА: № 14552. Л. 9.

1080 (55). ЛЕСНОЕ КО-НОБЕЕВО. СТОЯНКА 13, неолит. Ок. 3 км к ЮЮВ от с., первая надпойменная терраса прав. берега р. Цна (лев. приток р. Мокша), к С от репера № 7 РГВХ, 0,4 км к ЮЮВ от стоянки 12 (см.). Размеры не определены, выс. над поймой 4-7 м. Нарушена грунтовой дорогой. Керамика лепная, с ямочно-гребенчатой орнаментацией, рязанской к-ры, кремневые отщепы и пластины.

Арх. ИА: № 14552. Л. 9.

1081 (56). ЛЕСНОЕ КО-НОБЕЕВО. СТОЯНКА 14, неолит. 3,2 км к ЮЮВ от с., краевая часть первой надпойменной террасы

прав. берега р. Цна (лев. приток р. Мокша), у сев.-вост. окраины болота Шустиха, 0,2 км к Ю от стоянки 13 (см.). Размеры не определены, выс. над поймой 6-8 м. Подвергается ветровой эрозии. Мелкие невыразительные обломки лепных сосудов, предположительно неолитического возраста, кремневые наконечник копья, скребок, нуклеидное орудие, отщепы и пластины.

Арх. ИА: № 14552. Л. 9.

1082 (57). ЛЕСНОЕ КО-НОБЕЕВО. СТОЯНКА 15, неолит. 80 м к Ю от юго-вост. окраины с., склон первой надпойменной террасы прав. берега р. Цна (лев. приток р. Мокша), к С от заводи. Протяженность вдоль края террасы ок. 300 м, выс. над поймой 3 м. Культурные остатки залегают в слое коричневатой супеси до глуб. 0,4 м от современной поверхности. Среди находок — обломки лепных сосудов с ямочной орнаментацией, предположительно раннего этапа рязанской к-ры, кремневые отщепы и пластины, обломки орудий.

Арх. ИА: № 14552. Л. 9,10.

1083 (37). ЛЕСНОЕ КО-НОБЕЕВО. СТОЯНКА 16, неолит. У юго-зап. окраины с., склон первой надпойменной террасы прав. берега р. Цна (лев. приток р. Мокша), между с. и заводью. Размеры не определены, выс. над поймой до 5 м. Нарушена грунтовой дорогой. Культ. слой до 0,3 м, слабо гумусирован. Мелкие, маловыразительные обломки лепных сосудов, кремневые

нуклеус, обломки орудий, пластины, отщепы.

Арх. ИА: № 14552. Л. 10.

1084 (38). ЛЕСНОЕ КО-НОБЕЕВО. СТОЯНКА 17, неолит. У юго-зап. окраины с., пойменная грива прав. берега р. Цна (лев. приток р. Мокша), сев. берег протоки, 50 м к Ю от стоянки 16 (см.). Размеры не определены, выс. над рекой до 2,5 м. Культурные остатки залегают в слое серо-коричневой оторфованной супеси на глуб. 0,40-0,45 м от современной поверхности, представлены невыразительными обломками лепных сосудов, кремневыми отщепами и пластинами. Найден также зуб животного.

Арх. ИА: № 14552. Л. 10.

1085 (58). ЛЕСНОЕ КО-НОБЕЕВО. СТОЯНКА 18, неолит. Ок. 1 км к ЮВ от с., мысовидный выступ сев.-вост. части останца первой надпойменной террасы прав. берега р. Цна (лев. приток р. Мокша). Размеры не определены, выс. над поймой 3-5 м. Культурные остатки залегают в слое оторфованного и сильно ожелезненного песка на глуб. 0,3-1,1 м от современной поверхности. Среди находок — обломки лепных сосудов с гребенчато-накольчатой орнаментацией, относящихся к раннеолитической верхневолжской к-ре, кремневые скребки на отщепе и пластинах, резцы, скобели, топоровидное орудие, черешковые наконечники стрел на пластинах с

частичной обработкой пера и черешка.

Арх. ИА: № 14552. Л. 11,12.

1086 (59). ЛЕСНОЕ КО-НОБЕЕВО. СТОЯНКА 19, неолит. 1,2 км к ВЮВ от с., южн. склон останца первой надпойменной террасы прав. берега р. Цна (лев. приток р. Мокша), 0,2 км к ВЮВ от стоянки 18 (см.). Размеры не определены, выс. над поймой до 4 м. Подвергается ветровой эрозии. Среди находок — маловыразительные обломки лепных сосудов, кремневые наконечники стрел с двухсторонней обработкой, обломок наконечника копья, скребло, отщепы и пластины.

Арх. ИА: № 14552. Л. 12,13.

1087 (60). ЛЕСНОЕ КО-НОБЕЕВО. СТОЯНКА 20, неолит. Ок. 1,8 км к ЮВ от с., южн. часть останца первой надпойменной террасы прав. берега р. Цна (лев. приток р. Мокша), ок. 0,6 км к ЮВ от стоянки 18 (см.). Размеры не определены, выс. над поймой 3-4 м. Местами подвергается ветровой эрозии. Среди находок — кремневые двухстороннеобработанный наконечник дротика треугольно-черешковой формы, резец, обломок орудия, отщепы и пластины.

Арх. ИА: № 14552. Л. 13.

1088 (61). ЛЕСНОЕ КО-НОБЕЕВО. СТОЯНКА 21, неолит. Ок. 1,5 км к ЮВ от с., склон останца первой надпойменной террасы прав. берега р. Цна (лев. при-

ток р. Мокша). Размеры не определены, выс. над поймой 3-4 м. Подвергается ветровой эрозии. Среди находок — кремневые наконечник копья, скребки, отщепы и пластины.

Арх. ИА: № 14552. Л. 14,15.

1089 (40). ЛЕСНОЕ КО-НОБЕЕВО. ПОСЕЛЕНИЕ 1, эпоха бронзы. Юго-зап. окраина с., склон первой надпойменной террасы прав. берега р. Цна (лев. приток р. Мокша). Протянулось вдоль края террасы с З на В, размеры ок. 220х60 м, выс. над рекой 2-4 м. Культ. слой 0,3-0,4 м. Керамика лепная, преимущественно без орнамента, отнесенная к эпохе бронзы, кремневые отщепы.

Арх. ИА: Отчет В.П. Челяпова за 1989 г. Л. 18,19; Паспорт.

1090 (41). ЛЕСНОЕ КО-НОБЕЕВО. ПОСЕЛЕНИЕ 2, эпоха бронзы. Южн. окраина с., склон первой надпойменной террасы прав. берега р. Цна (лев. приток р. Мокша), 0,15 км к В от поселения 1 (см.). Протянулось вдоль края террасы, размеры ок. 130х50 м, выс. над рекой 3-5 м. Поверхность в центр. части нарушена ямой. Культ. слой до 0,3 м. Керамика лепная, преимущественно без орнамента, отнесенная к эпохе бронзы, кремневые отщепы.

Арх. ИА: Отчет В.П. Челяпова за 1989 г. Л. 19,20; Паспорт.

1091 (62). ЛЕСНОЕ КО-НОБЕЕВО. ПОСЕЛЕНИЕ 3 (ШАВКА 5), эпоха бронзы, р.ж.в.,

14-17 вв. 2,4 км к ВЮВ от с., 1,2 км к СЗ от кордона Шавка, дюнообразное всхолмление в пойме прав. берега р. Цна (лев. приток р. Мокша), 0,12 км к ЗЮЗ от стоянки 3 (см.). Протянулось вдоль всхолмления с С на Ю, размеры ок. 140х60 м, выс. над поймой 1-3 м. Южн. часть памятника нарушена мелиоративным каналом. Культ. слой до 0,35 м. Керамика лепная, с орнаментацией из оттисков мелкозубчатого штампа и без орнамента, эпохи бронзы, лепная баночной формы, с рогожными и сетчатыми отпечатками на внешней поверхности, городецкой к-ры, гончарная позднесредневековая.

Арх. ИА: № 14325. Л. 17,18.

1092 (63). ЛЕСНОЕ КО-НОБЕЕВО. ПОСЕЛЕНИЕ 4 (ШАВКА 11), эпоха бронзы. 2,3 км к ЮВ от ц. с., 1,8 км к ЗСЗ от кордона Шавка, первая надпойменная терраса прав. берега р. Цна (лев. приток р. Мокша), юго-зап. берег пойменного оз. Вьюнное. Протянулось вдоль края террасы с З на В, размеры ок. 100х40 м, выс. над поймой до 5 м. Культ. слой 0,4-0,5 м. Керамика лепная без орнамента, предположительно эпохи бронзы, кремневые отщепы и пластины.

Арх. ИА: Отчет В.П. Челяпова за 1989 г. Л. 17,18; Паспорт.

1093 (64). ЛЕСНОЕ КО-НОБЕЕВО. ПОСЕЛЕНИЕ 5 (ШАВКА 9), эпоха бронзы. 2,4 км к ЮЮВ от ц. с., 2,25 км к ЗСЗ от кордона Шавка, первая надпой-

менная терраса прав. берега р. Цна (лев. приток р. Мокша), к СВ от старицы. Протянулось вдоль края террасы с СЗ на ЮВ, размеры ок. 100х30 м, выс. над поймой 3,5 м. Распахивается. Керамика лепная, без орнамента, предположительно эпохи бронзы, кремневые скребки, отщепы.

Арх. ИА: Отчет В.П. Челяпова за 1989 г. Л. 15,16; Паспорт.

1094 (65). ЛЕСНОЕ КО-НОБЕЕВО. ПОСЕЛЕНИЕ 6 (ШАВКА 12), неолит, эпоха бронзы. 2,4 км к ЮВ от ц. с., 1,6 км к ЗСЗ от кордона Шавка, первая надпойменная терраса прав. берега р. Цна (лев. приток р. Мокша), юго-зап. берег пойменного оз. Вьюнное, 0,13 км к В от поселения 4 (см.). Протянулось вдоль края террасы с З на В, размеры ок. 110х40-50 м, выс. над поймой 3-5 м. Культ. слой до 0,3 м. Керамика лепная, с ямочно-гребенчатой орнаментацией, рязанской к-ры, лепная без орнамента, предположительно бронзового века, кремневые пластины и отщепы.

Арх. ИА: Отчет В.П. Челяпова за 1989 г. Л. 18; Паспорт.

1095 (66). ЛЕСНОЕ КО-НОБЕЕВО. ПОСЕЛЕНИЕ 7 (ШАВКА 10), эпоха бронзы. 2,5 км к ЮЮВ от ц. с., 2,5 км к ЗСЗ от кордона Шавка, мысовидный выступ первой надпойменной террасы прав. берега р. Цна (лев. приток р. Мокша), к В от старицы, 0,26 км к ЗСЗ от поселения 5 (см.). Размеры ок. 125х70 м, выс. над

поймой до 2 м. Сев.-вост. часть памятника распаивается. Культ. слой 0,10-0,25 м. Керамика лепная, с орнаментом из оттисков зубчатого штампа и неорнаментированная, предположительно бронзового века, кремневые скребки, нож из крупной пластины, отщепы.

Арх. ИА: Отчет В.П. Челяпова за 1989 г. Л. 16; Паспорт.

1096 (42). ЛЕСНОЕ КО-НОБЕЕВО. ПОСЕЛЕНИЕ 8, эпоха бронзы. 0,3 км к ЮВ от юго-вост. окраины с., пойменная грива прав берега р. Цна (лев. приток р. Мокша), 0,35 км от русла, 100 м к В от вост. оконечности затона. Размеры ок. 110x40 м, выс. над поймой до 2 м. Культ. слой до 0,45 м, слабо выражен. Керамика лепная, слабо обжиг, с орнаментом из вдавлений подквадратной формы и неорнаментированная, предположительно эпохи бронзы, кремневые наконечник дротика, отщепы и пластины.

Арх. ИА: № 14552. Л. 14; Отчет В.М. Буланкина за 1990 г. Л. 7; Паспорт.

1097 (43). ЛЕСНОЕ КО-НОБЕЕВО. ПОСЕЛЕНИЕ 9, неолит, 14-17 вв. Юго-зап. окраина с., первая надпойменная терраса прав. берега р. Цна (лев. приток р. Мокша), близ стоянки 10 (см.). Размеры ок. 160x70 м, выс. над поймой 6-7 м. Нарушено грунтовой дорогой. Культ. слой до 0,5 м. Керамика лепная, с ямочно-гребенчатой орнаментацией, рязанской к-ры, гончарная позднесредневековая, в т.ч. сероглиняная и чернолощенная

16-17 вв., заготовка пряслица из стенки сосуда, фрагменты печины.

Арх. ИА: Отчет В.М. Буланкина за 1990 г. Л. 9,10; Паспорт.

1098 (44). ЛЕСНОЕ КО-НОБЕЕВО. ПОСЕЛЕНИЕ 10, неолит, эпоха бронзы. 0,17 км к Ю от юго-вост. окраины с., мысовидный выступ первой надпойменной террасы прав. берега р. Цна (лев. приток р. Мокша), с трех сторон окружена затоном, 0,15 км от русла. Размеры ок. 100x80 м, выс. над рекой до 1,5 м. Культурные остатки приурочены к слою серо-коричневого суглинка, залегающего на глуб. 0,46-0,64 м от современной поверхности. Среди находок — обломки лепных сосудов неолитической эпохи с ямочно-гребенчатой орнаментацией, рязанской к-ры, лепных сосудов слабо обжиг, без орнамента, предположительно отнесенных к эпохе бронзы, кремневые нуклеус, отщепы и пластины.

Арх. ИА: № 14552. Л. 13; Отчет В.М. Буланкина за 1990 г. Л. 7; Паспорт.

1099 (67). ЛЕСНОЕ КО-НОБЕЕВО. СЕЛИЩЕ 1, кон. 1-го — нач. 2-го тыс. н.э., 14-17 вв. По сведениям Н.П. Милонова 1940-х гг., расположено в 3 км к ЮВ от с., на прав. берегу р. Цна (лев. приток р. Мокша), у края леса. Размеры ок. 100x40 м. Найдены фрагменты лепной и гончарной посуды. Последнюю Н.П. Милонов отнес к древнерусскому времени, А.Л. Монгайт — к позднему средневековью. Лепная посуда финно-

угорская, может датироваться кон. 1-го — нач. 2-го тыс. н.э.

Милонов Н.П. 1949. С. 16; Монгайт А.Л. 1961. С. 245.

1100 (39). ЛЕСНОЕ КО-НОБЕЕВО. СЕЛИЩЕ 2, кон. 1-го — нач. 2-го тыс. н.э., 14-17 вв. 0,3 км к В от юго-вост. окраины с., первая надпойменная терраса прав. берега р. Цна (лев. приток р. Мокша), 0,5 км от русла. Протянулось вдоль края террасы, размеры ок. 110x45 м, выс. над поймой ок. 6 м. Нарушено грунтовой дорогой. Культ. слой до 0,5 м. Керамика лепная, горшковидной формы, с прямыми или слегка отогнутыми венчиками, без орнамента, предположительно финно-угорская кон. 1-го — нач. 2-го тыс. н.э., гончарная позднесредневековая, в т.ч. сероглиняная.

Арх. ИА: Отчет В.М. Буланкина за 1990 г. Л. 5; Паспорт.

1101 (80). ЛЕСНОЕ ЯЛТУ-НОВО. СТОЯНКА 1, неолит. 0,6 км к Ю от вост. окраины д., склон первой надпойменной террасы прав. берега р. Цна (лев. приток р. Мокша), к С от заболоченной старицы. Протянулось вдоль края террасы с СЗ на ЮВ, размеры ок. 110x30 м, выс. над поймой 3-4 м. Поверхность частично залесена, нарушена грунтовой дорогой. Культ. слой до 0,25 м. Керамика лепная, с ямочно-гребенчатой орнаментацией, рязанской к-ры, кремневые скребок, нож на пластине, отщепы.

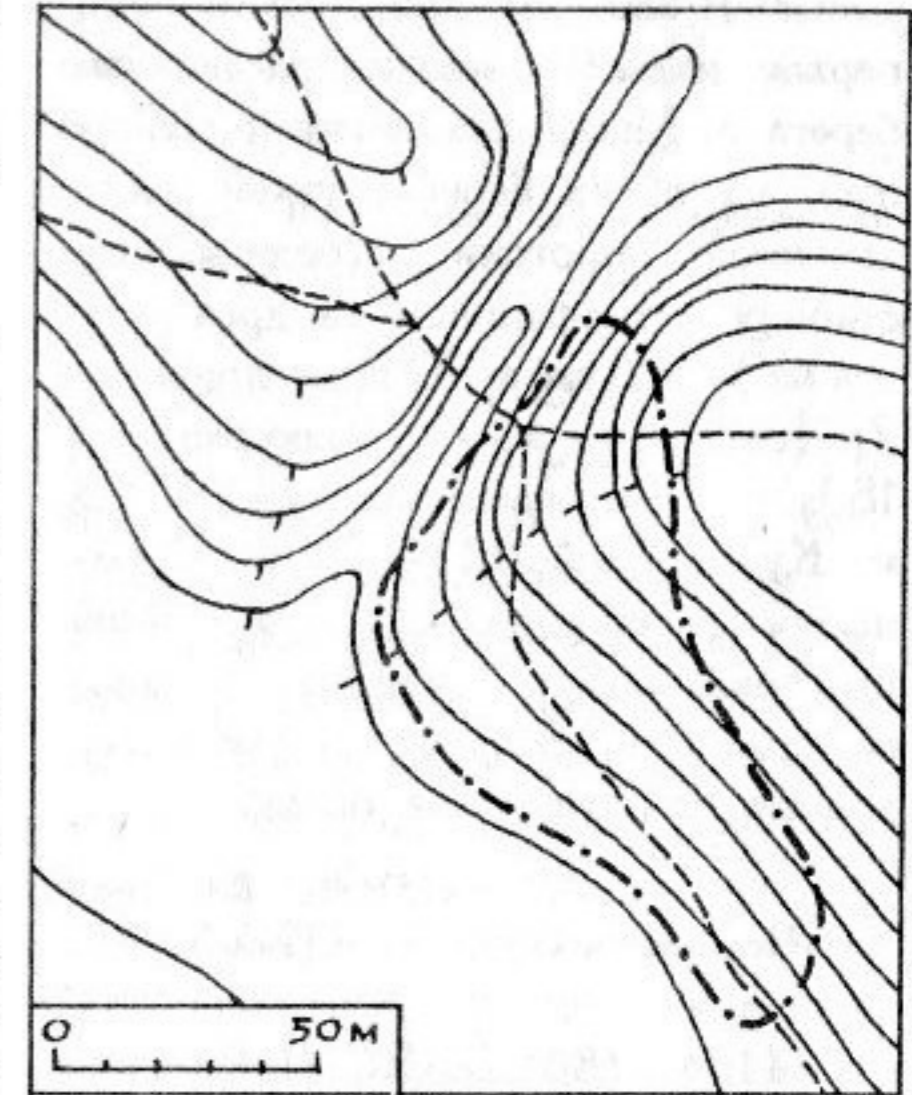


Рис. 28. Лесное Ялтуново. Стоянка 1

Арх. ИА: Отчет В.П. Челяпова за 1989 г. Л. 3,4; Паспорт.

1102 (81). ЛЕСНОЕ ЯЛТУ-НОВО. СТОЯНКА 2, неолит. 0,8 км к ЮЮВ от вост. окраины с., склон первой надпойменной террасы прав. берега р. Цна (лев. приток р. Мокша), к С от заболоченной старицы, 0,15 км к ЮВ от стоянки 1 (см.). Протянулось вдоль края террасы в направлении ЗЮЗ-ВСВ, размеры ок. 110x30 м, выс. над поймой 2-3 м. Культ. слой до 0,2 м, слабо гумусирован. Кремневые скребок, ножевидные пластины и отщепы неолитического облика.

Арх. ИА: Отчет В.П. Буланкина за 1989 г. Л. 4; Паспорт.

1103 (82) ЛЕСНОЕ ЯЛТУ-НОВО. СТОЯНКА 3, неолит. 1 км к ЮВ от вост. окраины с., 1,5

км к В от водонапорной башни, первая надпойменная терраса прав. берега р. Цна (лев. приток р. Мокша), на обоих берегах узкой заболоченной протоки, соединяющей старицу с торфяником (в древности — оз.), 0,2 км к ЮВ от стоянки 2 (см.), в лесу. Размеры ок. 180x50-90 м, выс. над поймой 1-3 м. Культ. слой 0,15-0,25 м. Кремневый скребок, обломок каменной шлифовальной плиты, многочисленные отщепы и осколки кремня неолитического облика.

Арх. ИА: № 14325. Л. 16; Отчет В.П. Челяпова за 1989 г. Л. 5; Паспорт.

1104 (83). ЛЕСНОЕ ЯЛТУНОВО. СТОЯНКА 4, неолит. 0,2 км к В от сев.-вост. окраины с., у дороги в д. Раменье, пойма прав. берега р. Цна (лев. приток р. Мокша), сев. берег торфяника, бывшего в древности оз. Протянулось вдоль края торфяника, размеры ок. 120x50 м, выс. над торфяником 1-2 м. Культ. слой до 0,2 м, слабо гумусирован. Кремневые скребки на небольших отщепах, отщепы и пластины неолитического облика.

Арх. ИА: № 14325. Л. 16.

1105 (78). ЛЕСНОЕ ЯЛТУНОВО. ПОСЕЛЕНИЕ 1, неолит, эпоха бронзы, 14-17 вв. Юго-зап. окраина с., к ЮЮВ от моста, первая надпойменная терраса прав. берега р. Цна (лев. приток р. Мокша), сев., вост. и южн. берега небольшого торфяника, в древности бывшего пойменным оз. В.М. Буланкиным рассматривается как

три отдельных памятника, границы которых не определены. Протянулось полудугой вдоль края террасы, делающей здесь значительный изгиб, в общем направлении С-Ю. Размеры памятника ок. 600x50-100 м, выс. над поймой 2-8 м. Центр. часть памятника занята постройками и огородами, сев. и южн. задернованы. Исследовалось В.И. Зубковым, площадь раскопок неизвестна. Культ. слой — гумусированная супесь темно-серого цвета с прослойками песка, глины, угля и золы, в южн. части памятника достигающая мощность 1,5 м. Керамика лепная остродонная, с ямочно-гребенчатой орнаментацией, рязанской к-ры, лепная плоскодонная со слегка отогнутыми венчиками и орнаментом в верхней части из оттисков зубчатого и гребенчатого штампов, эпохи бронзы, лепная плоскодонная баночной формы, с рогожными и сетчатыми отпечатками на внешней поверхности, городецкой к-ры, а также гончарная. По мнению Н.П. Милонова и В.И. Зубкова, среди последней имеются и фрагменты древнерусской посуды. А.Л. Монгайт на основе изучения керамики из раскопок В.И. Зубкова пришел к выводу, что вся найденная на памятнике гончарная керамика должна датироваться послемонгольским временем. К тому же выводу пришел и обследовавший памятник В.М. Буланкин. Из других находок следует отметить кремневые отщепы и пластины, относящиеся к слоям неолита и бронзового века, железные ножи, пинцет, обломки косы-горбуши, глиняные грузило и погре-

мушку. В.И. Зубковым исследованы остатки двух наземных бревенчатых жилых построек 16-17 вв., имевшие размеры ок. 5x5 м, с печами-каменками у противоположной от входа стены. По сведениям Н.П. Милонова, на поселении или рядом с ним местными жителями был найден клад, состоявший из более, чем 700 серебряных монет чекана Ивана Грозного и Бориса Годунова. Колл. в РИАМ.

Милонов Н.П. 1947. С. 90; 1949. С. 18; Успенская А.В., Фехнер М.В. 1956. С. 182. № 338; Монгайт А.Л. 1961. С. 245; Арх. ИА: № 14325. Л. 22,23; Паспорт.

1106 (79). ЛЕСНОЕ ЯЛТУНОВО. ПОСЕЛЕНИЕ 2, эпоха бронзы. У зап. окраины с., мысовидный выступ первой надпойменной террасы прав. берега р. Цна (лев. приток р. Мокша), к Ю от заболоченной старицы. Размеры ок. 220x40 м, выс. над поймой 3-4 м. Нарушено ямами. Культ. слой 0,30-0,35 м, слабо гумусирован. Керамика лепная, без орнамента, предположительно эпохи бронзы, кремневые отщепы и пластины.

Арх. ИА: Отчет В.П. Челяпова за 1989 г. Л. 6,7; Паспорт.

1107 (73). ЛЕСНОЕ ЯЛТУНОВО. ПОСЕЛЕНИЕ 3, эпоха бронзы. Сев.-зап. окраина с., рядом с ул. Сухой Рынок, первая надпойменная терраса прав. берега р. Цна (лев. приток р. Мокша). Размеры ок. 200x100 м, выс. над поймой 3-6 м. Южн. часть памятника застроена, сев. местами разрушается ветровой эрозией. Культ. слой 0,15-

0,20 м. Мелкие обломки лепных сосудов, предположительно эпохи бронзы, кремневые отщепы.

Арх. ИА: Отчет В.П. Челяпова за 1989 г. Л. 7; Паспорт.

1108 (74). ЛЕСНОЕ ЯЛТУНОВО. ПОСЕЛЕНИЕ 4, эпоха бронзы. 70 м к С от сев. окраины с., мысовидный выступ первой надпойменной террасы прав. берега р. Цна (лев. приток р. Мокша), к Ю от старицы и двух пойменных оз. Размеры ок. 70x60 м, выс. над поймой до 3,5 м. Культ. слой 0,2-0,3 м. Керамика лепная, без орнамента, предположительно эпохи бронзы, кремневые отщепы.

Арх. ИА: Отчет В.П. Челяпова за 1989 г. Л. 7,8; Паспорт.

1109 (75). ЛЕСНОЕ ЯЛТУНОВО. ПОСЕЛЕНИЕ 5, эпоха бронзы. У южн. окраины с., ок. 0,15-0,20 км к Ю от водонапорной башни, склон мысовидного выступа первой надпойменной террасы прав. берега р. Цна (лев. приток р. Мокша). Размеры не определены, выс. над поймой 2,0-3,5 м. Нарушено старыми карьерами. Культ. слой до 0,5 м, слабо гумусирован. Керамика лепная, с орнаментом из оттисков мелкого зубчатого штампа и неорнаментированная, предположительно эпохи бронзы, кремневые скребки, отщепы, обломок каменного полированного орудия.

Арх. ИА: Отчет В.П. Челяпова за 1989 г. Л. 8,9; Паспорт.

1110 (76). ЛЕСНОЕ ЯЛТУНОВО. ПОСЕЛЕНИЕ 6, эпоха бронзы. 0,2 км к З от юго-зап. окраины с., 0,3 км к Ю от моста, небольшое всхолмление в пойме прав. берега р. Цна (лев. приток р. Мокша), зап. берег небольшого торфяника, бывшего, очевидно, в древности оз. Протянулось вдоль берега торфяника с С на Ю, размеры ок. 140x30 м, выс. над поймой 1-2 м. Нарушено ямами. Культ. слой до 0,4 м, слабо гумусирован. Керамика лепная, без орнамента, предположительно бронзового века, кремневые наконечники стрел, отщепы, обломки орудий.

Арх. ИА: № 14325. Л. 21,22.

1111 (77). ЛЕСНОЕ ЯЛТУНОВО. ПОСЕЛЕНИЕ 7, неолит, 14-17 вв. 0,4 км к Ю от вост. окраины с., склон первой надпойменной террасы прав. берега р. Цна (лев. приток р. Мокша), к СЗ от заболоченной старицы, 0,13 км к СВ от стоянки 1 (см.). Протянулось вдоль края террасы в направлении СЗ-ЮВ, размеры ок. 100x30-40 м, выс. над поймой 4-5 м. Культ. слой 0,3-0,4 м, слабо гумусирован. Керамика гончарная позднесредневековая, в т.ч. чернолощенная, кремневые скребки, нож, отщепы неолитического облика.

Арх. ИА: Отчет В.П. Буланкина за 1989 г. Л. 3,4; Паспорт.

1112 (85). ЛЕСНОЕ ЯЛТУНОВО. ПОСЕЛЕНИЕ 8 (ШАВКА 4), эпоха бронзы. 1 км к ВСВ от с., 1,8 км к ЗЮЗ от кор-

дона Шавка, 2,5 км к ЮВ от южн. окраины с. Лесное Конобеево, первая надпойменная терраса прав. берега р. Цна (лев. приток р. Мокша), южн. берег оз. Ореховое. Протянулось вдоль края террасы с З на В, размеры ок. 205x40 м, выс. над оз. 3-4 м. Культ. слой до 0,25 м. Керамика лепная неорнаментированная, предположительно эпохи бронзы, кремневые отщепы.

Арх. ИА: Отчет В.П. Челябинова за 1989 г. Л. 13,14; Паспорт.

1113 (86). ЛЕСНОЕ ЯЛТУНОВО. ПОСЕЛЕНИЕ 9 (ШАВКА 8), эпоха бронзы, р.ж.в. 1,3 км к ССВ от сев.-вост. окраины с., 2 км к З от кордона Шавка, 3,2 км к ЮЮВ от с. Лесное Конобеево, мыс первой надпойменной террасы прав. берега р. Цна (лев. приток р. Мокша). Занимает юго-юго-зап. часть мыса, размеры ок. 145x60 м, выс. над поймой 2-4 м. Сев. часть памятника распаивается. Культ. слой до 0,25 м, слабо гумусирован. Керамика лепная тонкостенная, без орнамента, предположительно эпохи бронзы, лепная толстостенная, с рогожными и сетчатыми отпечатками на внешней поверхности, городецкой к-ры.

Арх. ИА: Отчет В.П. Челябинова за 1989 г. Л. 14,15; Паспорт.

1114 (87). ЛЕСНОЕ ЯЛТУНОВО. ПОСЕЛЕНИЕ 10 (ШАВКА 1), эпоха бронзы. 2,3 км к СВ от с., 0,7 км к ЮЗ от кордона Шавка, 4 км к ЮВ от ц. с. Лесное Конобеево, первая надпойменная терраса прав. берега р. Цна

(левый приток р. Мокша). Протянулось вдоль края террасы в направлении ЮЮЗ-ССВ, размеры ок. 125x30 м, выс. над поймой 3-4 м. Культ. слой до 0,35 м, включает угольно-зольные пятна. Керамика лепная неорнаментированная, предположительно эпохи бронзы, кремневые отщепы.

Арх. ИА: Отчет В.П. Челябинова за 1989 г. Л. 11,12; Паспорт.

1115 (88). ЛЕСНОЕ ЯЛТУНОВО. ПОСЕЛЕНИЕ 11 (ШАВКА 2,3), эпоха бронзы. 2,4 км к СВ от с., 0,7 км к СЗ от кордона Шавка, 2,7 км к ЮВ от с. Лесное Конобеево, первая надпойменная терраса прав. берега р. Цна (лев. приток р. Мокша). Протянулось вдоль края террасы с С на Ю, размеры ок. 480x45-50 м, выс. над поймой 3-5 м. Поверхность поросла деревьями, в центр. части нарушена карьером. Культ. слой 0,5-0,8 м. Керамика лепная, с орнаментом из оттисков зубчатого штампа и прочерченных линий, а также без орнамента, предположительно эпохи бронзы, кремневые скребки и отщепы.

Арх. ИА: Отчет В.П. Челябинова за 1989 г. Л. 12,13; Паспорт.

1116 (89). ЛЕСНОЕ ЯЛТУНОВО. ПОСЕЛЕНИЕ 12 (ШАМОРГА 4), эпоха бронзы. 3,2 км к Ю от южн. окраины с., небольшое всхолмление в пойме прав. берега р. Цна (лев. приток р. Мокша), у излучины старицы. Размеры ок. 90x55 м, выс. над поймой 1,5-2,0 м. Культ. слой до 0,25 м,

слабо гумусирован. Керамика лепная, с орнаментом из оттисков зубчатого штампа в верхней части сосудов, бронзового века, кремневые отщепы.

Арх. ИА: Отчет В.П. Челябинова за 1989 г. Л. 26,27; Паспорт.

1117 (90). ЛЕСНОЕ ЯЛТУНОВО. ПОСЕЛЕНИЕ 13 (ШАМОРГА 3), эпоха бронзы. 3,4 км к Ю от южн. окраины с., дюнообразное всхолмление в пойме прав. берега р. Цна (лев. приток р. Мокша), берег старицы, 0,12 км к Ю от поселения 12 (см.). Протянулось вдоль старицы с З на В, размеры ок. 200x35-40 м, выс. над старицей 1,5-2,0 м. Поверхность поросла отдельными деревьями. Культ. слой 0,3-0,5 м, слабо гумусирован. Керамика лепная, с орнаментом из оттисков зубчатого штампа и неорнаментированная, эпохи бронзы, кремневые отщепы.

Арх. ИА: Отчет В.П. Челябинова за 1989 г. Л. 25,26; Паспорт.

1118 (91). ЛЕСНОЕ ЯЛТУНОВО. ПОСЕЛЕНИЕ 14 (ШАМОРГА 1), эпоха бронзы. 5 км к Ю от южн. окраины с., 4,1 км к ЮВ от южн. окраины с. Польное Ялтуново, 4 км к ССВ от Борковской ГЭС, зап. часть обширного останца первой надпойменной террасы прав. берега р. Цна (лев. приток р. Мокша), занятого Шаморгским лесом, сев. берег небольшого старичного оз. Протянулось вдоль останца с З на В, размеры ок. 85x20-30 м, выс. над поймой 4 м. Культ. слой 0,45-0,50 м. Керамика

лепная, без орнамента, предположительно эпохи бронзы, кремневые отщепы.

Арх. ИА: Отчет В.П. Челябинова за 1989 г. Л. 23,24; Паспорт.

1119 (92). ЛЕСНОЕ ЯЛТУНОВО. ПОСЕЛЕНИЕ 15 (ШАМОРГА 2), эпоха бронзы. 5,2 км к Ю от южн. окраины с., 4,2 км к ЮВ от южн. окраины с. Польное Ялутново, 3,8 км к ССВ от Борковской ГЭС, зап. часть обширного останца первой надпойменной террасы прав. берега р. Цна (лев. приток р. Мокша), занятого Шаморгским лесом, вост. берег старичного ох., 0,20-0,25 км к ЮЮВ от поселения 14 (см.). Протянулось вдоль края останца с С на Ю, размеры ок. 130x35 м, выс. над поймой 6 м. Частично распаивается под огороды расположенного поблизости пос. лесничества. Культ. слой до 0,35 м. Керамика лепная, без орнамента, предположительно эпохи бронзы.

Арх. ИА: Отчет В.П. Челябинова за 1989 г. Л. 24,25; Паспорт.

1120 (93). ЛЕСНОЕ ЯЛТУНОВО. ПОСЕЛЕНИЕ 16 (ШАМОРГА 5), эпоха бронзы. 4,3 км к ЮЮВ от южн. окраины с., 5 км к СЗ от д. Раменье, сев.-вост. часть обширного останца первой надпойменной террасы прав. берега р. Цна (лев. приток р. Мокша), занятого Шаморгским лесом, 0,6 км к СВ от последнего. Занимает мысовидный выступ останца, размеры ок. 80x60 м, выс. над поймой 1,5 м. К В, СВ и ЮВ от па-

мятника проходит мелиоративный канал. Культ. слой до 0,35 м, слабо гумусирован. Керамика лепная, с орнаментом из оттисков зубчатого штампа в верхней части, неорнаментированная или со штриховкой на внешней поверхности, эпохи бронзы, кремневые ножевидные пластины и отщепы.

Арх. ИА: № 14325. Л. 13-15.

1121 (84). ЛЕСНОЕ ЯЛТУНОВО. ГОРОДИЩЕ. По данным кон. 19- нач. 20 в., расположено к В от с., на берегу болота.

Норцов А. 1905. С. 71.

1122 (103). МАРЬИНО (МАРИНОВКА). ГОРОДИЩЕ, р.ж.в., 3-я четв. 1-го тыс. н.э. 0,85 км к ЮЮВ от вост. окраины д., 3,5 км к СВ от ц. с. Желанное, мыс. прав. коренного берега р. Выша, прав. притока р. Цна (лев. приток р. Мокша) между двумя оврагами, 50 м от русла. Протянулось с С на Ю, имеет две площадки, возвышающиеся над рекой на 25-30 м. Южн. площадка овальная в плане, имеет размеры 75x20-30 м, с С на СВ ограничена двумя валами выс. 0,75-1,5 м и двумя рвами глуб. 1,0-1,5 м. Сев. площадка подтреугольной в плане формы примыкает к укреплениям южн. площадки, размеры ее ок. 95x60 м, с напойной сев. вост. и вост. сторон — вал выс. 0,5 м и ров такой же глуб. В средней части укреплений сев. площадки и в сев.-вост. части вала и рва южн. площадки имеются разрывы, вероятно, места въездов. Терр. памятника

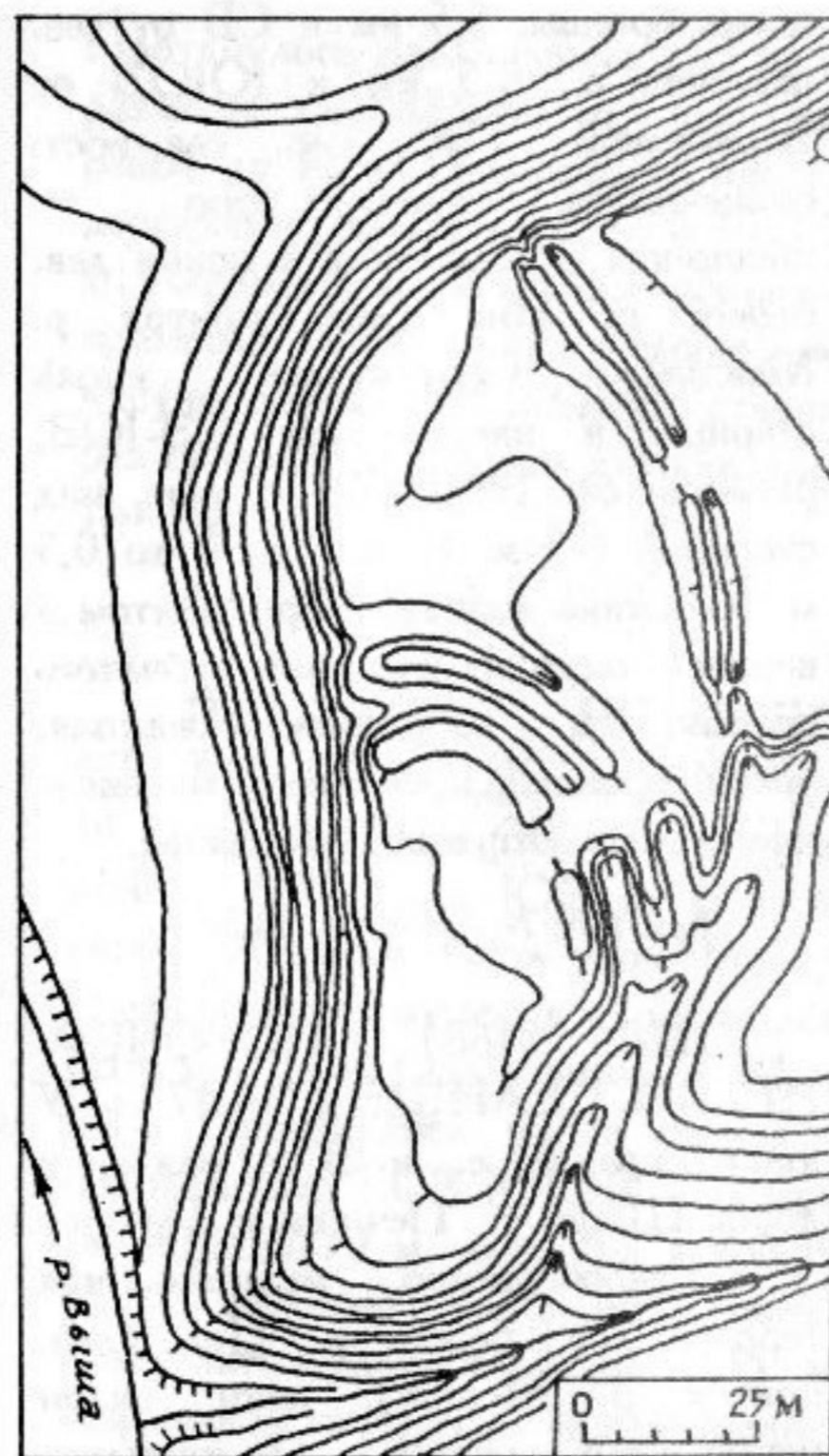


Рис. 29. Марьино (Мариновка). Городище поросла лесом. Культ. слой до 0,3 м. Керамика лепная, баночной и горшковидной формы, с рогожными и сетчатыми отпечатками на внешней поверхности и гладкостенная, иногда с насечками по краю венчика, городецкой к-ры.

Арх. ИА: Отчет В.М. Буланкина за 1991 г. Л. 12-15; Паспорт.

1123 (102). МАРЬИНО (МАРИНОВКА). СЕЛИЩЕ, р.ж.в., 14-17 вв. 2,1 км к С от д., 1,2 км ЮЗ от д. Эммануиловка, высокая терраса прав. берега р. Известь, прав. притока р. Выша (прав.

приток р. Цна, лев. притока р. Мокша). Протянулось вдоль края террасы, размеры ок. 155x45 м, выс. над рекой 11 м. Культ. слой до 0,25 м. Керамика лепная, преимущественно баночной формы, с примесями песка и шамота в глиняном тесте, с рогожными отпечатками на внешней поверхности и гладкостенная, без орнамента и с оттисками штампа подквадратной формы в верхней части, городецкой к-ры, гончарная позднесредневековая, преимущественно белоглиняная и чернолощенная 16-17 вв.

Паспорт.

1124 (161). НОВОЧЕРНЕЕВО. ПОСЕЛЕНИЕ БОР 1, эпоха бронзы. 3,5 км к ВСВ от водонапорной башни с., 3 км к СЗ от кладбища с. Парсаты, 1,8 км к Ю от уроч. Бор, первая надпойменная терраса лев. берега р. Цна (лев. приток р. Мокша), 0,5 км от русла, зап. берег небольшой старицы. Протянулось вдоль старицы с СВ на ЮЗ, размеры ок. 330x40-75 м, выс. над старицей до 2,5 м. Нарушено грунтовой дорогой. Культ. слой 0,2 м. Керамика лепная неорнаментированная, предположительно эпохи бронзы, кремневые наконечник стрелы, скребки, скобели, заготовка долота, отщепы.

Арх. ИА: № 13376. Л. 29,30.

1125 (162). НОВОЧЕРНЕЕВО. ПОСЕЛЕНИЕ БОР 2, эпоха бронзы. 3,5 км к СВ от сев. окраины с., 2,1 км к ЮЗ от Борковской ГЭС, южн. часть уроч.

Бор — обширного всхолмления в пойме лев. берега р. Цна (лев. приток р. Мокша). Протянулось вдоль берега, делающего в этом месте крутой изгиб, размеры ок. 120x50 м, выс. над рекой 2-3 м. Поверхность поросла отдельными деревьями, нарушена грунтовой дорогой. Культ. слой до 0,4 м. Керамика лепная, без орнамента, предположительно эпохи бронзы, кремневые наконечник стрелы, комбинированное орудие, отщепы, обломок каменной шлифовальной плиты.

Арх. ИА: № 13376. Л. 30,31.

1126 (163). НОВОЧЕРНЕЕВО. ПОСЕЛЕНИЕ БОР 3, эпоха бронзы. 3,7 км к СВ от с., 1,8 км к ЮЗ от Борковской ГЭС, южн. часть уроч. Бор — обширного всхолмления в пойме лев. берега р. Цна (лев. приток р. Мокша), 0,17 км к СВ от поселения Бор 2 (см.). Протянулось вдоль старицы с С на Ю, размеры ок. 140x30-60 м, выс. над рекой 4-6 м. Поверхность поросла отдельными деревьями. Культ. слой до 0,5 м. Керамика лепная, с орнаментом в верхней части из оттисков зубчатого штампа и прочерченных линий, а также со штриховкой на внешней поверхности, эпохи бронзы, кремневые наконечник копья, скребок, проколки, отщепы.

Арх. ИА: № 2218. Л. 10; № 13376. Л. 31,32.

1127 (164). НОВОЧЕРНЕЕВО. ПОСЕЛЕНИЕ БОР 4,

эпоха бронзы. 5,5 км к СВ от сев. окраины с., 0,5 км к ЮЮЗ от Борковской ГЭС, у сев.-вост. оконечности уроч. Бор — обширного всхолмления в пойме лев. берега р. Цна (лев. приток р. Мокша). Протянулось вдоль старицы в направлении СЗ-ЮВ, размеры ок. 190x35-40 м, выс. над старицей 4-5 м. Культ. слой до 0,3 м. Керамика лепная, с орнаментом в верхней части из оттисков зубчатого штампа и неорнаментированная, эпохи бронзы, кремневые наконечник стрелы, отщепы и пластины.

Арх. ИА: № 13376. Л. 33,34.

1128 (168). НОВОЧЕРНЕЕВО. СЕЛИЩЕ 1, 14-17 вв. У южн. окраины с., к З от развилки дорог Шацк — Печины и Печины — Старочернеево, надпойменная терраса лев. берега р. Цна (лев. приток р. Мокша), южн. склон неглубокого оврага. Протянулось вдоль оврага с З на В, размеры ок. 220x70 м, выс. над дном оврага 6-8 м. Частично распаивается. Культ. слой до 0,4 м. Керамика гончарная позднесредневековая, в т.ч. белоглиняная и чернолощенная 16-17 вв.

Арх. ИА: № 13376. Л. 2,3.

1129 (165). НОВОЧЕРНЕЕВО. СЕЛИЩЕ 2 (БОР 1), р.ж.в., 2-я пол. 1-го тыс. н.э. 4,5 км к СВ от сев. окраины с., 1,1 км к ЮЮЗ от Борковской ГЭС, юго-вост. часть уроч. Бор — обширного всхолмления в пойме лев. берега р. Цна (лев. приток р. Мокша).

Протянулось вдоль берега с З на В, размеры ок. 135x80 м, выс. над рекой до 17 м. Поверхность поросла деревьями. Культ. слой до 0,30-0,35 м. Керамика лепная плоскодонная, с прямыми или слегка отогнутыми наружу венчиками, преимущественно без орнамента, широко датированная 1-м тыс. н.э.

Арх. ИА: № 13376. Л. 32,33.

1130 (166). НОВОЧЕРНЕЕВО. СЕЛИЩЕ 3 (БОР 2), 14-17 вв. 4,6 км к СВ от сев. окраины с., 0,75 км к ЮЗ от Борковской ГЭС, вост. часть уроч. Бор — обширного всхолмления в пойме лев. берега р. Цна (лев. приток р. Мокша). Протянулось вдоль берега в направлении ССЗ-ЮЮВ, размеры ок. 430x50-70 м, выс. над рекой 8-17 м. Береговая часть разрушается осыпями. Культ. слой до 0,35 м. Керамика гончарная позднесредневековая, в т.ч. сероглиняная, белоглиняная и чернолощенная, преимущественно 16-17 вв.

Арх. ИА: № 13376. Л. 33.

1131 (167). НОВОЧЕРНЕЕВО. СЕЛИЩЕ 4 (БОР 3), 14-17 вв. 3,5 км к СВ от сев. окраины с., 1,3 км к ЮЗ от Борковской ГЭС, юго-зап. часть уроч. Бор — обширного всхолмления в пойме лев. берега р. Цна (лев. приток р. Мокша), к СЗ от поселения Бор 2 (см.). Занимает невысокую дюну, протянувшуюся с СЗ на ЮВ, размеры памятника ок. 215x90 м, выс. над окружающей местностью до 2 м, над рекой — до 7 м. Культ. слой

до 0,35 м. Керамика гончарная позднесредневековая, в т.ч. красноглиняная 14-15 вв.

Арх. ИА: № 13376. Л. 35,36.

1132 (177). ПАРСАТЫ. ПОСЕЛЕНИЕ 1, эпоха бронзы. Юго-зап. окраина с., надпойменная терраса прав. берега р. Цна (лев. приток р. Мокша). Протянулось вдоль края террасы с СВ на ЮЗ, размеры ок. 175x50 м, выс. над поймой 3-4 м. Распахивается. Под пахотным горизонтом сохранился непотревоженный культ. слой толщиной до 0,15 м. Керамика лепная, эпохи бронзы, с орнаментом в верхней части из оттисков зубчатого штампа, отпечатков веревочки, нарезок, кремневые нож на массивной пластине, ножевидные пластины, отщепы, обломок нуклеуса.

Арх. ИА: № 13376. Л. 20,21.

1133 (174). ПАРСАТЫ. ПОСЕЛЕНИЕ 2, эпоха бронзы, р.ж.в. 0,5 км к СЗ от сев. окраины с., надпойменная терраса прав. берега р. Цна (лев. приток р. Мокша). В.П. Челяповым рассматривается как два отдельных, практически одновременных памятника, располагающихся на расстоянии ок. 60-70 м друг от друга. Протянулось вдоль края террасы в направлении ССВ-ЮЮЗ, размеры ок. 220x50-100 м, выс. над поймой 6-8 м. Распахивается, культ. слой почти полностью уничтожен распашкой. Мелкие обломки лепных сосудов без орнамента, предположительно отнесенных к эпохе бронзы и нач. р.ж.в.

Арх. ИА: № 13376. Л. 21,22.

1134 (175). ПАРСАТЫ. ПОСЕЛЕНИЕ 3, эпоха бронзы. 1,2 км к ССЗ от сев. окраины с., надпойменная терраса прав. берега р. Цна (лев. приток р. Мокша). Протянулось вдоль края террасы с С на Ю, размеры ок. 260x160 м, выс. над поймой до 8 м. Поверхность залесена. Культ. слой до 0,5 м. Керамика лепная, с орнаментом в верхней части из оттисков зубчатого штампа и неорнаментированная, предположительно эпохи бронзы, кремневые отщепы, обломок керамической поделки.

Арх. ИА: № 13376. Л. 22,23.

1135 (176). ПАРСАТЫ. СЕЛИЩЕ 1, р.ж.в., 2-я пол. 1-го тыс. н.э., 14-17 вв. 0,15 км к ЮЗ от юго-зап. окраины с., склон надпойменной террасы прав. берега р. Цна (лев. приток р. Мокша), прав. берег руч. Парсаты. Протянулось вдоль края террасы в направлении СВ-ЮЗ, размеры ок. 210x45 м, выс. над поймой 1,5-2,0 м. Нарушено ямами. Культ. слой до 0,4 м. Керамика лепная, преимущественно баночной формы, с рогожными и сетчатыми отпечатками на внешней поверхности, городецей к-ры, лепная горшковидная без орнамента, предположительно датированная 2-й пол. 1-го тыс. н.э., гончарная позднесредневековая, в т.ч. чернолощенная 16-17 вв.

Арх. ИА: № 13376. Л. 19,20.

1136 (171). ПАРСАТЫ. СЕЛИЩЕ 2, 2-я пол. 1-го — нач. 2-го тыс. н.э. 0,6 км к СЗ от сев. окраины с., 0,4 км к З от кладбища, надпойменная терраса прав. берега р. Цна (лев. приток р. Мокша), 100 м к СВ от поселения 2 (см.). Протянулось вдоль края террасы в направлении СВ-ЮЗ, размеры ок. 170x75 м, выс. над поймой 7-8 м. Южн. часть памятника распахируется, нарушена полевой дорогой. Керамика лепная, с примесями шамота в тесте, горшковидной формы, без орнамента, предположительно финно-угорская кон. 1-го — нач. 2-го тыс. н.э.

Арх. ИА: № 13376. Л. 22.

1137 (172). ПАРСАТЫ. СЕЛИЩЕ 3, 2-я пол. 1-го — нач. 2-го тыс. н.э. 0,9 км к СЗ от сев. окраины с., надпойменная терраса прав. берега р. Цна (лев. приток р. Мокша). Протянулось вдоль края террасы, размеры ок. 170x60 м, выс. над поймой до 8 м. Распахивается, культ. слой почти полностью нарушен. Керамика лепная, с примесями шамота в глиняном тесте, горшковидной формы, без орнамента, предположительно финно-угорская кон. 1-го — нач. 2-го тыс. н.э.

Арх. ИА: № 13376. Л. 22,23.

1138 (173). ПАРСАТЫ. СЕЛИЩЕ 4, 2-я пол. 1-го — нач. 2-го тыс. н.э. 1,5 км к ССЗ от сев. окраины с., 2,7 км к ЮЗ от д. Сявель, надпойменная терраса прав. берега р. Цна (лев. приток р. Мок-

ша), уроч. Проничкина гора. Протянулось вдоль края террасы, размеры ок. 230x80 м, выс. над поймой 7-11 м. Нарушено ямами, береговая часть разрушается осыпями. Культ. слой 0,35-0,40 м. Среди находок — обломки лепных плоскостонных сосудов горшковидной формы с прямыми или слегка отогнутыми наружу венчиками, без орнамента или с насечками по венчику, отнесенных к финно-угорским кон. 1-го — нач. 2-го тыс. н.э., фрагмент бронзового спирального браслета, неопределенные железные предметы.

Арх. ИА: № 2753. Л. 1-24; № 13376. Л. 25.

1139 (187). ПЕЧИНЫ. ПОСЕЛЕНИЕ 1, эпоха бронзы, 14-17 вв. У зап. окраины с., склон лев. коренного берега р. Цна (лев. приток р. Мокша), 0,4 км от русла, 100 м к Ю от оврага Теплый Липяг. Протянулось вдоль края коренного берега, размеры ок. 280x75 м, выс. над поймой 18-24 м. Южн. часть памятника нарушена карьером. Культ. слой до 0,55 м. Керамика лепная, без орнамента, предположительно бронзового века, гончарная позднесредневековая, в т.ч. чернолощенная 16-17 вв.

Арх. ИА: № 13376. Л. 5,6.

1140 (188). ПЕЧИНЫ. ПОСЕЛЕНИЕ 2, эпоха бронзы, 14-17 вв. У сев.-вост. окраины с., первая надпойменная терраса лев. берега р. Цна (лев. приток р. Мокша), прав. берег руч. Коньша. Протянулось вдоль руч., размеры ок.

150x65 м, выс. над поймой 2-7 м. Зап. часть памятника распахируется, нарушена дорогой, вост. поросла деревьями и кустарником. Культ. слой до 0,2 м. Керамика лепная, с орнаментом из оттисков мелкого зубчатого штампа и неорнаментированная, предположительно эпохи бронзы, гончарная позднесредневековая, в т.ч. сероглиняная, белоглиняная и чернолощенная.

Арх. ИА: № 13376. Л. 6,7.

1141 (189). ПЕЧИНЫ. СЕЛИЩЕ, 14-17 вв. Терр. с., 0,48 км к С от его южн. окраины, склон лев. берега р. Цна (лев. приток р. Мокша), 0,9 км от русла. Протянулось вдоль склона берега, размеры ок. 240x120 м, выс. над поймой 6-14 м. Вост. часть памятника распахируется, зап. поросла деревьями и кустарником. В обнажениях найдены обломки гончарных позднесредневековых сосудов.

Арх. ИА: № 13376. Л. 7.

1142 (98). ПОЛЬНОЕ ЯЛТУНОВО. СТОЯНКА, палеолит. Зап. окраина с., лев. коренной берег р. Цна (лев. приток р. Мокша), зап. берег оврага Алферов, напротив ул. Октябрьская. Размеры ок. 100x50 м, выс. над дном оврага до 20 м. Прилегающая к оврагу часть памятника разрушается. Культ. слой в виде светло-коричневого слоистого суглинка залегает на глуб. 5,42-5,60 м от современной поверхности; наблюдается его падение по склону оврага до глуб. 6,57 м. Найдены фрагменты расколотых костей круп-

ных животных, в т.ч. мамонта, шерстистого носорога, ископаемого бизона, дикой лошади, сев. оленя, поделка из ребра мамонта с прорезанными на ее поверхности параллельными линиями, кремневые орудия и отщепы палеолитического облика. Колл. в РИАМ.

Милонов Н.П. 1947. С. 87,90; С. 18; Грехова Л.В. 1970. С. 18-19; Грехова Л.В., Полякова Г.Ф., Ракиенбах В.М., Цветкова И.К. 1970. С. 243. № 85; Арх. ИА: № 12991. Л. 1-6; Паспорт.

1143 (95). ПОЛЬНОЕ ЯЛТУНОВО. ПОСЕЛЕНИЕ 1, эпоха бронзы. р.ж.в., кон. 1-го — нач. 2-го тыс. н.э., 14-17 вв. Сев. окраина с., к Ю от ул. Б. Московская, лев. коренной берег р. Цна (лев. приток р. Мокша). Частично совпадает с терр. *грунтового могильника* (см.) и простирается к ЮЗ от него. Размеры не определены, выс. над рекой ок. 20 м. Частично занято огородами и садами. Исследовано (Н.П. Милонов, В.Н. Шитов) более 300 кв. м (в связи с раскопками грунтового могильника). Культ. слой залегает непосредственно под дерном, стратиграфически разделяется на два горизонта: верхний, в виде рыхлого гумусированного суглинка темно-серого цвета толщиной 0,3-0,4 м, и нижний, представляющий собой плотный серый гумусированный суглинок, местами нарушенный могильными ямами, толщиной до 0,4 м. Для нижнего горизонта культ. слоя характерны обломки лепных плоскодонных сосудов двух типов. Первый тип — сосуды со слегка отогнутыми наружу венчиками, ор-

наментированные в верхней части зигзагами, образованными прочерченными линиями и оттисками зубчатого штампа. Сосуды имеют в глиняном тесте примеси песка и органических остатков. Такая керамика отнесена В.Н. Шитовым к примокшанскому типу (примокшанская к-ра). Второй тип — сосуды близкой к первому типу формы, или баночные, без орнамента или с ямчатыми вдавлениями в верхней части, с примесями крупной дресвы в глиняном тесте. Эта посуда датирована В.Н. Шитовым кон. эпохи бронзы и нач. р.ж.в. Из других находок, характерных для нижнего горизонта, следует отметить кремневые ножи, скребки, комбинированные орудия, пластины и отщепы, глиняные пряслица. Описанная керамика и каменные орудия встречались также в верхнем горизонте, попав туда, вероятно, при разного рода перекопах. Для верхнего горизонта культ. слоя характерна лепная и гончарная посуда. Лепные сосуды изготовлены из глины с примесями мелкого шамота. Это приземистые горшки с коротким прямым или немного отогнутым наружу венчиком. Обжиг ровный, поверхность обычно заглажена, орнаментация отсутствует или представлена насечками по краю венчика. Такая посуда может датироваться кон. 1-го — нач. 2-го тыс. н.э. Финно-угорская принадлежность ее не вызывает сомнений. Гончарная керамика — типичная русская позднесредневековая. Преобладают обломки чернолощенных горшков и мисок. Среди других

находок из верхнего горизонта — железные ножи, глиняные пряслица, перстень, нательный крест из белого сплава. Н.П. Миоловым исследованы остатки полуземляночного жилища размерами ок. 3,8x3,4 м, с очагом или печью-каменкой внутри, датированного 7-8 вв. н.э., В.Н. Шитовым — хозяйственные ямы, в т.ч. колоколовидной в разрезе формы. Часть из них относится к верхнему горизонту культ. слоя, часть — к нижнему. Колл. в РИАМ и Морд НИИ.

Милонов Н.П. 1949. С. 17; Успенская А.В., Фехнер М.В. 1956. С. 182. № 337; Монгайт А.А. 1961. С. 245; Арх. ИА: № 509. Л. 5-7; № 9611. Л. 67-70; № 11103. Л. 59-64; № 11381. Л. 61-64; № 12118. Л. 45-54; № 12631. Л. 42-51.

1144 (96). ПОЛЬНОЕ ЯЛТУНОВО. ПОСЕЛЕНИЕ 2, эпоха бронзы, 14-17 вв. Центр. часть с., склон мыса лев. берега р. Цна (лев. приток р. Мокша), 0,27 км к ЮЮЗ от устья руч. Кармар. Размеры ок. 60x40-50 м, выс. над поймой 3-4 м. Распахивается под огородами. Культ. слой до 0,3 м, сильно нарушен распашкой. Керамика лепная, с сетчатыми отпечатками на внешней поверхности и гладкостенная, предположительно поздняя-ковской к-ры или к-ры ранней сетчатой керамики, а также гончарная позднесредневековая, в т.ч. чернолощенная и мореная, кремневые отщепы.

Арх. ИА: № 14325. Л. 26,27.

1145 (97). ПОЛЬНОЕ ЯЛТУНОВО. ПОСЕЛЕНИЕ 3, эпо-

ха бронзы, 14-17 вв. Сев.-зап. часть с., к Ю от кладбища, склон лев. берега р. Цна (лев. приток р. Мокша). Протянулось вдоль берега в направлении СВ-ЮЗ, размеры ок. 150x50 м, выс. над рекой 9-14 м. Распахивается под огородами. Культ. слой до 0,5 м, в верхней части нарушен распашкой. Керамика лепная, с сетчатыми отпечатками на внешней поверхности и гладкостенная, орнаментированная в верхней части прочерченными линиями, предположительно поздняя-ковской к-ры, а также гончарная позднесредневековая, преимущественно чернолощенная 16-17 вв., кремневые отщепы.

Арх. ИА: № 14325. Л. 27,28.

1146 (101). ПОЛЬНОЕ ЯЛТУНОВО. ПОСЕЛЕНИЕ 4, эпоха бронзы. 0,6 км к Ю от южн. окраины с., 2,2 км к ССВ от сев.-вост. окраины с. Борки, зап. оконечность небольшого всхолмления в пойме лев. берега р. Цна (лев. приток р. Мокша). Протянулось вдоль края всхолмления в направлении ССЗ-ЮЮВ, размеры ок. 100x30 м, выс. над поймой 2-4 м. Зап. часть памятника нарушена карьером. Культ. слой до 0,3 м. Керамика лепная неорнаментированная, преимущественно плоскодонная, эпохи бронзы, кремневые отщепы.

Арх. ИА: № 14325. Л. 28,29.

1147 (99). ПОЛЬНОЕ ЯЛТУНОВО. СЕЛИЩЕ 1, 14-17 вв. Сев. часть с., склон лев. берега р. Цна (лев. приток р. Мокша), 0,4 км ниже устья руч. Кармар, 0,75 км

выше моста. Протянулось вдоль берега с ЮЗ на СВ, размеры ок. 200x50 м, выс. над рекой 5-8 м. Распахивается, нарушено при постройке дороги. Культ. слой до 0,45 м, в верхней части нарушен распахкой. Керамика гончарная позднесредневековая, в т.ч. чернолощенная и мореная.

Арх. ИА: № 14325. Л. 30,31.

1148 (100). ПОЛЬНОЕ ЯЛТУНОВО. СЕЛИЩЕ 2, 14-17 вв. Центр. часть с., мыс лев. коренного берега р. Цна (лев. приток р. Мокша) между двумя оврагами, 0,24 км к СЗ от устья руч. Кармар, 0,38 км к С от поселения 1 (см.). Размеры ок. 140x90 м, выс. над рекой 8-12 м. Нарушено карьерами. Культ. слой до 0,35 м. Керамика гончарная позднесредневековая, преимущественно чернолощенная и мореная.

Арх. ИА: № 14325. Л. 27.

1149 (94). ПОЛЬНОЕ ЯЛТУНОВО. ГРУНТОВЫЙ МОГИЛЬНИК, р.ж.в., 3-я четв. 1-го тыс. н.э. Сев. часть с., к Ю от ул. Б. Московская, лев. коренной берег р. Цна (лев. приток р. Мокша), частично на терр. поселения 1 (см.). Площадь памятника не определена, выс. над рекой 20 м. Поверхность частично занята огородами и садами. Исследовано (А.Е. Алихова, В.Н. Шитов) свыше 300 км. м, выявлены и изучены остатки 27 погребений, мужских, женских и детских. Все погребения совершены по обряду трупоположения в могильных

ямах подпрямоугольной в плане формы, со скругленными углами, размерами 0,9-2,78 x 0,39-1,0 м, глуб. до 1,39 м от современной поверхности. В настоящее время погребения не имеют внешних признаков. Исследованные погребения располагаются на площади могильника рядами, протянувшимися с СВ на ЮЗ. Сохранность костяков крайне плохая, что затрудняет половозрастные определения погребенных и установление ориентировки захоронений. Почти все погребения одиночные, одно — парное. В тех случаях, когда это удалось установить, умершие укладывались на дно могильных ям на спине, с вытянутыми вдоль тела или сложенными в области живота руками. Преобладает юго-вост. ориентировка, в одном случае умерший был положен головой на СЗ. Зафиксированы деревянные конструкции над и под костяками. Ок. трети погребений не содержали сопровождающих находок или в них были поставлены лишь глиняные сосуды. В остальных могилах были найдены разнообразные детали одежды и украшения, орудия труда, оружие, предметы конского снаряжения. Среди деталей одежды и украшений, изготовлявшихся преимущественно из бронзы, — пронизки, часть из которых использовались, по-видимому, для украшения головных уборов; провололочные височные кольца в виде спирали в полтора оборота со щитком; бусы красные пастовые различной формы и стеклянные позолоченные; круглая нагрудная бляха с отверстием в центре и орнаментом из концен-

трических кругов; шейные гривны из толстого, округлого в сечении дрота с несомкнутыми концами и из тонкого дрота с заходящими концами; подвески, в т.ч. колокольчико-видные, трапецевидные, а также из трех спаяных полушарных бляшек с петлями, к которым подвешены колокольчико-видные привески; застежки-сьюльгамы без "усов" и с короткими "усами" (первые преобладают); спиральные перстни; нашивные бляшки округлой формы; пряжки от поясных ремней и обувные с округлой или овальной рамкой, без обоймиц или с длинными прямоугольными обоймицами, иногда украшенными несложным орнаментом из точек; наконечники ремней. Интересны остатки поясного набора из погребения подростка, исследованного А.Е. Алиховой. Набор состоял из двух бронзовых пряжек с овальной рамкой и длинной прямоугольной обоймицей, наконечника ремня и двух кистей из ремешков, обложенных бронзовыми кольцевидными обоймицами. Одна из кистей оканчивалась привеской в виде колокольчика. Из орудий труда встречены железные ножи, топоры-кельты укороченных пропорций, глиняные пряслица. Предметы вооружения представлены наконечниками копий, дротиков и стрел, конское снаряжение — удилами с железными или бронзовыми кольцами. Возможно, к конской сбруе могли относиться и некоторые пряжки небольших размеров. Глиняная посуда из погребений вся лепная, с примесью песка, дресвы или шамота в глиняном тесте. Преобла-

дающая форма — плоскодонный горшок с выпуклыми плечиками, расположенными в середине или в верхней трети высоты сосуда, отогнутым наружу венчиком, иногда орнаментированным по краю насечками. В одном из погребений найдена лощеная миска с вогнутым внутрь краем. А.Е. Алихова датировала могильник 3-4 вв. н.э. и отнесла его к памятникам так наз. кошибеевского типа (см.: Кошибеево. Грунтовый могильник Кошибеевский). Современные типолого-хронологические исследования позволяют относить изученные погребения могильника к 5-6 вв. н.э. Финно-угорская принадлежность памятника не вызывает сомнений. Колл. в ГИМ и Морд. НИИ.

Алихова А.Е. 1958. С. 37-45; Смирнов А.П., Трубникова Н.В. 1965. С. 34. № 217; Арх. ИА № 9611. Л. 67-70; № 11103. Л. 59-64; № 11381. Л. 61-64; № 12118. Л. 45-54; № 12631. Л. 42-51.

1150 (123). РАМЕНЬЕ. СЕЛИЩЕ 1, 2-я пол. 1-го — нач. 2-го тыс. н.э. 1,6 км к СЗ от южн. окраины д., 2 км к ССЗ от пос. Веселый, первая надпойменная терраса прав. берега р. Цна (лев. приток р. Мокша), у вост. края болота Лепень. Протянулось вдоль прав. берега небольшого оврага в направлении СВ-ЮЗ, размеры ок. 170x60 м, выс. над поймой 7-10 м. Поверхность залесена. Культ. слой до 0,25 м. Керамика лепная плоскодонная, горшковидной формы, без орнамента, предположительно финно-угорская кон. 1-го — нач. 2-го тыс. н.э.

Арх.ИА: Отчет В.П. Челяпова за 1989 г. Л. 2; Паспорт.

1151 (122). РАМЕНЬЕ. СЕЛИЩЕ 2, 14-17 вв. 2,3 км к СЗ от южн. окраины д., 3,2 км к ССЗ от сев. окраины пос. Веселый, мыс первой надпойменной террасы прав. берега р. Цна (лев. приток р. Мокша), у вост. края болота Лепень. Протянулось в направлении З-В, размеры ок. 140х30 м, выс. над поймой 9-10 м. Поверхность залесена. Культ. слой до 0,15 м. Керамика гончарная позднесредневековая.

Арх. ИА: Отчет В.П. Челяпова за 1989 г. Л. 2,3; Паспорт.

1152 (121). РАМЕНЬЕ. СЕЛИЩЕ 3, 14-17 вв. Ок. 3 км к СЗ от южн. окраины д., первая надпойменная терраса прав. берега р. Цна (лев. приток р. Мокша), у сев.-вост. окраины болота Лепень. Протянулось вдоль края террасы в направлении ВСВ-ЗЮЗ, выс. над поймой 9-12 м. Культ. слой до 0,2 м. Керамика гончарная позднесредневековая.

Арх. ИА: № 14325. Л. 15; Паспорт.

1153 (124). РАМЕНЬЕ. СЕЛИЩЕ 4, р.ж.в. 1 км к З от южн. окраины д., 1 км к С от сев. окраины пос. Веселый, прав. берег р. Цна (лев. приток р. Мокша) при устье небольшого оврага. Размеры ок. 80х30 м, выс. над поймой 7-8 м. Поверхность залесена. Культ. слой до 0,2 м. Керамика лепная, со штриховкой, рогожными и сетча-

тыми отпечатками на внешней поверхности, городецкой к-ры.

Арх. ИА: Отчет В.П. Челяпова за 1989 г. Л. 1,2.

1154 (191). СПАССК. СЕЛИЩЕ, р.ж.в., 14-17 вв. 0,8 км к ЮЗ от сев. окраины с., останец первой надпойменной террасы прав. берега р. Кермись, лев. притока р. Выша (прав. приток р. Цна, лев. притока р. Мокша). Размеры ок. 110х50 м, выс. над поймой 6 м. Нарушено дорогой. Культ. слой до 0,25 м. Керамика лепная, с рогожными и сетчатыми отпечатками на внешней поверхности, городецкой к-ры, гончарная позднесредневековая, преимущественно белоглиняная и чернолощенная 16-17 вв.

Арх. ИА: Отчет В.М. Буланкина за 1991 г. Л. 26,27; Паспорт.

1155 (180). СТАРОЧЕРНЕЕВО. СТОЯНКА, неолит. Близ с., 1,7 км к ЮЮВ от колокольни б. Старочернеевского м-ря, 0,8 км к ЮВ от уроч. Тарханный бугор, представляющего собой всхолмление выс. до 15 м над окружающей местностью, первая надпойменная терраса прав. берега р. Цна (лев. приток р. Мокша). Протянулось вдоль края террасы с ЮЗ на СВ, размеры ок. 80х40 м, выс. над поймой ок. 5 м. Культ. слой до 1,08 м, включает углистые прослойки. Керамика лепная, относительно тонкостенная, с ямочно-гребенчатой орнаментацией, рязанской к-ры, лепная толстостенная с растительными примесями в глиняном тесте и орнаментом из оттисков широкого гре-

бенчатого штампа, волосовской к-ры, кремневые орудия, в т.ч. наконечники стрел, скребки, скобели, долота, топорovidное орудие.

Арх. ИА: № 4171. Л. 1-14; № 13376. Л. 14,15.

1156 (181). СТАРОЧЕРНЕЕВО. ПОСЕЛЕНИЕ 1, эпоха бронзы, 14-17 вв. Близ с., 1,3 км к Ю от колокольни б. Старочернеевского м-ря, мысовидный выступ прав. коренного берега р. Цна (лев. приток р. Мокша), ок. 0,5 км к В от русла, уроч. Тарханный бугор. Н.И. Паниным без достаточных оснований рассматривается как городище. В.П. Челяпов считает, что здесь имеют место три поселения, что также не подтверждено убедительной аргументацией. Поселение протянулось вдоль Тарханного бугра в направлении СЗ-ЮВ, занимает наиболее возвышенную его часть и частично южн. и зап. склоны, размеры ок. 625х150-250 м, выс. над поймой 11-15 м. Поверхность частично распахивается, местами поросла деревьями и кустарником, у склонов нарушена небольшими карьерами. Культ. слой на возвышенной части памятника 0,3-0,5 м, на склонах — 0,4-0,8 м. Керамика лепная, с орнаментом из оттисков веревочки, гребенчатого и зубчатого штампов, ямчатых вдавлений и нарезок, предположительно поздняяковской к-ры эпохи бронзы, гончарная позднесредневековая, в т.ч. белоглиняная и чернолощенная 16-17 вв., кремневые наконечник стрелы, нож, скребок, отщепы, монета 1747 г. Находки позднесредне-

вековой керамики сосредоточены преимущественно в наиболее возвышенной части памятника. Н.И. Паниным здесь же выявлены остатки семи погребений по обряду труположения, с зап. ориентировкой, без вещей. Дата погребений не ясна.

Арх. ИА: № 1965. Л. 1-31; № 13376. Л. 8,9,13,14,17,18.

1157 (182). СТАРОЧЕРНЕЕВО. ПОСЕЛЕНИЕ 2, неолит, эпоха бронзы, р.ж.в. Близ с., 1,7 км к ЮЮЗ от колокольни б. Старочернеевского м-ря, 0,4 км к ЮЮЗ от уроч. Тарханный бугор, дюнообразное всхолмление в пойме прав. берега р. Цна (лев. приток р. Мокша), у сев.-зап. берега пойменного оз. Крупашка. Протянулось вдоль всхолмления с СЗ на ЮВ, размеры ок. 180х90 м, выс. над поймой 3-4 м. Нарушено грунтовой дорогой. Культ. слой до 0,5 м. Керамика лепная неолитическая, с ямочно-гребенчатой орнаментацией, рязанской к-ры, лепная без орнамента и с сетчатыми отпечатками на внешней поверхности, кон. эпохи бронзы и нач. р.ж.в., кремневые нож на массивной пластине, скребок, отщепы, обломок сланцевого долота.

Арх. ИА: № 13376. Л. 9,10.

1158 (183). СТАРОЧЕРНЕЕВО. ПОСЕЛЕНИЕ 3, неолит, эпоха бронзы. Близ с., 1,8 км к Ю от колокольни б. Старочернеевского м-ря, 0,5 км к Ю от уроч. Тарханный бугор, два небольших всхолмления в пойме прав. берега р. Цна (лев. приток р. Мок-

ша), к В от пойменного оз. Кру-
пашка, 0,2 км к ВЮВ от поселения
2 (см.). Протяженность памятника с
З на В ок. 350 м, с С на Ю — до
80 м, выс. над поймой до 4 м. По-
верхность задернована, ранее распахивалась. Культ. слой 0,25-0,40 м,
в верхней части нарушен распашкой.
В заболоченном понижении между
двумя всхолмлениями культ. слой
выклинивается. Среди находок —
обломки лепных сосудов с ямочно-
гребенчатой орнаментацией, рязан-
ской к-ры, обломки лепных сосудов
эпохи бронзы с орнаментом в вер-
хней части из отпечатков мелкого
зубчатого штампа и нарезок, а так-
же с сетчатыми отпечатками на
внешней поверхности и гладкостен-
ная без орнамента, предположительно
поздняяковской к-ры, кремневые
скребки, ножи, отбойник, молот с
перехватом, каменные шлифовальные
плиты.

Арх. ИА: № 13376. Л. 10,11.

**1159 (184). СТАРОЧЕР-
НЕЕВО. ПОСЕЛЕНИЕ 4**, неолит,
эпоха бронзы, р.ж.в., 14-17 вв.
Близ с., 1,7 км к ЮЮВ от коло-
кольни б. Старочернеевского м-ря,
0,6 км к ЮВ от уроч. Тарханный
бугор, первая надпойменная терраса
прав. берега р. Цна (лев. приток р.
Мокша), к В от поселения 3 (см.).
Протянулось вдоль края террасы с
ЗЮЗ на ВСВ, размеры ок.
245х40-60 м, выс. над поймой до 5
м. Нарушено грунтовой дорогой.
Культ. слой до 0,2 м, залегает под
дерном и наносным песком. Среди
находок — обломки лепных неолитических
сосудов с ямочно-гре-

бенчатой орнаментацией, рязанской
к-ры, лепных сосудов с орнаментом
из оттисков узкого гребенчатого и
зубчатого штампов, а также без
орнамента, эпохи бронзы, лепных
плоскодонных горшков с рогожными
и сетчатыми отпечатками на внеш-
ней поверхности, городецкой к-ры
р.ж.в., фрагменты позднесредневеко-
вых гончарных сосудов, в т.ч.
чернолощенных, кремневые скребки,
скобель, отбойник, полированное
тесло, обломки орудий, отщепы,
бронзовый нательный крестик.

Арх. ИА: № 13376. Л. 11-13; Паспорт.

**1160 (185). СТАРОЧЕР-
НЕЕВО. ПОСЕЛЕНИЕ 5**, эпоха
бронзы, 14-17 вв. 2,5 км к Ю от
юго-вост. окраины с., 1 км к ЮЮВ
от уроч. Тарханный бугор, 4,8 км к
ЮВ от водонапорной башни с. Вы-
сокое, вост. часть небольшого дюно-
образного всхолмления в пойме прав.
берега р. Цна (лев. приток р. Мок-
ша). Протянулось с З на В, разме-
ры ок. 120х45 м, выс. над поймой
2,5 м. Нарушено грунтовой дорогой.
Культ. слой 0,10-0,15 м. Керамика
лепная без орнамента, предположи-
тельно эпохи бронзы, гончарная
позднесредневековая, преимуще-
ственно чернолощенная, кремневые
отщепы.

Арх. ИА: № 13376. Л. 15,16.

**1161 (178). СТАРОЧЕР-
НЕЕВО. ПОСЕЛЕНИЕ 6**, эпоха
бронзы, Сев. окраины с., 1 км к В
от б. Старочернеевского м-ря, пер-
вая надпойменная терраса прав.
берега о. Цна (лев. приток р.

Мокша). Протянулось вдоль края
террасы в направлении ССВ-
ЮЮЗ, размеры ок. 190х40-55 м,
выс. над поймой 2-3 м. Частично
распахивается под огороды. Культ.
слой до 0,2 м. Керамика лепная без
орнамента, предположительно эпохи
бронзы, кремневые отщепы.

Арх. ИА: № 13376. Л. 16,17.

**1162 (179). СТАРОЧЕР-
НЕЕВО. СЕЛИЩЕ 1**, 14-17 вв.
Юго-зап. окраина с., 0,3 км к Ю
от колокольни б. Старочернеевского
м-ря, первая надпойменная терраса
прав. берега р. Цна (лев. приток р.
Мокша). Протянулось узкой поло-
сой вдоль края террасы с ССЗ на
ЮЮВ, размеры ок. 700х80-90 м,
выс. над поймой 4-5 м. Частично
распахивается. Культ. слой 0,15-
0,20 м. Керамика гончарная позд-
несредневековая, в т.ч. белоглиняная
и чернолощенная 16-17 вв, глиняное
пряслице.

Монгайт А.А. 1961. С. 245; Арх. ИА
№ 13376. Л. 18,19.

**1163 (186). СТАРОЧЕР-
НЕЕВО. СЕЛИЩЕ 2**, 14-17 вв.
Близ с., 1,7 км к Ю от колокольни
б. Старочернеевского м-ря, 0,45 км
к ЮЮВ от уроч. Тарханный бугор,
первая надпойменная терраса прав.
берега р. Цна (лев. приток р.
Мокша), 100 м к С от поселения 3
(см.). Протянулось вдоль края тер-
расы с З на В, размеры ок.
370х150 м, выс. над поймой 3-5 м.
Распахивается, местами нарушено
выемкой песка. Культ. слой 0,15-
0,20 м, сильно нарушен распашкой.

Керамика гончарная позднесредне-
вековая, в т.ч. чернолощенная, глиня-
ные рыболовные грузила.

Арх. ИА: № 13376. Л. 13.

**1164 (136). СЯВЕЛЬ. СТО-
ЯНКА 1 (ШАМОРГА 20)**, мезо-
лит, неолит. 2,3 км к СЗ от д., 1,9
км к ЮВ от Борковской ГЭС, юго-
вост. часть обширного всхолмления в
пойме прав. берега р. Цна (лев.
приток р. Мокша). Протянулось
вдоль края всхолмления с З на В,
размеры ок. 100х30 м, выс. над
поймой до 1,5 м. Местами подвергает-
ся ветровой эрозии. Культ. слой
до 0,25 м. Кремневые микролиты,
ножевидные пластины и отщепы
мезолитического или ранненеоли-
тического облика.

Арх. ИА: № 14325. Л. 11,12.

**1165 (137). СЯВЕЛЬ. СТО-
ЯНКА 2 (ШАМОРГА 10)**, неолит.
2,5 км к СЗ от сев.-зап. окра-
ины д., 1,7 км к ЮВ от Борковской
ГЭС, сев. часть обширного всхол-
мления в пойме прав. берега р. Цна
(лев. приток р. Мокша), 0,2 км к
ЮВ от стоянки 1 (см.). Размеры
ок. 100х25 м, выс. над поймой 2-3
м. Культ. слой до 0,25 м. слабо
гумусирован. Кремневые скребки,
долото, отщепы неолитического об-
лика.

Арх. ИА: Отчет В.П. Челяпова за
1989 г. Л. 37; Паспорт.

**1166 (138). СЯВЕЛЬ. СТО-
ЯНКА 3**, неолит. 3,5 км к ЗСЗ от
д., 0,9 км к ЮВ от юго-зап. око-
нечности Шаморгского леса, 1,2 км

к ЮВ от шлюзов Борковской ГЭС, невысокая терраса прав. берега р. Цна (лев. приток р. Мокша), берег ее старицы. Размеры ок. 90x35 м, выс. над заболоченной старицей 2 м. Культ. слой до 0,2 м, слабо выражен. Кремневые отщепы и обломки орудий неолитического облика.

Арх. ИА: Отчет В.П. Челяпова за 1989 г. Л. 36,37.

1167 (139). СЯВЕЛЬ. СТОЯНКА 4, неолит. Близ д., 3,2 км к СЗ от водонапорной башни, 1,5 км к В от шлюзов Борковской ГЭС, 0,6 км к ЮВ от юго-зап. оконечности Шаморгского леса, мысовидный выступ прав. берега р. Цна (лев. приток р. Мокша), 70 м к С от мелиоративного канала. Размеры ок. 115x45 м, выс. над старицей 1,7 м. Терр. памятника длительное время распаивалась, ныне слабо задернована. Культ. слой до 0,2 м, сильно нарушен распашкой. Кремневые орудия и отщепы неолитического облика.

Арх. ИА: Отчет В.П. Челяпова за 1989 г. Л. 39.

1168 (152). СЯВЕЛЬ. ПОСЕЛЕНИЕ 1, эпоха бронзы. 0,24 км к С от сев. окраины д., первая надпойменная терраса прав. берега р. Цна (лев. приток р. Мокша). Протянулось вдоль края террасы в направлении ССЗ-ЮЮВ, размеры ок. 150x40 м, выс. над поймой до 4 м. Нарушено грунтовой дорогой. Культ. слой 0,20-0,25 м. Керамика лепная неорнаментированная, предположительно эпохи бронзы.

Арх. ИА: № 13379. Л. 13.

1169 (153). СЯВЕЛЬ. ПОСЕЛЕНИЕ 2, эпоха бронзы. У сев.-зап. окраины д., первая надпойменная терраса прав. берега р. Цна (лев. приток р. Мокша), на обоих берегах руч. Сявель при выходе его в цнинскую пойму. Протянулось вдоль края террасы с С на Ю, размеры ок. 300x100 м, выс. над поймой до 5 м. Нарушено дорогой, местами разрушается ветровой эрозией. Культ. слой до 0,15 м. Керамика лепная неорнаментированная, предположительно эпохи бронзы, кремневые отщепы.

Арх. ИА: № 13379. Л. 14,15.

1170 (147). СЯВЕЛЬ. ПОСЕЛЕНИЕ 3, эпоха бронзы. К З от д., 1,3 км к З от водонапорной башни, 0,8 км к СЗ от кладбища, небольшое всхолмление в пойме прав. берега р. Цна (лев. приток р. Мокша). Занимает сев. мыс всхолмления, размеры ок. 80x70 м, выс. над поймой 2 м. Терр. памятника длительное время распаивалась, ныне слабо задернована. Культ. слой до 0,15 м, нарушен распашкой. Керамика лепная неорнаментированная, предположительно эпохи бронзы, кремневые отщепы и обломки орудий.

Арх. ИА: № 13379. Л. 15.

1171 (148). СЯВЕЛЬ. ПОСЕЛЕНИЕ 4, эпоха бронзы. К ЗСЗ от д., 1,8 км к ЗСЗ от водонапорной башни, 1 км к С от кладбища, небольшое всхолмление в

пойме прав. берега р. Цна (лев. приток р. Мокша), 0,3 км к С от поселения 3 (см.). Занимает сев. и сев.-зап. склоны всхолмления, размеры ок. 250x30-40 м, выс. над поймой до 3 м. Терр. памятника длительное время распаивалась, ныне слабо задернована. Культ. слой до 0,25 м, сильно нарушен распашкой, местами выклинивается. Керамика лепная неорнаментированная, предположительно эпохи бронзы, кремневые скребки на отщепях, ножевидные пластины, отщепы.

Арх. ИА: № 13379. Л. 15,16.

1172 (149). СЯВЕЛЬ. ПОСЕЛЕНИЕ 5, эпоха бронзы. К З от д., 2,6 км к З от водонапорной башни, 1,6 км к ЗСЗ от кладбища, первая надпойменная терраса прав. берега р. Цна (лев. приток р. Мокша), уроч. Артюшкина гора. Занимает мысовидный выступ террасы, протянулось с С на Ю, размеры ок. 130x70 м, выс. над поймой 7-8 м. Нарушено карьером. Культ. слой до 0,5 м, залегает под толщей темно-желтого наносного песка. Керамика лепная, со штриховкой на внешней поверхности и гладкостенная, иногда с орнаментом из ряда ямчатых вдавлений под горлом, кон. эпохи бронзы, кремневые отщепы.

Арх. ИА: № 13379. Л. 19.

1173 (150). СЯВЕЛЬ. ПОСЕЛЕНИЕ 6, эпоха бронзы. К ЗСЗ от д., 2,5 км к ЗСЗ от водонапорной башни, 1,8 км к ЗСЗ от кладбища, первая надпойменная терраса прав. берега р. Цна (лев.

приток р. Мокша), уроч. Артюшкина гора. 0,25 км к ССВ от поселения 5 (см.). Протянулось вдоль края террасы с СВ на ЮВ, размеры ок. 80x30 м, выс. над поймой 2-4 м. Нарушено грунтовой дорогой. Культ. слой до 0,15 м. Керамика лепная, с орнаментом из ряда ямчатых вдавлений под горлом, а также без орнамента, кон. эпохи бронзы, кремневые отщепы.

Арх. ИА: № 13379. Л. 19,20.

1174 (140). СЯВЕЛЬ. ПОСЕЛЕНИЕ 7 (ШАМОРГА 16), эпоха бронзы. 2,3 км к СЗ от сев.-зап. окраины д., 1,5 км к ЮВ от Борковской ГЭС, невысокое дюнообразное всхолмление в пойме прав. берега р. Цна (лев. приток р. Мокша), сев. берег ее старицы, 0,45 км к ЮЗ от стоянки 1 (см.). Протянулось с З на В, размеры ок. 140x30 м, выс. над поймой до 2 м. Культ. слой до 0,3 м. Керамика лепная плоскодонная, без орнамента или с сетчатыми отпечатками на внешней поверхности, предположительно позднего этапа развития поздняяковской к-ры эпохи бронзы, каменное мотыгообразное орудие с перехватом для привязывания, кремневые ножевидные пластины и отщепы.

Арх. ИА: № 14324. Л. 12,13.

1175 (141). СЯВЕЛЬ. ПОСЕЛЕНИЕ 8 (ШАМОРГА 13), неолит, 14-17 вв. 2,5 км к СЗ от сев.-зап. окраины д., 1,3 км к ЮВ от Борковской ГЭС, зап. часть обширного всхолмления в пойме прав.

берега р. Цна (лев. приток р. Мокша), вост. берег ее заболоченной старицы. Протянулось вдоль старицы с ЮЗ на СВ, размеры ок. 220x180 м, выс. над старицей 5 м. Культ. слой до 0,25 м, слабо гумусирован. Кремневые скребки и нож неолитического облика, гончарная позднесредневековая керамика.

Арх. ИА: Отчет В.П. Челяпова за 1989 г. Л. 35,36; Паспорт.

1176 (142). СЯВЕЛЬ. ПОСЕЛЕНИЕ 9 (ШАМОРГА 9), эпоха бронзы, р.ж.в. 3,5 км к СЗ от сев.-зап. окраины д., 0,3 км к В от Борковской ГЭС, юго-зап. оконечность обширного останца первой надпойменной террасы прав. берега р. Цна (лев. приток р. Мокша), занятого Шаморгским лесом. Протянулось вдоль края останца с СВ на ЮЗ, размеры ок. 250x25-80 м, выс. над поймой 1-4 м. Культ. слой до 0,25 м. Керамика лепная, относительно тонкостенная, без орнамента, предположительно эпохи бронзы, лепная толстостенная, грубая, с рогожными отпечатками на внешней поверхности и гладкостенная без орнамента, городецкой к-ры, кремневые отщепы.

Арх. ИА: Отчет В.П. Челяпова за 1989 г. Л. 30-33; Паспорт.

1177 (143). СЯВЕЛЬ. ПОСЕЛЕНИЕ 10 (ШАМОРГА 11), эпоха бронзы. 3,4 км к СЗ от сев.-зап. окраины д., 0,5 км к В от Борковской ГЭС, юго-зап. часть обширного останца первой надпойменной террасы прав. берега р. Цна (лев. приток р. Мокша), занятого

Шаморгским лесом, 0,2 км к В от поселения 9 (см.). Занимает мысовидный выступ останца, размеры ок. 95x60 м, выс. над поймой 1-3 м. Сев. часть памятника поросла деревьями и кустарником. Культ. слой до 0,5 м. Керамика лепная неорнаментированная, предположительно эпохи бронзы, кремневые отщепы.

Арх. ИА: Отчет В.П. Челяпова за 1989 г. Л.34; Паспорт.

1178 (144). СЯВЕЛЬ. ПОСЕЛЕНИЕ 11 (ШАМОРГА 12), эпоха бронзы, 14-17 вв. 3,5 км к СЗ от сев.-зап. окраины д., 0,65 км к В от Борковской ГЭС, юго-зап. часть обширного останца первой надпойменной террасы прав. берега р. Цна (лев. приток р. Мокша), занятого Шаморгским лесом, 0,15 км к ЗСЗ от поселения 10 (см.). Протянулось вдоль края останца в направлении СВ-ЮЗ, размеры ок. 100x35 м, выс. над поймой 2-3 м. Культ. слой до 0,25 м, слабо гумусирован. Керамика лепная неорнаментированная, предположительно эпохи бронзы, гончарная позднесредневековая, кремневые отщепы.

Арх. ИА: Отчет В.П. Челяпова за 1989 г. Л. 35; Паспорт.

1179 (145). СЯВЕЛЬ. ПОСЕЛЕНИЕ 12 (ШАМОРГА 8), эпоха бронзы, 14-17 вв. 5 км к СЗ от сев.-зап. окраины д., 1 км к С от Борковской ГЭС, юго-зап. часть обширного останца первой надпойменной террасы прав. берега р. Цна (лев. приток р. Мокша), занятого Шаморгским лесом. Протянулось вдоль края останца в направлении

ЗСЗ-ВЮВ, размеры ок. 230x55 м, выс. над поймой 2-6 м. Терр. памятника поросла деревьями и кустарником, по ней проходит грунтовая дорога. Культ. слой до 0,4 м. Керамика лепная, без орнамента, предположительно эпохи бронзы, гончарная позднесредневековая, в т.ч. белоглиняная и чернолощенная 16-17 вв., кремневые отщепы.

Арх. ИА: Отчет В.П. Челяпова за 1989 г. Л. 29,30; Паспорт.

1180 (154). СЯВЕЛЬ. СЕЛИЩЕ 1, р.ж.в. 1,7 км к ЮЗ от д., 2,5 км к СВ от с. Парсаты, первая надпойменная терраса прав. берега р. Цна (лев. приток р. Мокша). Размеры ок. 80x50 м, выс. над рекой до 6 м. Культ. слой до 0,8 м. Керамика лепная толстостенная, с рогожными отпечатками на внешней поверхности и гладкостенная, городецкой к-ры.

Арх. ИА: № 3333. Л. 13-20.

1181 (151). СЯВЕЛЬ. СЕЛИЩЕ 2, кон. 1-го — нач. 2-го тыс. н.э. К З от д., 2,6 км к З от водонапорной башни, 1,6 км к ЗСЗ от кладбища, первая надпойменная терраса прав. берега р. Цна (лев. приток р. Мокша), уроч. Артюшкина гора, к ЮВ от поселения 5 (см.). Протянулось вдоль края террасы с СЗ на ЮВ, размеры ок. 220x40-50 м, выс. над поймой до 8 м. Терр. памятника частично поросла лесом. Культ. слой до 0,25 м. Керамика лепная, преимущественно горшковидной формы, без орнамента или с насечками по краю венчика,

финно-угорская кон. 1-го — нач. 2-го тыс. н.э., глиняное пряслице.

Арх. ИА: № 13379. Л. 18.

1182 (146). СЯВЕЛЬ. СЕЛИЩЕ 3 (ШАМОРГА 10), 14-17 вв. 3,8 км к СЗ от сев.-зап. окраины д., 0,55 км к СВ от Борковской ГЭС, юго-зап. часть обширного останца первой надпойменной террасы прав. берега р. Цна (лев. приток р. Мокша), занятого Шаморгским лесом, 0,15 км к С от поселения 9 (см.). Протянулось вдоль края останца с ЮЗ на СВ, размеры ок. 160x60 м, выс. над поймой 4-6 м. Терр. памятника поросла лесом. Культ. слой до 0,2 м, слабо гумусирован. Керамика гончарная позднесредневековая, куски железной крицы, кузнечные шлаки.

Арх. ИА: Отчет В.П. Челяпова за 1989 г. Л. 33,34; Паспорт.

1183 (32). ТЕМЕШЕВО. ПОСЕЛЕНИЕ, эпоха бронзы, р.ж.в., 14-17 вв. 1 км к Ю от юго-зап. окраины с., мыс высокой надпойменной террасы прав. берега р. Цна (лев. приток р. Мокша) между двумя оврагами, 0,3 км от русла, рядом с *городищем 1* (см.). Размеры ок. 55x45 м, выс. над поймой 12-14 м. Частично занято лесопосадками. Культ. слой до 0,3 м. Керамика лепная, относительно тонкостенная, с примесью дресвы и шмота в глиняном тесте, без орнамента, предположительно эпохи бронзы, лепная толстостенная, преимущественно баночной формы, с рогожными и сетчатыми отпечатками

на внешней поверхности, а также гладкостенная, городецкой к-ры р.ж.в., гончарная позднесредневековая, в т.ч. сероглиняная и чернолощенная.

Арх. ИА: Отчет В.М. Буланкина за 1990 г. Л. 13,14; Паспорт.

1184 (30). ТЕМЕШЕВО. ГОРОДИЩЕ 1, р.ж.в., 14-17 вв. 0,9 км к Ю от юго-зап. окраины с., мыс. высокой надпойменной террасы прав. берега р. Цна (лев. приток р. Мокша) между двумя оврагами, 0,3 км от русла, рядом с поселением (см.). Площадка подпрямоугольная в плане, 40x32 м, выс. над поймой 11-14 м, с напольной юго-зап. стороны — подковообразный вал выс. до 1,6 м и ров перед ним глуб. ок. 1 м. Культ. слой в центр. части площадки до 0,20-0,25 м. Керамика лепная, с рогожными и сетчатыми отпечатками на внешней поверхности, городецкой к-ры, гончарная позднесредневековая, куски печины, железные шлаки.

Арх. ИА: Отчет В.П. Буланкина за 1990 г. Л. 14-16; Паспорт.

1185 (31). ТЕМЕШЕВО. ГОРОДИЩЕ 2, р.ж.в., 14-17 вв. 1,3 км к Ю от юго-зап. окраины с., мыс высокой надпойменной террасы прав. берега р. Цна (лев. приток р. Мокша) между двумя оврагами, у слияния затона с руслом реки, к Ю от первого. Площадка сильно нарушена оврагами, размеры сохранившейся части ок. 13x4,5 м, выс. над поймой 13-19 м. С напольной юго-зап. стороны сохранились остатки

укреплений — вала выс. до 1 м и рва перед ним глуб. до 1,5 м. Культ. слой до 0,6 м. Керамика лепная, преимущественно баночной формы, с рогожными и сетчатыми отпечатками на внешней поверхности, городецкой к-ры, гончарная позднесредневековая, преимущественно 15-17 вв.

Арх. ИА: Отчет В.П. Буланкина за 1990 г. Л. 16018; Паспорт.

1186 (28). ТЕМЕШЕВО. СЕЛИЩЕ 1, 14-17 вв. 0,6 км к ЮЮЗ от юго-зап. окраины с., 1,3 км к СВ от сев. окраины с. Лесное Конобеево, надпойменная терраса прав. берега р. Цна (лев. приток р. Мокша), 0,15 км от русла. Размеры ок. 240x40 м, выс. над поймой 8-10 м. Культ. слой до 1 м. Керамика гончарная позднесредневековая, в т.ч. фрагменты горшков 13-14 вв. с линейным и волнистым орнаментом.

Арх. ИА: Отчет В.М. Буланкина за 1990 г. Л. 11,12; Паспорт.

1187 (29). ТЕМЕШЕВО. СЕЛИЩЕ 2, р.ж.в., 14-17 вв. 0,8 км к Ю от юго-зап. окраины с., мыс. надпойменной террасы прав. берега р. Цна (лев. приток р. Мокша) между двумя оврагами. Размеры ок. 45x40 м, выс. над поймой 10-12 м. Частично занято лесопосадками. Культ. слой 0,2 м. Керамика лепная, преимущественно баночной формы, без орнамента, предположительно городецкой к-ры, гончарная позднесредневековая.

Арх. ИА: Отчет В.М. Буланкина за 1990 г. Л. 12,13; Паспорт.

1188 (33). ТЕМЕШЕВО. СЕЛИЩЕ 3, 14-17 вв. 0,15 км к З от крайних домов юго-зап. окраины с., 60 м к ЮЗ от скотного двора, мыс надпойменной террасы лев. берега р. Цна (лев. приток р. Мокша) между двумя оврагами. Размеры ок. 85x85 м, выс. над поймой 13-15 м. Культ. слой до 0,7 м. Керамика гончарная позднесредневековая.

Арх. ИА: Отчет В.М. Буланкина за 1990 г. Л. 18,19; Паспорт.

1189 (34). ТЕМЕШЕВО. СЕЛИЩЕ 4, 14-17 вв. Юго-зап. окраина с., первая надпойменная терраса лев. берега р. Цна (лев. приток р. Мокша), 100 м от русла. Протянулось вдоль края террасы, размеры ок. 270x70 м, выс. над рекой 3-5 м. Частично застроено, распахивается под огороды. Под пахотным горизонтом местами сохранился культ. слой в виде слабогумусированного суглинка толщиной до 0,35 м. Керамика гончарная позднесредневековая, в т.ч. сероглиняная и чернолощенная.

Арх. ИА: Отчет В.М. Буланкина за 1990 г. Л. 19,20; Паспорт.

1190 (70). ТОКАРЕВО. ПОСЕЛЕНИЕ 1, эпоха бронзы. 0,6 км к ССВ от сев. окраины д., 3,1 км к ЮЗ от ц. с. Лесное Конобеево, мыс первой надпойменной террасы прав. берега р. Цна (лев. приток р. Мокша) при впадении в ее пойму оврага. Размеры ок. 60x35 м, выс. над поймой 3-4 м. Зап. часть памятника распахивается. Культ. слой до 0,3 м. Керамика

лепная, без орнамента, предположительно эпохи бронзы, кремневые отщепы.

Арх. ИА: Отчет В.М. Челяпова за 1989 г. Л. 20; Паспорт.

1191 (71). ТОКАРЕВО. ПОСЕЛЕНИЕ 2, эпоха бронзы, 14-17 вв. Терр. д., 0,7 км к ВЮВ от ее сев. окраины, первая надпойменная терраса лев. берега р. Цна (лев. приток р. Мокша). Протянулось вдоль края террасы с СЗ на ЮВ, размеры ок. 130x70 м, выс. над поймой до 5 м. Распахивается. Керамика лепная, с орнаментом из оттисков зубчатого штампа и неорнаментированная, предположительно эпохи бронзы, гончарная позднесредневековая.

Арх. ИА: Отчет В.П. Челяпова за 1989 г. Л. 21,22; Паспорт.

1192 (72). ТОКАРЕВО. ПОСЕЛЕНИЕ 3, эпоха бронзы. Вост. окраина д., надпойменная терраса лев. берега р. Цна (лев. приток р. Мокша), 0,23 км к СВ от поселения 2 (см.). Размеры ок. 120x40 м, выс. над поймой до 5 м. Зап. часть памятника распахивается под огороды. Культ. слой до 0,3 м. Керамика лепная, округлодонная, со слегка отогнутыми наружу венчиками, с орнаментом из оттисков зубчатого штампа и нарезок, предположительно абашевской к-ры эпохи бронзы, кремневые отщепы.

Арх. ИА: Отчет В.П. Буланкина за 1989 г. Л. 22,23; Паспорт.

1193 (68). ТОКАРЕВО. СЕЛИЩЕ 1, 14-17 вв. 0,4 км к СВ от сев. окраины д., надпойменная терраса лев. берега р. Цна (лев. приток р. Мокша), 0,15 км к ЮВ от поселения 1 (см.). Размеры ок. 290x45 м, выс. над поймой до 6 м. Распахивается, нарушено грунтовой дорогой. Культ. слой до 0,2 м, нарушен распашкой. Керамика гончарная позднесредневековая, преимущественно 16-17 вв., в т.ч. чернолощенная, глиняное пряслице биконической формы, обломок глиняной погребушки.

Арх. ИА: Отчет В.П. Челяпова за 1989 г. Л. 21; Паспорт.

1194 (69). ТОКАРЕВО. СЕЛИЩЕ 2, 14-17 вв. Терр. д., прав. берега р. Цна (лев. приток р. Мокша), 50-70 м от русла. Протянулось вдоль берега, с ЮЗ ограничено оврагом, размеры ок. 300x40-50 м, выс. над рекой 4-10 м. Распахивается. Под пахотным горизонтом сохранились отдельные пятна культ. слоя. Керамика гончарная позднесредневековая, в т.ч. сероглиняная и чернолощенная.

Арх. ИА: № 14325. Л. 25, 26; Паспорт.

1195 (3). УЖОВО. ПОСЕЛЕНИЕ, эпоха бронзы, сер. — 3-я четв. 1-го тыс. н.э., 14-17 вв. К Ю от д., 0,22 км к Ю от моста на шоссе Москва — Самара, склон прав. коренного берега р. Цна (лев. приток р. Мокша), 60-80 м от русла. Проянулось вдоль берега с С на Ю, размеры ок. 330x60-80 м, выс. над рекой 13-24 м. Терр. памятника

распахивается, в зап. части разрушается осыпями, с С — оврагом. Культ. слой 0,4-1,0 м. Керамика лепная, датированная эпохой бронзы, а также сер. — 3-й четв. 1-го тыс. н.э., позднего этапа городищной к-ры, гончарная позднесредневековая, кремневые отщепы, бронзовая подвеска в виде колокольчика, точильные камни, глиняное рыболовное грузило.

Арх. ИА: № 2218. Л. 52-63; № 12178. Л. 24.

1196 (112). ЧЕРНАЯ СЛОБОДА. СЕЛИЩЕ, 14-17 вв. Терр. пос., район ул. Садовая, прав. берег р. Шача, лев. притока р. Цна (лев. приток р. Мокша). Площадь ок. 2,5 га. Распахивается под огороды, частично занято строениями. Культ. слой до 2,5 м. Керамика гончарная позднесредневековая, фрагменты изразцов 16-17 вв.

Милонов Н.П. 1947. С. 91.

1197 (23). ШАМОРГА. СТОЯНКА, неолит, Южн. окраина с., первая надпойменная терраса лев. берега р. Цна (лев. приток р. Мокша). Размеры не определены, выс. над рекой 5 м. Распахивается под огороды. Культ. слой 0,2-0,3 м, нарушен распашкой. Керамика лепная, с ямочно-гребенчатой орнаментацией, рязанской к-ры, кремневые отщепы и пластины.

Арх. ИА: № 2304. Л. 32-43.

1198 (24). ШАМОРГА. ПОСЕЛЕНИЕ 1, неолит, кон. 1-го — нач. 2-го тыс. н.э., 14-17 вв.

0,19 км к З от зап. окраины с., пойменная грива лев. берега р. Цна (лев. приток р. Мокша), 50 м от русла. Размеры ок. 120x50 м, выс. над поймой до 1 м. Культ. слой до 0,2 м. Керамика лепная, с ямочно-гребенчатой орнаментацией, рязанской неолитической к-ры, лепная горшковидной формы, с примесями дресвы и шамота в глиняном тесте, без орнамента, предположительно финно-угорская кон. 1-го — нач. 2-го тыс. н.э., гончарная позднесредневековая, фрагменты печины.

Арх. ИА: Отчет В.М. Буланкина за 1990 г. Л. 22,23; Паспорт.

1199 (25). ШАМОРГА. ПОСЕЛЕНИЕ 2, эпоха бронзы, 14-17 вв. 0,33 км к ССЗ от зап. окраины с., высокая надпойменная терраса лев. берега р. Цна (лев. приток р. Мокша), 0,5 км от русла, лев. берег р. Аза. Размеры ок. 220x60 м, выс. над поймой 20-26 м. Терр. памятника разрушается молодыми оврагами и промоинами. Культ. слой до 0,6 м. Керамика лепная, орнаментированная оттисками зубчатого штампа и веревочки, предположительно эпохи бронзы, гончарная позднесредневековая, в т.ч. сероглиняная и чернолощенная, кремневые отщепы.

Арх. ИА: Отчет В.М. Буланкина за 1990 г. Л. 25,25; Паспорт.

1200 (22). ШАМОРГА. СЕЛИЩЕ 1, р.ж.в., 14-17 вв. Вост. окраина с., первая надпойменная терраса лев. берега р. Цна (лев. приток р. Мокша), 60 м от русла. Протянулось вдоль берега, размеры

ок. 330x35 м, выс. над поймой 3-4 м. Культ. слой 0,3-0,5 м. Керамика лепная, преимущественно баночной формы, с рогожными и сетчатыми отпечатками на внешней поверхности, городищной к-ры, гончарная позднесредневековая, в т.ч. сероглиняная и чернолощенная, фрагменты печины.

Арх. ИА: Отчет В.М. Буланкина за 1990 г. Л. 21,22; Паспорт.

1201 (21). ШАМОРГА. СЕЛИЩЕ 2, 14-17 вв. Терр. с., 0,75 км к ЗЮЗ от ц., склон первой надпойменной террасы лев. берега р. Цна (лев. приток р. Мокша), 80 м от русла. Протянулось вдоль берега, размеры ок. 140x75 м, выс. над рекой до 4 м. Нарушено при постройке загона для скота. Культ. слой до 0,3 м. Керамика гончарная позднесредневековая, преимущественно 14-15 вв.

Арх. ИА: Отчет В.М. Буланкина за 1990 г. Л. 22; Паспорт.

1202 (26). ШАМОРГА. СЕЛИЩЕ 3, р.ж.в., 14-17 вв. 1,1 км к СЗ от зап. окраины с., лев. берег р. Цна (лев. приток р. Мокша), 0,6 км от русла, прав. берег р. Аза. Размеры ок. 220x30 м, выс. над поймой 12-14 м. Культ. слой до 0,4 м. Керамика лепная, преимущественно баночной формы, с рогожными и сетчатыми отпечатками на внешней поверхности, городищной к-ры, гончарная позднесредневековая, в т.ч. сероглиняная и чернолощенная.

Арх. ИА: Отчет В.М. Буланкина за 1990 г. Л. 27; Паспорт.

ШИЛОВСКИЙ РАЙОН

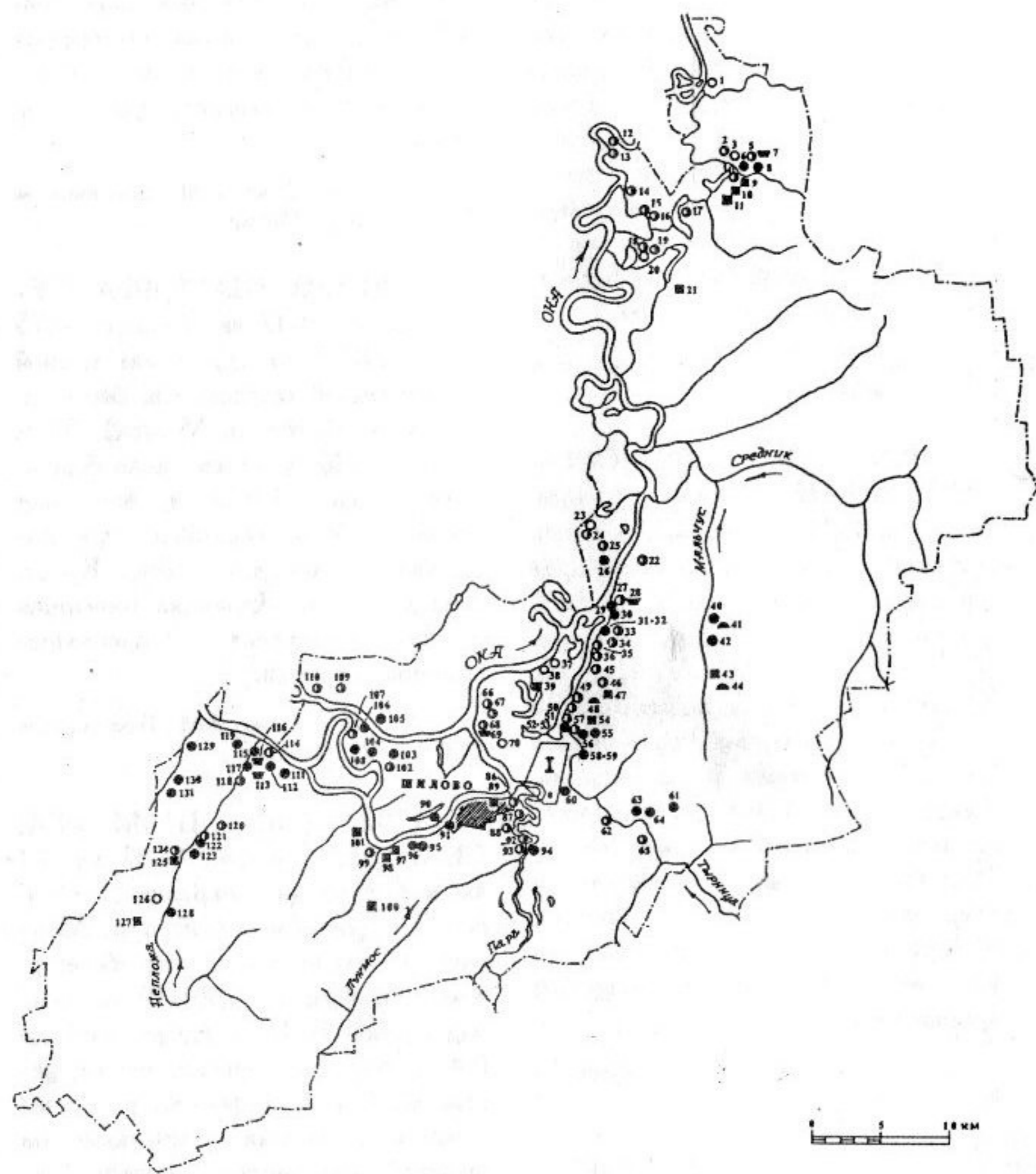


Рис. 30. Археологические памятники Шиловского р-на

1203 (88). ШИЛОВО. ПОСЕЛЕНИЕ 1, эпоха бронзы, р.ж.в., 3-я четв. 1-го тыс. н.э., 11-13, 14-17 вв. Южн. часть пос., 0,2 км к В от пос. Южный, лев. берег р. Пара (прав. приток р. Ока) в месте ее излучины, на внешней дуге последней. Протянулось вдоль излучины в общем направлении ССВ-ЮЮЗ, размеры ок. 500х60 м, выс. над рекой 8-9 м. Распахивается, нарушено дренажными канавами и карьером. Культ. слой 0,5 м, в верхней части нарушен распашкой. Керамика лепная, с орнаментом из "жемчужин", оттисков зубчатого штампа, нарезок, поздняяковской к-ры эпохи бронзы, лепная гладкостенная р.ж.в. и нач. средневековья, городецкой к-ры, гончарная древнерусская и позднесредневековая, каменный шлифованный топор. Керамика городецкой и городецкой к-ры встречается на всей площади памятника, древнерусская и позднесредневековая — только в южн. его части.

Арх. ИА: № 7897. Л. 27,28.

1204 (87). ШИЛОВО. ПОСЕЛЕНИЕ 2, эпоха бронзы, р.ж.в., 3-я четв. 1-го тыс. н.э., 11-13 вв. К ЮВ от пос., 0,8 км к ЮЗ от железнодорожного моста, всхолмление лев. берега р. Пара (прав. приток р. Ока), к СЗ от небольшого пойменного оз. Занимает южн. часть всхолмления, протянулось в направлении ССВ-ЮЮЗ, перпендикулярно руслу, размеры ок. 200х50-60 м, выс. над рекой до 6,5 м. Культ. слой 0,45-0,50 м. Керамика лепная, преимущественно плос-

кодонная, с орнаментом из "жемчужин", ямчатых вдавлений и оттисков зубчатого штампа, поздняяковской к-ры эпохи бронзы, лепная с сетчатыми отпечатками на внешней поверхности и гладкостенная, в т.ч. с черным лощением, предположительно городецкой к-ры р.ж.в. и нач. средневековья, гончарная древнерусская с линейным и волнистым орнаментом, железный наконечник стрелы с треугольным пером.

Арх. ИА: № 7897. Л. 28,29; Паспорт.

1205 (86). ШИЛОВО. ПОСЕЛЕНИЕ 3, неолит, эпоха бронзы, р.ж.в., 3-я четв. 1-го тыс. н.э. У вост. окраины пос., 30 м к ЮВ от очистных сооружений, 0,2 км к Ю от шоссе на с. Инякино, 1,2 км к СЗ от железнодорожного моста, всхолмление лев. берега р. Пара (прав. приток р. Ока), 0,4 км к З от русла. Протянулось в направлении ССВ-ЮЮЗ, с В ограничено обрывистым берегом реки, с Ю и З — понижением к пойме, размеры ок. 220х105 м, выс. над рекой 5 м. Культ. слой до 0,5 м. Керамика лепная, с ямочно-гребенчатой орнаментацией, ранней стадии развития неолитической рязанской к-ры, лепная с орнаментом из "жемчужин" и нарезок, городецкой к-ры эпохи бронзы, лепная гладкостенная неорнаментированная, с примесью шамота и дресвы в глиняном тесте, городецкой к-ры р.ж.в. и нач. средневековья, кремневые скребок, резец, отщепы и пластины.

Арх. ИА: № 8888. Л. 24-29; № 7897. Л. 29.

1206 (89). ШИЛОВО. ГОРОДИЩЕ, 11-13, 14-17 вв. Сев.-вост. часть пос., 0,2 км к СВ от ц., прав. обрывистый берег р. Ока. Площадка размерами не менее 100x60 м протянулась с З на В, выс. над рекой 12-14 м, с СЗ на протяжении 25-30 м прослеживаются остатки вала выс. до 5 м. Городище разрушается в береговой части, нарушено при постройке нефтебазы, распаивается под огороды, частично застроено. Культ. слой до 1,5 м, насыщен древесными остатками (бревна, плахи и т.п.). Керамика гончарная древнерусская, в т.ч. с клеймами на днищах в виде креста, свастики, квадрата, железные ножи, обломки стеклянных браслетов, глиняные пряслица, железные крицы. Городище связывается с остатками средневекового г. Шилово, упомянутого в "Списке русских городов дальних и ближних" кон. 14 в в числе рязанских владений.

НПЛ. 1950. С. 476; Городцов В.А. 1905. С. 642; Монгайт А.Л. 196 С. 145; Арх. ИА: № 7963. Л. 52-54; № 7997. Л. 8; № 9716. Л. 16-24.

1207 (90). ШИЛОВО. СЕЛИЩЕ 1, р.ж.в., 14-17 вв. Напротив зап. окраины пос., 3 км к З от ц., первая надпойменная терраса лев. берег р. Ока, напротив о-ва Кургана. Протянулось вдоль берега с СВ на ЮЗ, размеры ок. 180x50 м, выс. над рекой 4-5 м, с В ограничено понижением к Оке, с С и З — старицей. Культ. слой до 1,0-1,2 м. К верхнему горизонту культ. слоя приурочен позднесредневековый материал — гончарная керамика,

железные ножи, кованые гвозди, наконечник стрелы. Нижний горизонт культ. слоя содержит находки р.ж.в., среди которых — лепная керамика преимущественно баночной формы, с рогожными и сетчатыми отпечатками на внешней поверхности, городецкой к-ры, железный нож с горбатой спинкой, наконечник дротика, подвеска из просверленного зуба кабана.

Арх. ИА: № 7983. Л. 49-52.

1208 (91). ШИЛОВО. СЕЛИЩЕ 2, 14-17 вв. Зап. окраины пос., 3 км к ЗЮЗ от ц., мыс первой надпойменной террасы прав. берега р. Ока, образованный впадением в ее пойму оврага, напротив о-ва Кургана и селища 1 (см.). Протянулось вдоль края террасы с З на В, с В ограничено оврагом, с С — склоном к пойме, размеры ок. 350x160 м, выс. над поймой до 7 м. Распаивается. Культ. слой до 0,6 м, в верхней части нарушен распашкой. Керамика гончарная позднесредневековая, кованые гвозди и скобы, обломок удила. Памятник связывается с остатками с. Алексина, упомянутого в документах 16 в.

Арх. ИА: № 7997. Л. 6,7; Паспорт.

1209 (62). БЕРЕЗОВО. ПОСЕЛЕНИЕ 1, эпоха бронзы, 14-17 вв. У сев.-вост. окраины с., 0,2 км к В и С от ц., первая надпойменная терраса р. Тырница (прав. приток р. Ока), зап. берег пойменного оз. Омут, ныне в большей части заболоченного. Протянулось вдоль края террасы, делающей

здесь значительный изгиб, в общем направлении ССЗ-ЮЮВ, размеры ок. 1200x80 м, выс. над поймой 7-8 м. Распаивается, в южн. части занято строениями. Культ. слой до 1,5 м. Керамика лепная, с орнаментом из "жемчужин" и оттисков

зубчатого штампа, поздняковской к-ры эпохи бронзы, гончарная позднесредневековая, неопределенные железные предметы. Средневековый слой памятника связывается с остатками с. Березово, упомянутого в писцовых книгах кон. 16 в.

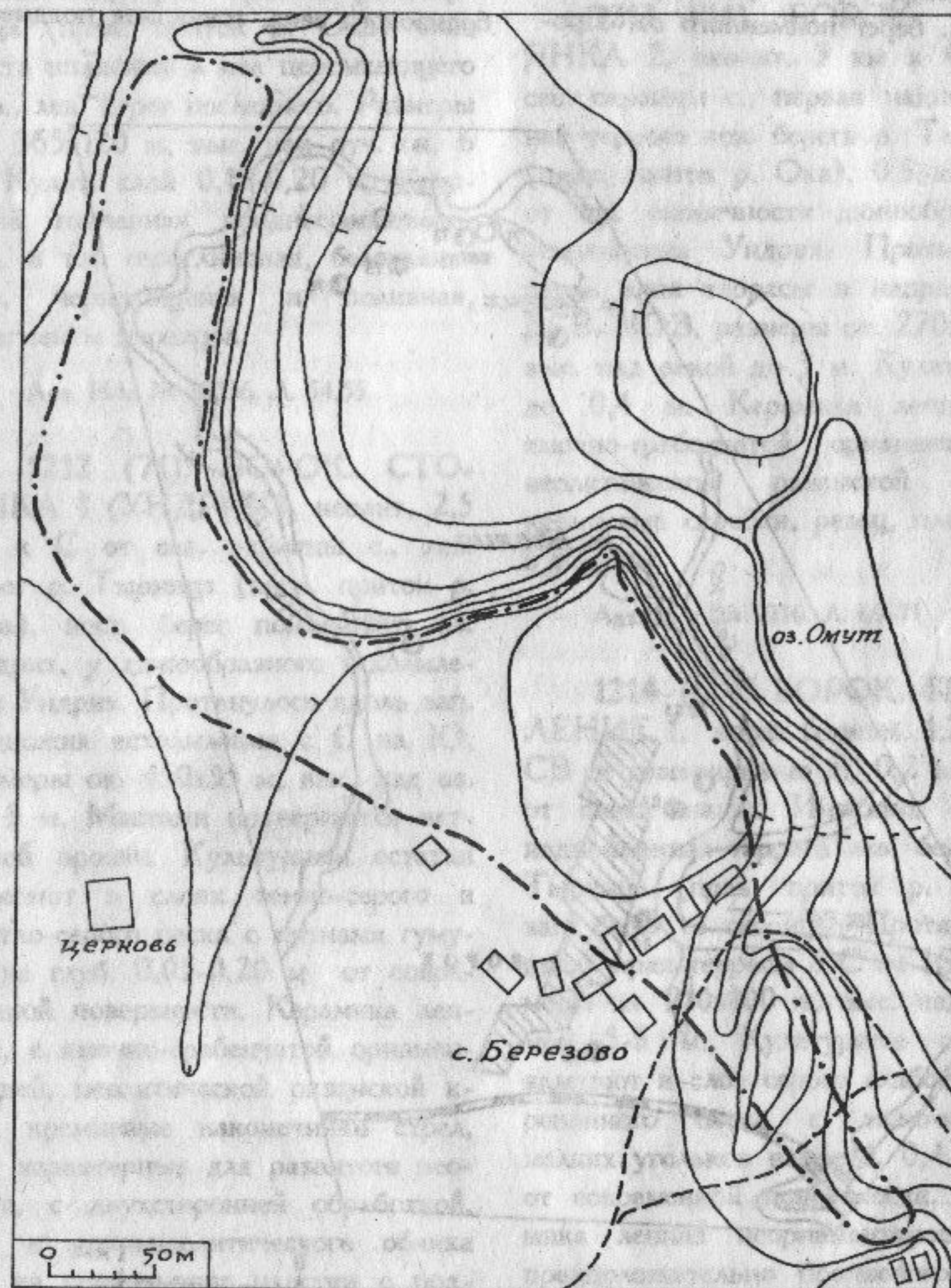


Рис. 31. Березово. Поселение 1

Арх. ИА: № 7983. Л. 38,39; Паспорт.

1210 (65). БЕРЕЗОВО. ПОСЕЛЕНИЕ 2, эпоха бронзы, 14-17 вв. 3 км к ВЮВ от с.; первая надпойменная терраса прав. берега р. Тырница (прав. приток р. Ока), сев.-зап. берег пойменного оз. Про-

тасово, 0,2 км к СЗ от него. Протянулось в направлении ЗЮЗ-ВСВ, размеры ок. 220x105 м, выс. над поймой до 0,5 м. Керамика лепная, с орнаментом в верхней части из вдавлений округлой формы и "жемчужин", поздняя бронзы, гончарная позднесредневековая.

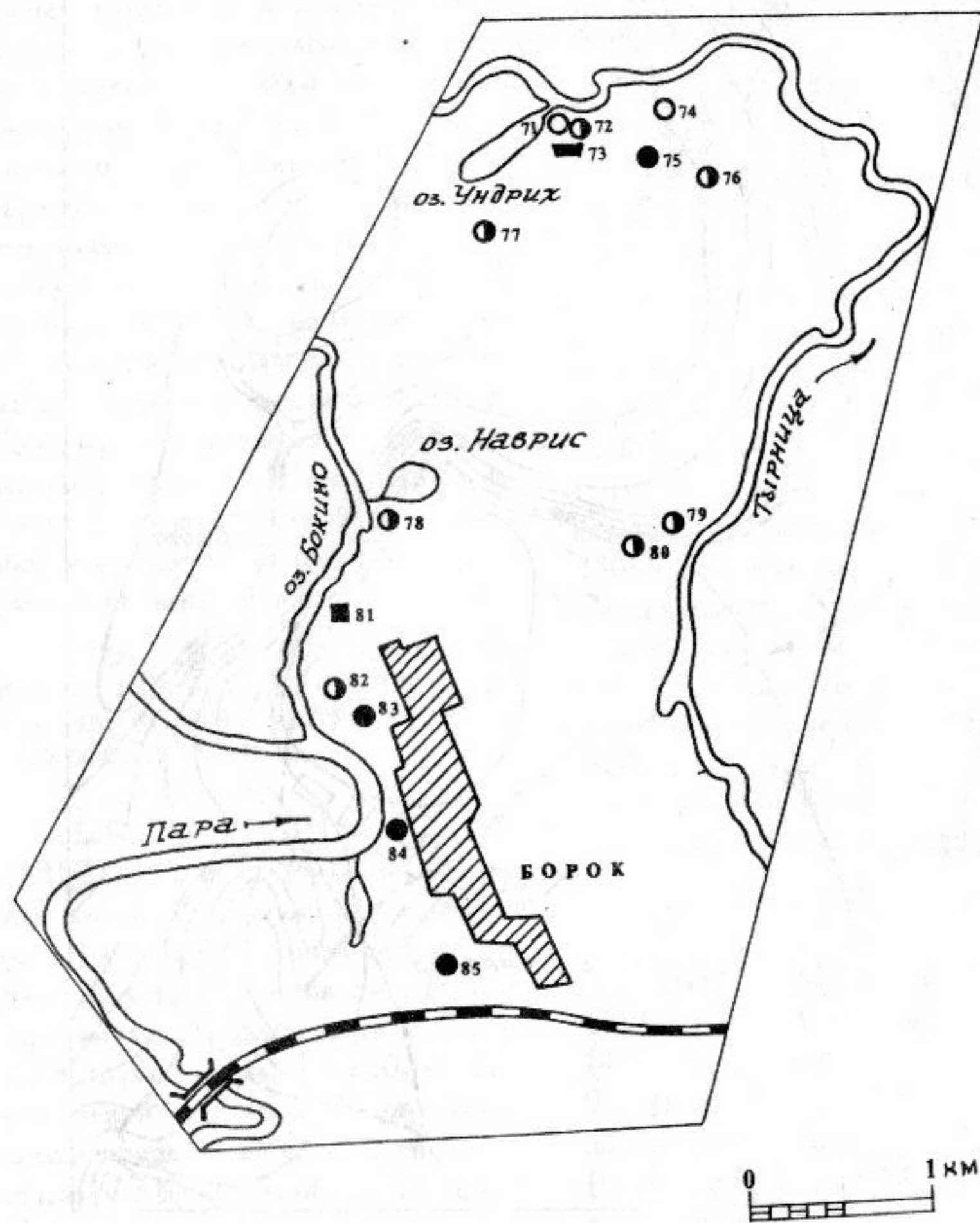


Рис. 32. Археологические памятники части междуречья Пары и Тырницы в окрестностях с. Борок

редневековая.

Арх. ИА: № 10656. Л. 51-53

1211 (61). БОРОВОЕ. СЕЛИЩЕ, 14-17 вв. У южн. окраины с., 0,8 км к ЮВ от ц., прав. берег р. Швыль, прав. притока р. Тырница (прав. приток р. Ока) близ места впадения в нее персыхающего руч., лев. берег последнего. Размеры ок. 365x120 м, выс. над руч. ок. 6 м. Культ. слой 0,15-0,20 м. Керамика гончарная позднесредневековая, в т.ч. сероглиняная, белоглиняная, чернолощенная и поливная, фрагменты изразцов.

Арх. ИА: № 10656. Л. 54,55.

1212 (71). БОРК. СТОЯНКА 1 (УНДРИХ), неолит, 2,5 км к С от сев. окраины с., лев. берег р. Тырница (прав. приток р. Ока), вост. берег пойменного оз. Ундрих, у дюнообразного всхолмления Ундрих. Протянулось вдоль зап. подножия всхолмления с С на Ю, размеры ок. 450x35 м, выс. над оз. до 3 м. Местами подвергается ветровой эрозии. Культурные остатки залегают в слоях темно-серого и светло-серого песка с пятнами гумуса на глуб. 0,05-0,20 м от современной поверхности. Керамика лепная, с ямочно-гребенчатой орнаментацией, неолитической рязанской к-ры, кремневые наконечники стрел, как характерные для развитого неолита, с двухсторонней обработкой, так и раннеолитического облика — из ножевидных пластин с подправкой ретушью по острию и у черешка, наконечники копий,

скребки из пластин и отщепов, резцы, в т.ч. на углу сломанной пластины, раннеолитического облика, и т.п. Колл. в РИАМ.

Городцов В.А. 1905. С. 643; Арх. ИА: № 7997. Л. 24-26; № 9716. Л. 32-34.

1213 (74). БОРК. СТОЯНКА 2, неолит. 3 км к СВ от сев. окраины с., первая надпойменная терраса лев. берега р. Тырница (прав. приток р. Ока), 0,5 км к З от сев. оконечности дюнообразного всхолмления Ундрих. Протянулось вдоль края террасы в направлении ВСВ-ЗЮЗ, размеры ок. 270x90 м, выс. над рекой до 3 м. Культ. слой до 0,4 м. Керамика лепная, с ямочно-гребенчатой орнаментацией, неолитической рязанской к-ры, кремневые скребки, резец, пластины и отщепы.

Арх. ИА: № 9716. Л. 69-71.

1214 (80). БОРК. ПОСЕЛЕНИЕ 1, эпоха бронзы. 1,2 км к СВ от сев. окраины д., 0,2 км к С от шоссе на с. Инякино, первая надпойменная терраса лев. берега р. Тырница (прав. приток р. Ока), зап. берег ее старицы. Протянулось вдоль края террасы с С на Ю, размеры ок. 210x100 м, выс. над поймой 3-5 м. Культурные остатки залегают в слое серого слабогумусированного песка с включениями мелких угольков на глуб. 0,4-0,9 м от современной поверхности. Керамика лепная неорнаментированная, предположительно бронзового века, кремневые нуклеусы и отщепы.

Арх. ИА: № 7997. Л. 22,23; Паспорт.

1215 (79). БОРОК. ПОСЕЛЕНИЕ 2, эпоха бронзы. 1,5 км к СВ от сев. окраины с., 0,15 км к С от шоссе на с. Инякино, небольшое всхолмление в пойме лев. берега р. Тырница (прав. приток р. Ока), 0,22 км к ВСВ от поселения 1 (см.). Размеры ок. 170x120 м, выс. над поймой 1-2 м. Культ. слой 0,10-0,15 м. Керамика лепная, в т.ч. плоскодонная, с прямыми венчиками и орнаментом из "жемчужин" в верхней части, а также без орнамента, предположительно позднего этапа развития поздняяковской к-ры эпохи бронзы.

Фрх. ИА: № 7997. Л. 23,24.

1216 (78). БОРОК. ПОСЕЛЕНИЕ 3, эпоха бронзы. 1 км к С от сев. окраины с., 3 км к ВЮВ от пос. Прибрежный, первая надпойменная терраса прав. берега р. Пара (прав. приток р. Ока), у места слияния пойменных оз. Бокино и Наврис. Протянулось вдоль края террасы в направлении ССВ-ЮЮВ не менее, чем на 200 м, выс. над поймой 1-5 м. Нарушено лесопосадками. Культ. слой до 0,5 м. Керамика лепная, с орнаментом из "жемчужин", ямчатых вдавлений, нарезок, оттисков зубчатого штампа, поздняяковской к-ры эпохи бронзы, кремневые скребок, отщепы и пластины.

Городцов В.А. 1905. С. 130; Арх. ИА: № 1997. Л. 25-27; Паспорт.

1217 (72). БОРОК. ПОСЕЛЕНИЕ 4 (УНДРИХ), неолит, эпоха бронзы, р.ж.в. 3-я четв. 1-го

тыс. н.э., 14-17 вв. 3 км к С от с., лев. берег р. Тырница (прав. приток р. Ока), вост. берег пойменного оз. Ундрих, сев. оконечность дюнообразного всхолмления Ундрих, к В от стоянки 1 (см.). Протянулось поперек всхолмления с З на В, размеры ок. 75x30 м, выс. над поймой 6-7 м. Местами подвергается ветровой эрозии, нарушено лесопосадками, многочисленными ямами. На терр. поселения располагается *грунтовый могильник Ундрих* (см.). Исследовано (М.М. Макаров) 130 кв. м. Культ. слой 0,1-0,5 м, в значительной степени перемешан. Поселение имеет напластования неолита, эпохи бронзы, р.ж.в., раннего и позднего средневековья. К неолиту относятся немногочисленные обломки лепных сосудов с ямочно-гребенчатой орнаментацией, рязанской к-ры, а также некоторые кремневые орудия. Комплекс находок эпохи бронзы представлен обломками лепных сосудов близкой к баночной форме, с прямыми или слегка отогнутыми наружу венчиками, орнаментированные оттисками зубчатого и гребенчатого штампов, нарезками, ямчатыми вдавлениями неправильной формы, "жемчужинами", поздняяковской к-ры, кремневыми скребками, накопниками стрел, комбинированными и другими орудиями, обломком ножа, пластинами и отщепами. К р.ж.в. и нач. средневековья относятся обломки лепных горшков преимущественно поздних этапов развития городецкой к-ры, с выпуклыми боками и слабо отогнутыми венчиками, без орнамента, изредка

— с отпечатками в виде птичьей лапы в верхней части тулова или с насечками по венчику, иногда с лощеной поверхностью, глиняные грузики дисковидной формы, рыболовные грузила, биконическое пряслице, обломок железного ножа и др. Позднесредневековый материал представлен обломками гончарных сероглиняных, красноглиняных и белоглиняных сосудов преимущественно 15-17 вв., железным рыболовным крючком и скобой. Среди находок на поселении решительно преобладает керамика р.ж.в. и 3-й четв. 1-го тыс. н.э. Выявлены хозяйственные ямы, относящиеся, по видимому, к поселению городецкой к-ры. Колл. в РИАМ.

Городцов В.А. 1905. С. 743, 644; Макаров М.М. 1992. С. 35-38; Арх. ИА: № 7793. Л. 1-8; № 7997. Л. 26,27; Паспорт.

1218 (76). БОРОК. ПОСЕЛЕНИЕ 5, эпоха бронзы. 3 км к СВ от сев. окраины с., небольшое всхолмление в пойме лев. берега р. Тырница (прав. приток р. Ока), 0,5 км к ЮВ от сев. оконечности дюнообразного всхолмления Ундрих, к ЮВ от стоянки 2 (см.). Занимает юго-вост. склон всхолмления, размеры ок. 360x120 м, выс. над поймой 2-3 м. Частично распаивается. Культ. слой до 0,3 м. Керамика лепная, с орнаментом из ямок округлой формы и "жемчужин", предположительно поздняяковской к-ры.

Арх. ИА: № 8888. Л. 52-63.

1219 (82). БОРОК. ПОСЕЛЕНИЕ 6, эпоха бронзы. У сев.-зап. оконечности с., 1,5 км к ЗСЗ

от его южн. оконечности, 0,4 км к СВ от железнодорожного моста через р. Пара (прав. приток р. Ока), прав. ее берег в месте меандрового изгиба. Протянулось вдоль края берега в направлении ССВ-ЮЮЗ, размеры ок. 260x100 м, выс. над рекой 4 м. Культ. слой до 0,5 м. Керамика лепная, с орнаментом из горизонтальных рядов "жемчужин" под венчиком и без орнамента, предположительно позднего этапа развития поздняяковской к-ры бронзового века, кремневые отщепы.

Арх. ИА: № 9716. Л. 28,29; Паспорт.

1220 (77). БОРОК. ПОСЕЛЕНИЕ 7, эпоха бронзы. 2,3 км к С от сев. окраины с., лев. берег р. Тырница (прав. приток р. Ока), небольшое всхолмление у сев.-зап. берега пойменного оз. Алдонин керек. Протянулось с З на В, размеры ок. 215x90 м, выс. над поймой 1-3 м. Нарушено лесопосадками. Культ. слой 0,05-0,40 м. Керамика лепная, с прямыми утоньшенными или утолщенными венчиками, орнаментированная ямчатыми вдавлениями неправильной формы и оттисками мелкого зубчатого штампа, образующими ромбы, предположительно балановской к-ры эпохи бронзы, каменный проушной топор ромбической формы с выделенной лопастью.

Арх. ИА: № 9716. Л. 30,31; Паспорт.

1221 (81). БОРОК. ГОРОДИЩЕ, сер. — 3-я четв. 1-го тыс. н.э. 0,3 км к СЗ от сев.

окраины с., 3 км к ЮВ от пос. Прибрежный, прав. берег р. Пара (прав. приток р. Ока), мыс вост. берега старичного оз. Бокино, уроч. Белые бугры. Площадка подтреугольная в плане, 45x30 м, вытянута с СВ на ЮЗ, выс. на уровне оз. 17-18 м. С С и З площадка ограничена склоном к оз., с Ю и В — оврагом, с напольной сев.-вост. стороны — невысоким валом и рвом перед ним. Нарушена лесопосадками. Культ. слой до 0,3 м. Керамика лепная, горшковидной формы, с прямыми венчиками, иногда украшенная насечками по краю, поздних этапов развития городецкой к-ры.

Арх. ИА: № 7997. Л. 25.

1222 (84). БОРОК. СЕЛИЩЕ 1, р.ж.в., 3-я четв. 1-го тыс. н.э., 14-17 вв. Зап. окраина с., к ЮЗ от здания школы, прав. коренной берег р. Пара (прав. приток р. Ока) в месте ее излучины, уроч. Сельская речка или Шиловский борок. Протянулось вдоль края берега, делающего здесь значительный изгиб, в общем направлении СЗ-ЮВ, размеры ок. 280x40-60 м, выс. над рекой 14-20 м. Культ. слой 0,25-1,70 м. Керамика лепная, с рогожными отпечатками на внешней поверхности и гладкостенная, без орнамента или с насечками по краю венчика, городецкой к-ры, а также гончарная позднесредневековая, в т.ч. белоглиняная и чернолощенная 16-17 вв., красная пастовая бусина, железные ножи, кованые гвозди, кузнечные клещи.

Арх. ИА: № 7997. Л. 15-18; Паспорт.

1223 (83). БОРОК. СЕЛИЩЕ 2, сер. — 3-я четв. 1-го тыс. н.э. У сев.-зап. окраины с., к ЮВ от кладбища, 0,2 км к ССЗ от моста на шоссе, ведущего в с. Инякино, прав. берег р. Пара (прав. приток р. Ока), зап. берег старичного оз. Бокино. С ЮЗ ограничено склоном к реке и оз., с ЮВ — оврагом, размеры ок. 120x90 м, выс. над рекой 13-16 м. Культ. слой до 0,35 м. Керамика лепная, горшковидной формы, с прямыми венчиками, иногда орнаментированная насечками по краю венчика, поздних этапов городецкой к-ры.

Арх. ИА: № 7997. Л. 19,20.

1224 (85). БОРОК. СЕЛИЩЕ 3, сер. — 3-я четв. 1-го тыс. н.э. У юго-зап. окраины с., 1,6 км к ВСВ от железнодорожного моста через р. Пара (прав. приток р. Ока), прав. коренной ее берег, к В от пойменного оз. Боровое. Протянулось вдоль края коренного берега, в направлении ЗСЗ-ВЮВ, размеры ок. 250x130 м, выс. над поймой 17-19 м. Культ. слой до 0,6 м. Керамика лепная, с примесью шамота в тесте, горшковидной формы, с прямыми или отогнутыми наружу венчиками, без орнамента или с насечками по венчику, изредка — с черным лощением по внешней поверхности, поздних этапов развития городецкой к-ры.

Арх. ИА: № 7983. Л. 47,48.

1225 (75). БОРОК. СЕЛИЩЕ 4, 11-13 вв. 3 км к СВ от сев. окраины с., первая надпоймен-

определены, выс. над поймой 6-7 м. Исследовано (М.М. Макаров) 130 кв. м, выявлено 20 погребений, из

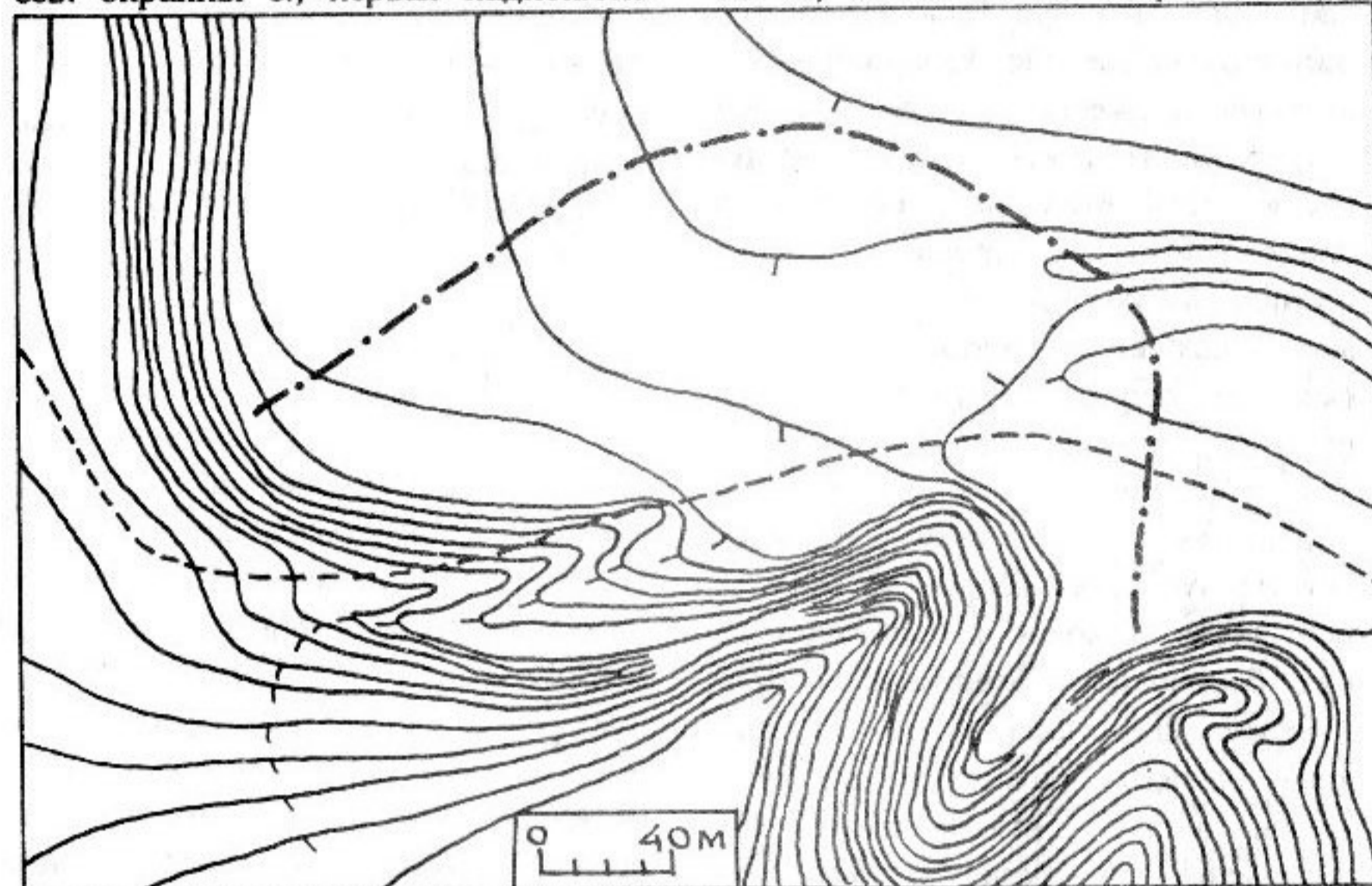


Рис. 33. Борок. Селище 3

ная терраса лев. берега р. Тырница (прав. приток р. Ока), 0,45 км к В от сев. оконечности дюнообразного всхолмления Ундрих, 50 м к З от стоянки 2 (см.). Протянулось с С на Ю, размеры ок. 220x150 м, выс. над рекой 3-4 м. Культ. слой до 0,25 м. Керамика гончарная древнерусская с волнистым орнаментом.

Арх. ИА: № 9716. Л. 71-73.

1226 (73). БОРОК. ГРУНТОВЫЙ МОГИЛЬНИК УНДРИХ, сер. — 3-я четв. 1-го тыс. н.э. 3 км к С от с., лев. берег р. Тырница (прав. приток р. Ока), вост. берег пойменного оз. Ундрих, сев. оконечность дюнообразного всхолмления Ундрих, терр. поселения 4 (см.). Размеры памятника не

которых 19 совершены по обряду труположения, одно — по обряду трупосожжения. Все погребения одиночные, пять из них — мужские, 10 — женские, три — детские, половозрастная принадлежность погребенных в двух могилах не определена. Погребения по обряду труположения совершались в могильных ямах размерами 1,8-2,6 x 0,5-1,0 м, глуб. до 1 м от современной поверхности. У некоторых могил зафиксированы остатки надмогильных холмиков. Погребенные укладывались на дно могильной ямы на спине, с вытянутыми вдоль тела руками. Преобладает вост. ориентировка, в единичных случаях встречены погребения, ориентированные на С, ЮЗ и ЮВ. Зафик-

сированы остатки луба, а также шерстяной ткани, в которые обертывались погребенные. Единственное трупосожжение было совершено на стороне, мелкие кальцинированные кости вместе с углем и золой погребального костра были помещены в неглубокую ямку округлой в плане формы и прикрыты сверху нагрудной бляхой. В заполнении могильных ям встречались обломки глиняных сосудов, глиняные пряслица и другие предметы. Среди находок при погребениях преобладали украшения и детали одежды: остатки головных уборов из шерстяной ткани и кожи с нашитыми на них бронзовыми бляшками и пронизками; шерстяная ткань от верхней одежды; разнообразные подвески, в т.ч. пятилопастные, бутылчатые и трапецевидные; застежки-сьюльгамы без "усов" и с короткими "усами"; перстни, в т.ч. спиральные; браслеты, среди которых наиболее часто встречаются изготовленные из круглого дрота с раскованными в лопасти концами; небольшие круглопроволочные височные кольца; нагрудные бляхи типа "с шестиугольной дверцей"; пряжки разных типов от поясов и обуви; пластинчатая серповидная гривна; бусы, преимущественно из красной пасты, и бисер. Из орудий труда встречены топоры-кельты и ножи. Предметы вооружения представлены втульчатými наконечниками копий с листовидным пером и двушипными наконечниками дротиков. Глиняные сосуды лепные, горшковидной формы, с прямыми или слегка отогнутыми наружу

венчиками, без орнамента, встречены только в мужских захоронениях. Могильник отнесен к группе разяно-окских, датирован 5-7 вв. н.э. Колл. в РИАМ.

Городцов В.А. 1905. С. 643,644; Макаров М.М. 1992. С. 38-49; Арх. ИА: № 7793; № 7997. Л. 26,27; № 9090. Л. 1-36; № 9716. Л. 35-68.

1227 (112). БОРТНИКОВО. СЕЛИЩЕ, сер. — 3-я четв. 1-го тыс. н.э., 11-13 вв. Юго-вост. окраина д., мыс второй надпойменной террасы прав. берега р. Ока при впадении в ее пойму оврага. Протянулось вдоль края террасы с СЗ на ЮВ, размеры ок. 100x70 м, выс. над рекой 18-19 м. Распахивается под огороды, частично застроено. К верхнему горизонту культ. слоя приурочены находки гончарной древнерусской керамики с линейным и волнистым орнаментом, к нижнему — лепных сосудов горшковидной формы, без орнамента, иногда с насечкой по венчику или с лощением внешней поверхности, поздних этапов развития городецкой к-ры. На терр. селища располагается *грунтовый могильник* (см.).

Арх. ИА: № 7983. Л. 75-77.

1228 (113). БОРТНИКОВО. ГРУНТОВЫЙ МОГИЛЬНИК, сер. — 3-я четв. 1-го тыс. н.э. Юго-вост. окраина д., мыс второй надпойменной террасы прав. берега р. Ока при впадении в ее пойму оврага, терр. селища (см.). При шурфовке культ. слоя селища в мысовой его части А.Н. Гавриловым обнаружено погребение, вероятно

детское, совершенное по обряду группоположения в могильной яме подпрямоугольной формы размерами 1,1x0,5 м, глуб. 0,8 м, ориентированной с СВ на ЮЗ. Костяк не сохранился. На дне могилы найдена бронзовая застежка-сьюльгама, пронизка с двумя колокольчиковидными привесками, спиральное колечко, красные пастовые бусы.

Арх. ИА: № 7983. Л. 75-77.

1229 (101). ГОРОДИЩЕ. ГОРОДИЩЕ, р.ж.в., 14-17 вв. Сев.-зап. окраина д., мыс второй надпойменной террасы прав. берега р. Ока при впадении в ее пойму оврага. Площадка овальная в плане, 80x50 м, вытянута с СВ на ЮЗ, выс. над рекой 12 м, с напольной юго-зап. стороны — подковообразный вал до 1,5 м и слабые следы заплывшего рва перед ним. Площадка и вал распахиваются под огороды, частично застроены. Культ. слой до 0,8 м, в верхних горизонтах нарушен распашкой. В верхней части культ. слоя найдены обломки позднесредневековых гончарных горшков, в нижней — фрагменты лепных сосудов городецкой к-ры с рогожными и сетчатыми отпечатками на внешней поверхности. Найдены также человеческие кости, позволяющие предполагать наличие на терр. городища *грунтового могильника*, возраст которого не ясен.

Арх. ИА: № 7983. Л. 78-81.

1230 (20). ЕРАХТУР. СТОЯНКА (БОРОК 1), неолит. 6,5-7,0 км к ЗЮЗ от с., дюнооб-

разное всхолмление Борок в пойме прав. берега р. Ока. Занимает мысовидный выступ в юго-зап. части всхолмления, площадь ок. 7000 кв. м, выс. над поймой до 0,6 м. Найдены кремневые скребки и отщепы неолитического облика.

Арх. ИА: № 8991. Л. 16.

1231 (18). ЕРАХТУР. ПОСЕЛЕНИЕ 1 (БОРОК 2), эпоха бронзы. 6,5-7,0 км к ЗЮЗ от с., дюнообразное всхолмление Борок в пойме прав. берега р. Ока. Занимает мысовидный выступ в сев.-зап. части всхолмления. Размеры ок. 280x60 м, выс. над поймой 2 м. Керамика лепная плоскодонная, с орнаментом из "жемчужин" и оттисков зубчатого штампа, вероятно, поздняяковской к-ры, кремневые отщепы.

Арх. ИА: № 8991. Л. 16.

1232 (19). ЕРАХТУР. ПОСЕЛЕНИЕ 2 (БОРОК 3), эпоха бронзы. 6,5-7,0 км ЗЮЗ от с., дюнообразное всхолмление Борок в пойме прав. берега р. Ока. Занимает мысовидный выступ в юго-вост. части всхолмления. Размеры ок. 250x200 м, выс. над поймой до 5 м. Керамика лепная неорнаментированная, предположительно бронзового века, кремневые скребки и отщепы.

Арх. ИА: № 8991. Л. 17.

1233 (12). ЕРАХТУР. ПОСЕЛЕНИЕ 3 (ДОБРЫНИН ХУТ. 1), эпоха бронзы. 10 км к СЗ от сев. окраины с., у южн. ок-

раины хут. Добрынин, песчаный останец в пойме прав. берега р. Ока. Занимает юго-вост. склон останца, приурочено к сев. берегу небольшого, частично заболоченного оз. Протянулось с СВ на ЮЗ, размеры ок. 130x50 м, выс. над оз. 2-4 м, над Окой — 4-8 м. Сев. часть памятника занята строениями, нарушена проселочной дорогой. Культ. слой до 0,8 м, залегает под рыхлым желтовато-серым песком мощностью до 1,4 м. Керамика лепная, плоскодонная и с уплощенными днищами, орнаментированная ямчатыми вдавлениями, "жемчужинными", отпечатками зубчатого штампа, поздняя бронзового века, кремневые орудия и отщепы.

Попова Т.Б. 19706. С. 255. № 19; Мансуров А.А., Бадер О.Н. 1974. С. 260; Арх. ИА: № 9830. Л. 11-14; Паспорт.

1234 (13). ЕРАХТУР. ПОСЕЛЕНИЕ 4 (ДОБРЫНИН ХУТ. 2), эпоха бронзы. 10 км к СЗ от сев. окраины с., 0,7 км к ЮЗ от хут. Добрынин, прав. берег р. Ока. Протянулось вдоль кромки берега с СВ на ЮЗ не менее, чем на 60 м, выс. над рекой 3,6-4,4 м. Береговая часть разрушается. Культ. остатки приурочены к поверхности невысокого песчаного останца, перекрытого пойменными отложениями толщиной до 0,4 м. Керамика лепная, с орнаментом из ямчатых вдавлений, "жемчужин", оттисков зубчатого штампа и нарезок, а также с сетчатыми отпечатками на внешней поверхности, поздняя бронзового века, кремневые отщепы, кости животных.

Арх. ИА: № 9830. Л. 14-16.

1235 (15). ЕРАХТУР. ПОСЕЛЕНИЕ 5, эпоха бронзы. Ок. 4 км к ЗСЗ от сев. окраины с., вост. часть песчаной гряды в пойме прав. берега р. Ока, уроч. Епишкина гора. Протянулось вдоль гряды с СВ на ЮЗ, размеры ок. 100x80 м, выс. над поймой 2-3 м. Культ. слой до 0,35-0,40 м. Керамика лепная, с орнаментом из оттисков мелкозубчатого штампа, а также с сетчатыми отпечатками на внешней поверхности, предположительно поздняя бронзового века или к-ры ранней сетчатой керамики эпохи бронзы, кремневые и кварцевые отщепы.

Арх. ИА: № 11155. Л. 9.

1236 (16). ЕРАХТУР. ПОСЕЛЕНИЕ 6, неолит, эпоха бронзы. Ок. 5,5 км к ЗСЗ от сев. окраины с., пойма и прилегающая часть первой надпойменной террасы прав. берега р. Ока, берег ее старицы. Протянулось вдоль частично заторфовой старицы с СВ на ЮЗ, размеры не определены, выс. над старицей 1-2 м. Культ. слой до 0,3 м, слабо гумусирован. Керамика лепная, с орнаментом из редких ямок округлой формы, а также без орнамента, кон. неолита и нач. бронзового века, обломки наконечника дротика треугольно-черешковой формы и шлифованного орудия.

Арх. ИА: № 11155. Л. 10,11.

1237 (17). ЕРАХТУР. ПОСЕЛЕНИЕ 7, эпоха бронзы. 3 км к ЗСЗ от сев. окраины с., песчаная гряда в пойме прав. берега р. Ока, протянувшаяся перпендикулярно берегу пойменного оз. Гусятник. Размеры памятника не определены, выс. над оз. 2-4 м. Культ. слой до 0,5 м, слабо выражен. Керамика лепная неорнаментированная, предположительно бронзового века, кремневые отщепы.

Арх. ИА: № 11155. Л. 12.

1238 (14). ЕРАХТУР. ПОСЕЛЕНИЕ 8, неолит, эпоха бронзы. 7 км к ССЗ от сев. окраины с., вост. берег старичного оз. Исток, зап. часть обширного дюнообразного всхолмления в пойме прав. берега р. Ока, 0,15 км к ССВ от остатков Шостынского моста через оз. Исток, уроч. Вязищи. Протянулось по южн. склону всхолмления в направлении ЗСЗ-ВЮВ, размеры ок. 200x50-70 м, выс. над оз. 2-4 м. Культ. слой 0,3-0,5 м, местами перекрыт светлым наносным песком. Керамика лепная, с ямочно-гребенчатой орнаментацией, неолитической рязанской к-ры, лепная с сетчатыми отпечатками на внешней поверхности и гладкостенная с орнаментом из отпечатков мелкого зубчатого штампа и нарезок, а также неорнаментированная, предположительно кон. бронзового века, кремневые наконечники стрел, обломки полированного каменного топора, кремневые отщепы.

Арх. ИА: № 9830. Л. 16-18.

1239 (120). ЗАПОЛЬЕ. ПОСЕЛЕНИЕ 1, эпоха бронзы. К С от с., 2 км к С от ц., мыс первой надпойменной террасы прав. берега р. Урс (прав. приток р. Непложа, прав. приток р. Ока) при впадении безымянного руч. Размеры ок. 200x130 м, выс. над поймой 5 м. Культ. слой до 0,2 м. Керамика лепная, баночной и горшковидной формы, часто — плоскодонная, с прямыми венчиками, неорнаментированная или с орнаментом из оттисков зубчатого штампа и "жемчужин", предположительно поздняя бронзового века, кремневые отщепы.

Арх. ИА: № 7983. Л. 65,66.

1240 (121). ЗАПОЛЬЕ. ПОСЕЛЕНИЕ 2, эпоха бронзы. К СЗ от с., 2 км к СЗ от ц., первая надпойменная терраса прав. берега р. Непложа (прав. приток р. Ока).

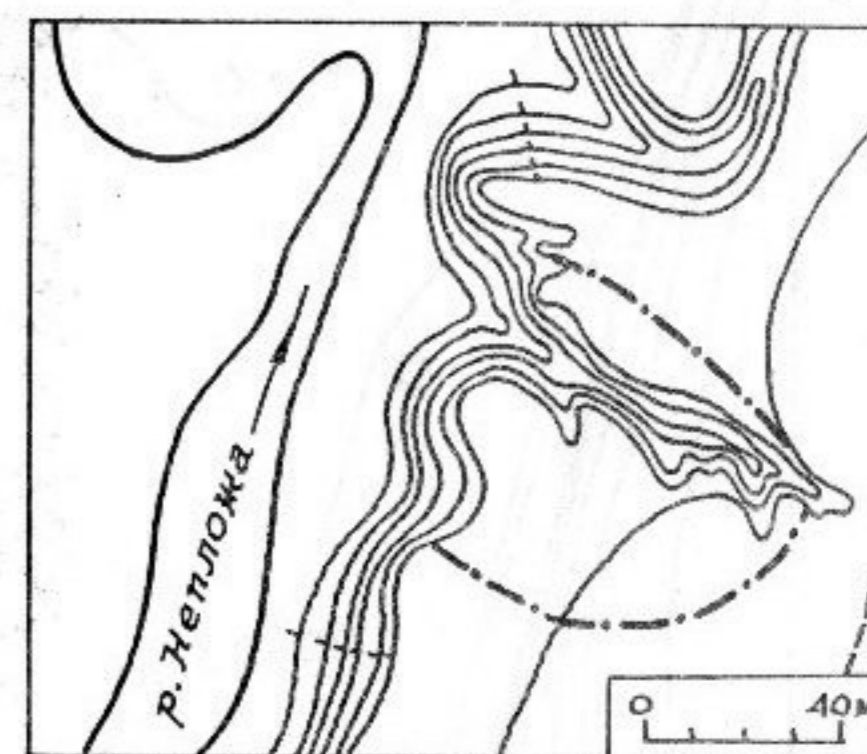


Рис. 34. Заполье. Поселение 2

Протянулось в направлении ЗСЗ-ВЮВ по обоим берегам оврага, размеры ок. 80x70 м, выс. над ре-

кой 6-7 м. Культ. слой до 0,3 м. Керамика лепная, с орнаментом из горизонтальных рядов "жемчужин" в верхней части сосуда, под горлом, и без орнамента, предположительно позднего этапа развития поздняяковской к-ры.

Арх. ИА: № 7983. Л. 66,67.

1241 (122). ЗАПОЛЬЕ. СЕЛИЩЕ 1, 11-13 вв. К С от с., ок. 2 км к СЗ от ц., мыс. прав. берега р. Урс (прав. приток р. Непложя, прав. приток р. Ока), образованный крутым изгибом русла. Размеры ок. 200x130 м, выс. над рекой 4-7 м. Нарушено лесопосадками. Культ. слой до 0,2 м. Керамика гончарная древнерусская с линейным и волни-

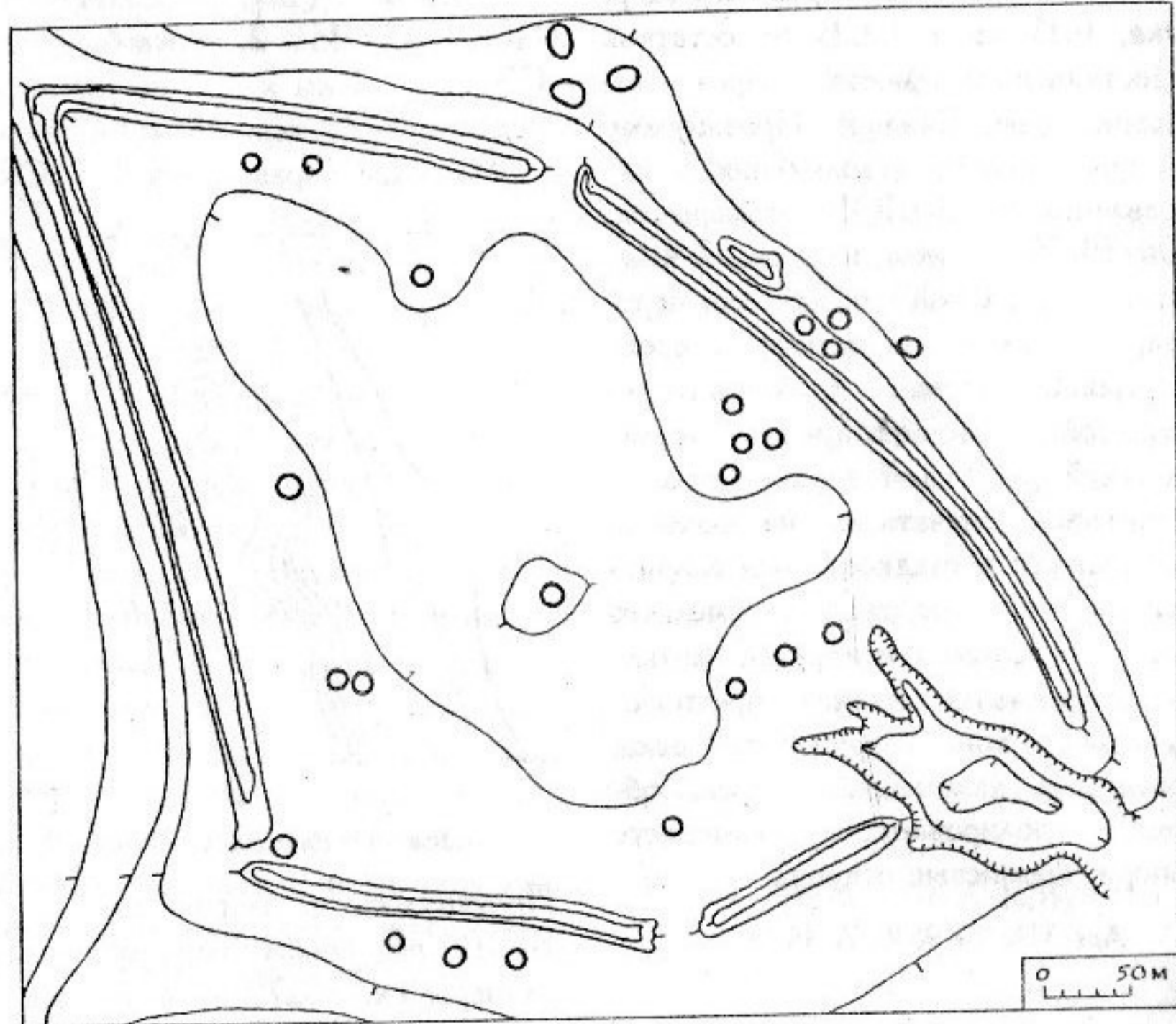


Рис. 35. Иньякино. Городище и курганный могильник 2

стым орнаментом.

Арх. ИА: № 7983. Л. 64,65.

1242 (123). ЗАПОЛЬЕ. СЕЛИЩЕ 2, 14-17 вв. 0,5 км к СЗ от зап. окраины с., у дороги из д. Фролово в с. Тайдаково, склон первой надпойменной террасы лев. берега р. Непложя (прав. приток р. Ока). Протянулось вдоль края террасы с С на Ю, размеры ок. 210x105 м, выс. над поймой 1-4 м. Частично распаивается. Керамика гончарная позднесредневековая.

Арх. ИА: № 8888. Л. 14.

1243 (43). ИНЬАКИНО. ГОРОДИЩЕ, 14-17 вв. 1,5 км к ВЮВ от с., прав. коренной берег р.

Мальчус (лев. приток р. Середник, прав. притока р. Ока), на водоразделе двух безымянных руч., в лесу. Площадка неправильной формы, размеры с С на Ю 590 м, с СВ на ЮЗ — 330 м, по периметру окружена валом выс. до 5 м при ширине в основании до 10 м. В средней части сев. и южн. валов, а также в юго-зап. и, возможно, юго-вост. углах крепости прослеживаются разрывы шириной до 5 м, предназначенные, вероятно, для устройства ворот. Юго-вост. часть площадки нарушена карьером. Культ. слой прослежен только у валов, на расстоянии до 30 м от них. Среди находок — обломки гончарных позднесредневековых сосудов, фрагментированный железный кинжал. По словам местных жителей, на терр. городища находили различные предметы, в т.ч. наконечники копий, кресты, монеты. Городище является, вероятно, укреплением одной из засечных черт. На терр. памятника и вокруг него имеются невысокие курганообразные насыпи (см.: *Курганный могильник 2*).

Арх. ИА: № 8888. Л. 54-56.

1244 (42). ИНЬАКИНО. СЕЛИЩЕ 1, 14-17 вв. 1,5 км к В от ц. с., прав. берег р. Мальчус (лев. приток р. Середник, прав. притока р. Ока), лев. берег ее притока — руч. Козлов овраг, ныне запруженного. Протянулось с З на В, вдоль старого русла руч., размеры ок. 300x100 м, выс. над прудом 1-4 м. Зап. часть памятника, вероятно, затоплена при устройстве пруда. Культ. слой до 0,3 м. Кера-

мика гончарная позднесредневековая.

Арх. ИА: № 7983. Л. 35.

1245 (40). ИНЬАКИНО. СЕЛИЩЕ 2, 14-17 вв. 1 км к ССВ от ц. с., первая надпойменная терраса прав. берега р. Мальчус (лев. приток р. Середник, прав. притока р. Ока). Протянулось вдоль края террасы с С на Ю, размеры ок. 250x80 м, выс. над рекой 3-4 м. Культ. слой до 0,4 м. Керамика гончарная позднесредневековая.

Арх. ИА: № 7983. Л. 36,37.

1246 (41). ИНЬАКИНО. КУРГАНЫЙ МОГИЛЬНИК 1, 11-13 вв. 1 км к СВ от ц. с., вторая надпойменная терраса прав. берега р. Мальчус (лев. приток р. Середник, прав. притока р. Ока), в лесу. Пять насыпей выс. 0,5-1,5 м, диам. 10-15 м, протянувшихся цепочкой в направлении СЗ-ЮВ на расстоянии ок. 20-25 м друг от друга. Три насыпи нарушены ямами, одна частично срезана дорогой. В нарушенном дорогой кургане найден обломок гончарного древнерусского сосуда с волнистым орнаментом. Это позволяет предполагать, что могильник относится к древнерусскому времени.

Арх. ИА: № 7983. Л. 36,37.

1247 (44). ИНЬАКИНО. КУРГАНЫЙ МОГИЛЬНИК 2, 14-17 вв. 1,5 км к ВЮВ от с., прав. коренной берег р. Мальчус (лев. приток р. Середник, прав. притока р. Ока), на водоразделе двух безымянных руч.,

в лесу, на площадке *городища* (см.) и рядом с ней. Насчитывает 26 округлых и овальных в плане насыпей выс. до 1,5 м, расположенных на значительном расстоянии друг от друга. 16 насыпей находятся внутри периметра валов *городища*, семь — к С от него, три — к Ю. Насыпи поросли деревьями и кустарником, некоторые из них повреждены ямами.

Арх. ИА: № 8888. Л. 55.

1248 (57). ИРИЦЫ. ПОСЕЛЕНИЕ, эпоха бронзы. К З от с., 1,5 км к З от памятника воинам-землякам, 1 км к Ю водонапорной башни с. Наденно, небольшое всхолмление в пойме прав. берега р. Тырница (прав. приток р. Ока), берег старицы. Размеры ок. 95x50 м, выс. над поймой 3 м. При шурфовке в слое серо-желтого суглинка на глуб. 0,30-0,58 м, а также в обнажениях найдены обломки лепных сосудов с орнаментом из ямчатых вдавлений и "жемчужин", предположительно поздняяковской к-ры эпохи бронзы, кремневые отщепы.

Арх. ИА: № 10656. Л. 25-27.

1249 (54). ИРИЦЫ. ГОРОДИЩЕ МОЛЧАНОВ БУГОР, 2-я пол. 1-го тыс. н.э., 11-13, 14-17 вв. 0,4 км к СЗ от с., к З от кладбища, мыс прав. берега р. Тырница (прав. приток р. Ока) между двумя оврагами. Значительная часть памятника разрушена при прокладке дороги, а также осыпями. Сохранились небольшая

часть площадки размерами ок. 30x20 м, а с напольной юго-вост. стороны — часть рва. В обнажениях отмечены следы культ. слоя, найдены обломки лепных сосудов с примесями шамота в глиняном тесте, без орнамента, которые могут быть отнесены ко 2-й пол. 1-го тыс. н.э., а также гончарных древнерусских и позднесредневековых горшков.

Городцов В.А. 1905. С. 652; Арх. ИА: № 7897. Л. 19.

1250 (55). ИРИЦЫ. СЕЛИЩЕ 1, 14-17 вв. 0,3 км к СЗ от с., к ЮЗ от кладбища, мыс прав. берега р. Тырница (прав. приток р. Ока) при вхождении в ее пойму оврага, к Ю от *городища* (см.). Размеры ок. 100x100 м, выс. над поймой 9-16 м, с СЗ, З и ЮЗ ограничено склоном к пойме, с С и СВ — оврагом. Распахивается. Культ. слой до 0,7 м, в верхней части нарушен распашкой. Керамика гончарная позднесредневековая.

Арх. ИА: № 7897. Л. 18,19.

1251 (56). ИРИЦЫ. СЕЛИЩЕ 2, сер. — 3-я четв. 1-го тыс. н.э. К СЗ от сев. окраины с., 1 км к ЮВ от водонапорной башни с. Наденно, останец первой надпойменной террасы прав. берега р. Тырница (прав. приток р. Ока). Размеры ок. 350x150 м, выс. над поймой до 5 м. Культ. слой до 0,5 м. Керамика лепная, горшковидной формы, с примесями шамота в глиняном тесте, прямыми венчиками, иногда украшенными насечками и

защипами, поздних этапов развития городецкой к-ры.

Арх. ИА: № 10656. Л. 23-25.

1252 (102). КОНСТАНТИНОВО. ПОСЕЛЕНИЕ, эпоха бронзы, 11-13 вв. 3 км к СВ от с., 3,7 км к ЮВ от ц. с. Санское, останец в пойме лев. берега р. Ока, вост. берег Константиновской старицы. Протянулось вдоль останца с З на В, размеры ок. 280x125 м. В культ. слое, представляющем собой гумусированную темно-серую супесь, найдены обломки лепных сосудов с орнаментом из ямчатых вдавлений неправильной формы и "жемчужин", поздняяковской к-ры эпохи бронзы, а также гончарных древнерусских горшков с линейным и волнистым орнаментом, кремневые отщепы.

Арх. ИА: № 9716. Л. 14,15.

1253 (104). КОНСТАНТИНОВО. СЕЛИЩЕ 1, 11-13 вв. 2 км к ССВ от с., 3 км к ЮВ от ц. с. Санское, пойма лев. берега р. Ока, мыс сев. берега Константиновской старицы при слиянии с ней безымянного пойменного оз. Протянулось с СВ на ЮЗ, размеры ок. 180x160 м, выс. над старицей 1-3 м. Культ. слой до 0,4 м. Керамика гончарная древнерусская с линейным и волнистым орнаментом.

Арх. ИА: № 9716. Л. 11,12.

1254 (103). КОНСТАНТИНОВО. СЕЛИЩЕ 2, Ок. 2,5 км к ССВ от с., ок. 3 км к ЮВ от ц. с. Санское, пойма прав. берега р.

Ока, вост. берег безымянного оз., впадающего в Константиновскую старицу, 0,35 км к В от селища 1 (см.). Размеры ок. 235x114 м, выс. над старицей 2-3 м. Культ. слой 0,1 м. Керамика гончарная позднесредневековая.

Арх. ИА: № 9716. Л. 12,13.

1255 (99). КРИВЦОВО. ПОСЕЛЕНИЕ, эпоха бронзы, 14-17 вв. 2 км к ЗЮЗ от зап. окраины д., 2,5 км к ЮЮВ от южн. окраины с. Константиново, мыс прав. обрывистого берега р. Ока при вхождении в ее пойму глубокого оврага, по дну которого протекает руч. Крутица, лев. берег последнего, Протянулось вдоль берега оврага с СЗ на ЮВ, размеры ок. 190x80 м, выс. над поймой 17 м. Частично распаивается. Культ. слой до 0,3 м. значительно нарушен распашкой. Керамика лепная, с орнаментом из горизонтальных рядов "жемчужин" под горлом, предположительно позднего этапа развития поздняяковской к-ры эпохи бронзы, гончарная позднесредневековая, кремневые отщепы.

Арх. ИА: № 7983. Л. 3,4; Паспорт.

1256 (97). КРИВЦОВО. ГОРОДИЩЕ 1 (СЕДОЙ БУГОР. КРИВЦОВСКОЕ, ШИЛОВСКОЕ) р.ж.в., 11-13 вв. У сев.-зап. окраины д., мыс прав. берега р. Ока при вхождении в ее пойму оврага, близ пойменного оз. Воинское. Площадка подтреугольная в плане, 100x85 м, вытянута с З на В, выс. над поймой 17 м, с наполь-

ной зап. стороны — вал выс. до 6 м и сильно размытый ров перед ним, с мысовой вост. стороны — слабые следы вала выс. до 1 м и рва перед ним. Площадка длительное время распаивалась, разрушается осыпями. Культ. слой до 0,45-1,50 м. Керамика лепная, с рогожными и сетчатыми отпечатками на внешней поверхности, городецкой к-ры, гончарная древнерусская, преимущественно с линейным и волнистым орнаментом, костяные наконечники стрел, проколки, бронзовые подвески, относящиеся к городецкой к-ре. А.Л. Монгайт высказал предположение, что древнерусский слой памятника может связываться с остатками г. Воин, упомянутого в Никоновской летописи под 1147 г.

Мансуров А.А. 1930. С. 25. № 342; Монгайт А.Л. 1953. С. 152; 1961. С. 249; Смирнов А.П., Трубникова Н.В. 1965 С. 50. № 50; Арх. ИА: № 7983. Л. 58-60.

1257 (98). КРИВЦОВО. ГОРОДИЩЕ 2, 14-17 вв. 0,4 км к ВСВ от вост. окраины д., к ССВ от железнодорожной платформы Крутицы, прав. обрывистый берег р. Ока. Площадка подпрямоугольная в плане, 180x100 м, вытянута в направлении З-В, выс. над поймой 17 м, над рекой — 25 м, с С ограничена крутым склоном к пойме, с З и В — оврагами. С напольной южн. и вост. стороны прослеживаются остатки вала выс. 1,5-2,0 м, имеющие разрывы шириной ок. 5 м, вероятно, для устройства ворот. Слабые следы культ. слоя прослеживаются на площадке только вдоль остатков валов. Керамика гончарная

позднесредневековая. Может интерпретироваться как остатки укрепления, связанного с устройством засечных черт.

Арх. ИА: № 7983. Л. 61,63.

1258 (96). КРИВЦОВО. СЕЛИЩЕ 1, 2-я пол. 1-го — нач. 2-го тыс. н.э., 14-17 вв. 0,2 км к ВСВ от вост. окраины д., 1 км к ССВ от железнодорожной платформы Крутицы, мыс прав. обрывистого берега р. Ока между двумя оврагами. Размеры 50x40 м, выс. над поймой 17 м, над рекой — ок. 25 м. Разрушается осыпями. Культ. слой до 0,65 м. Керамика лепная, горшковидной формы, с примесями шамота в глиняном тесте, без орнамента или с насечками по венчику, позднего этапа развития городецкой к-ры и финно-угорская кон. 1-го — нач. 2-го тыс. н.э., а также гончарная позднесредневековая.

Арх. ИА: № 7997. Л. 3.4.

1259 (95). КРИВЦОВО. СЕЛИЩЕ 2, р.ж.в. 0,3 км к ВСВ от вост. окраины д., 1 км к ССВ от железнодорожной платформы Крутицы, мыс прав. обрывистого берега р. Ока при впадении в ее пойму оврага, 100 м к В от селища (см.), на противоположном от него берегу оврага. Размеры ок. 60x60 м, выс. над поймой 17 м, над рекой — ок. 25 м. Сев. и зап. части памятника разрушаются осыпями. Культ. слой до 0,7 м. Керамика лепная, баночной формы, со штриховкой или рогожными отпечатками на внешней поверхности, городецкой к-ры.

Арх. ИА: № 7997. Л. 4,5.

1260 (100). КРУТИЦЫ. ГОРОДИЩЕ КРУТИЦКИЙ ГОРОДОК, р.ж.в. 2 км к ЮЗ от ц. с., мыс прав. берега р. Крутица (прав. приток р. Ока) между двумя оврагами, 1 км от русла. Площадка

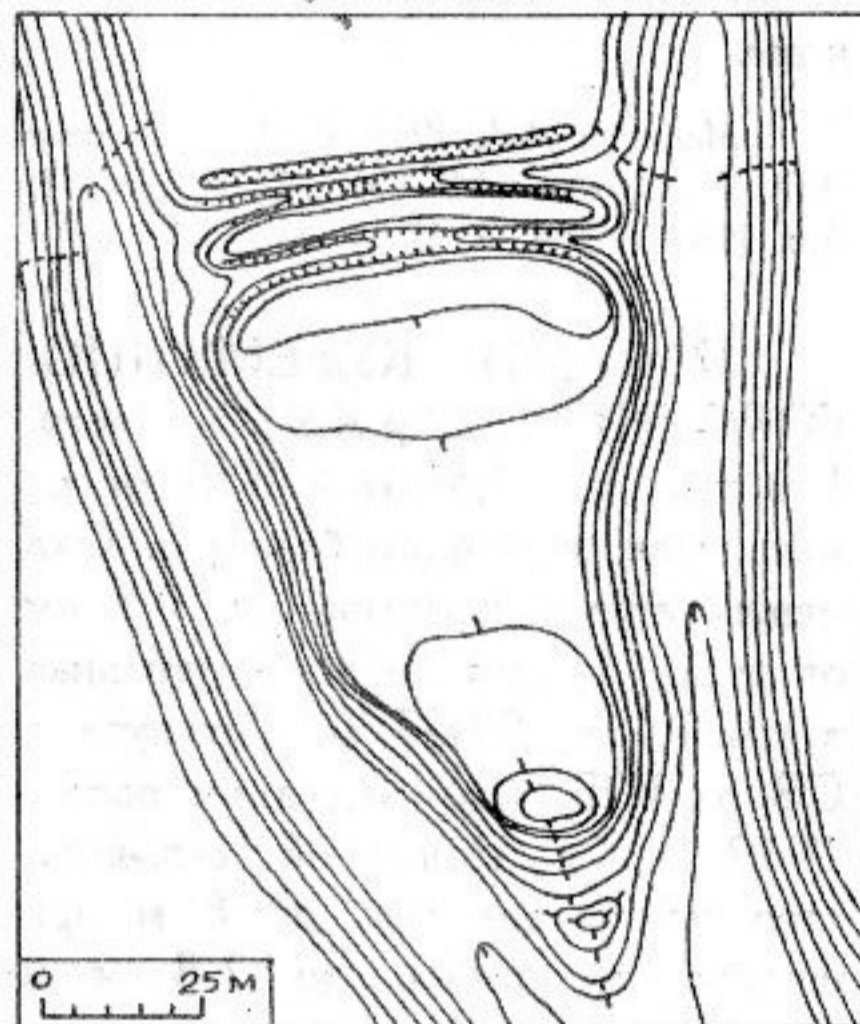


Рис. 36. Крутицы. Городище Крутицкий городок

подтреугольная в плане, 90x55 м, занимает южн. часть мыса, вытянута с С на Ю, выс. над дном оврага 6-7 м, с В, З и Ю ограничена склонами оврагом, с напольной сев. стороны — два вала выс. 1,0-1,5 м и два рва глуб. до 2 м. Нарушено небольшими ямами. Культ. слой до 0,5 м. Керамика лепная, с рогожными и сетчатыми отпечатками на внешней поверхности, городецкой к-ры.

Мансуров А.А. 1930. С. 26; Арх. ИА: № 7983. Л. 55-58.

1261 (3). КУЗЕМКИНО. СТОЯНКА. неолит. Ок. 2,3 км к СЗ от сев. окраины с., пойма прав. берега р. Ока, мыс прав. берега р. Шелоха при впадении ее в пойменное оз. Румка, представляющее собой старицу Оки. Размеры ок. 125x100 м, выс. над оз. до 4 м. Культ. слой 0,15 м. Керамика лепная, с ямочно-гребенчатой орнаментацией, неолитической рязанской к-ры, кремневые нуклеус и отщепы.

Арх. ИА: № 304. Л. 7; № 10656. Л. 9-11.

1262 (5). КУЗЕМКИНО. ПОСЕЛЕНИЕ 1, эпоха бронзы, 14-17 вв. Терр. с., 0,4 км к СЗ от ц., мыс первой надпойменной террасы прав. берега р. Ока при вхождении в ее пойму оврага, по дну которого протекает безымянный руч., лев. берег последнего. Размеры ок. 125x50 м, выс. над поймой 4-5 м. Частично занято строениями, распаивается под огороды. Культ. слой до 0,3 м. Керамика лепная, отнесенная В.И. Зубковым к балановской к-ре, и гончарная позднесредневековая. На терр. поселения располагается *грунтовый могильник* (см.).

Арх. ИА: № 304. Л. 18; № 10656. Л. 9-11.

1263 (4). КУЗЕМКИНО. ПОСЕЛЕНИЕ 2, эпоха бронзы, 0,8 км к ЗСЗ от сев. окраины с., дюнообразное всхолмление в пойме прав. берега р. Ока, вост. берег пойменного оз. Румка, представляющего собой окскую старицу, лев. берег впадающей в него р. Шелоха. Про-

тянулось узкой полосой по южн. склону всхолмления с СВ на ЮЗ, размеры ок. 205x20-30 м, выс. над поймой 1-7 м. Культ. слой до 0,25-0,30 м. Керамика лепная, с орнаментом из горизонтальных рядов "жемчужин" в верхней части и неорнаментированная, предположительно позднего этапа развития поздняя бронза, кремневые отщепы.

Арх. ИА: № 10656. Л. 13-15.

1264 (2). КУЗЕМКИНО. ПОСЕЛЕНИЕ 3, мезолит, неолит, р.ж.в., 14-17 вв. 2,3 км к СЗ от сев. окраины с., зап. часть дюнообразного всхолмления Волчья гора в пойме прав. берега р. Ока, сев. берег оз. Румка, представляющего собой старицу р. Ока. Протянулось вдоль южн. склона всхолмления с З на В, размеры ок. 100x60 м, выс. над поймой 12 м. Культ. слой до 0,5 м. Керамика лепная, с рогожными и сетчатыми отпечатками на внешней поверхности, городецкой к-ры, гончарная позднесредневековая, кремневые орудия мезолитического и неолитического облика (скребки, резцы и др., пластины, и отщепы). Кремневые орудия приурочены к нижним горизонтам культ. слоя, керамика — к верхним.

Сорокин А.Н. 1992. С. 14. № 7; Арх. ИА: № 10656. Л. 20-22.

1265 (9). КУЗЕМКИНО. ГОРОДИЩЕ 1, р.ж.в. 1 км к ЮЗ от с., мыс прав. коренного берега р. Ока между двумя оврагами, ок. 5 км от русла. Площадка под-

треугольная в плане, ок. 60x40 м, вытянута с С на Ю, с С, В и З ограничена склонами оврагов, выс. над поймой ок. 17 м, с напольной южн. стороны — сильно опавший вал и ров перед ним. Культ. слой до 0,2 м. Керамика лепная, с рогожными и сетчатыми отпечатками на внешней поверхности, городецкой к-ры.

Монгайт А.Л. 1953. С. 152; Смирнов А.П., Трубникова Н.В. 1965. С. 30. № 54; Арх. ИА: № 304. Л. 12.

1266 (10). КУЗЕМКИНО. ГОРОДИЩЕ 2, р.ж.в., 3-я четв. 1-го тыс. н.э. 1,5 км к ЮВ от с., мыс прав. коренного берега р. Ока между двумя оврагами, ок. 0,5 км от русла. Площадка подтреугольная в плане, ок. 90x57 м, вытянута с СЗ на ЮВ, выс. над дном оврага 18-19 м, с напольной сев.-вост. стороны — вал выс. до 8 м при ширине по гребню до 7-8 м и сильно размытый ров перед ним. Культ. слой 0,25-0,70 м. Керамика лепная, с сетчатыми и рогожными отпечатками на внешней поверхности, а также гладкостенная, иногда с насечками и зашипами по краю венчика, городецкой к-ры.

Монгайт А.Л. 1953. С. 152; Смирнов А.П., Трубникова Н.В. 1965. С. 30. № 55; Арх. ИА № 304. Л. 12-18; № 10656. Л. 4-6.

1267 (11). КУЗЕМКИНО. ГОРОДИЩЕ 3, сер. — 3-я четв. 1-го тыс. н.э. 1,5 км к ЮВ от с., мыс прав. коренного берега р. Ока при вхождении в ее пойму оврага, по дну которого протекает безымян-

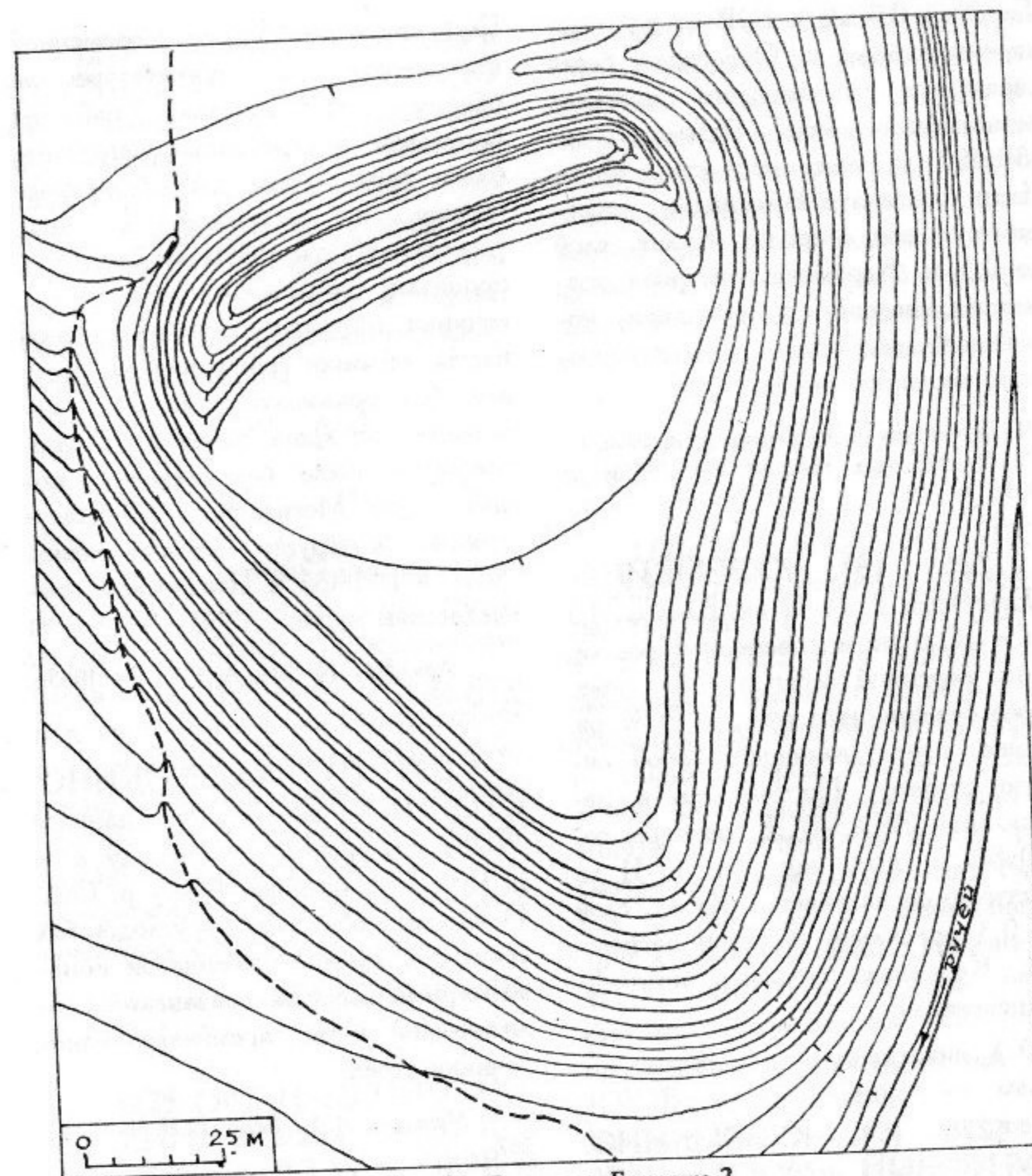


Рис. 37. Куземкино. Городище 2

ный руч., лев. берег последнего, 100 м к З от городища 2 (см.). Местное название — "Городок". Площадка подтреугольная в плане, 110x105 м, вытянута с СЗ на ЮВ, выс. над дном оврага 23-24 м, с напольной сев.-зап. стороны — вал выс. до 8 м при ширине по гребню до 5 м и ров перед ним глуб. до 2 м, шириной до 10 м. Культ. слой до 0,5 м. Керамика лепная гладкостен-

ная, горшковидной формы, с выпуклыми боками, прямыми или слегка отогнутыми наружу венчиками, без орнамента, позднего этапа развития городецкой к-ры.

Монгайт А.Л. 1953. С. 152; Смирнов А.П., Трубникова Н.В. 1965. С. 30. № 56; Арх. ИА: № 304. Л. 18; № 10656. Л. 6-8.

1268 (6). КУЗЕМКИНО. СЕЛИЩЕ 1, 11-13 (?), 14-17 вв.

Терр. с., 0,3 км к ЮВ от ц., прав. коренной берег р. Ока, прав. берег оврага, по дну которого протекает безымянный руч. Размеры ок. 180x100 м, выс. над руч. 10 м. Частично занято строениями, распаивается под огороды. Культ. слой до 0,5 м. Керамика гончарная позднесредневековая, в небольшом количестве, возможно, и древнерусская, кости животных.

Успенская А.В., Фехнер М.В. 1956. С. 179. № 306; Арх. ИА: № 304. Л. 18; № 10656. Л. 8,9.

1269 (8). КУЗЕМКИНО. СЕЛИЩЕ 2, 14-17 вв. Близ с., 1,5 км к ЮЗ от водонапорной башни, прав. коренной берег р. Ока, прав. берег безымянного руч., к В от оз. Румка, представляющего собой окскую старицу. Протянулось в направлении ЗЮЗ-ВСВ, размеры ок. 120x80 м, выс. над руч. 10-11 м. Частично распаивается. Культ. слой до 0,3 м, сильно нарушен распашкой. Керамика гончарная позднесредневековая.

Арх. ИА: № 10656. Л. 11-13.

1270 (7). КУЗЕМКИНО. ГРУНТОВЫЙ МОГИЛЬНИК, сер. — 3-я четв. 1-го тыс. н.э. Терр. с., 0,4 км к СЗ от ц., мыс первой надпойменной террасы прав. берега р. Ока при вхождении в ее пойму оврага, по дну которого протекает безымянный руч., прав. берег последнего, частично на терр. поселения 1 (см.). В.И. Зубковым и А.Н. Гавриловым исследовано восемь погребений — семь труположений и одно трупосожжение.

162

Глуб. могила до 1,5 м от современной поверхности. При погребениях по обряду труположения найдены бронзовые и серебряные нагрудные бляхи типа "с дверцей", бронзовые гривны с застежкой в виде "коробочки", пластинчатые браслеты, пронизки, железный меч, наконечники дротиков, бусы из красной пасты, обломки горшковидных сосудов без орнамента, иногда с насечками по краю венчика. Трупосожжение было без сопровождающих вещей. Могильник может быть отнесен к группе рязано-окских. Колл. в РИАМ и Шиловском краеведческом музее.

Арх. ИА: № 304. Л. 9-12; № 10656. Л. 15-19.

1271 (1). ЛАДЫШКИНО. СТОЯНКА, неолит. По данным 1920-х гг., расположено между д. и д. Рубецкое, на прав. берегу р. Ока. Найдены обломки круглодонных сосудов с ямочно-гребенчатой орнаментацией, вероятно, рязанской неолитической к-ры, кремневые наконечники стрел.

Мансуров А.А., Бадер О.Н. 1974. С. 267.

1272 (126). МОСОЛОВО. СТОЯНКА, неолит. По сведениям Г.Ф. Подуршина 1920-х гг., расположена в 0,5 км к Ю от с., на лев. берегу р. Непложа (прав. приток р. Ока). Найдены обломки лепных сосудов с ямочно-гребенчатой орнаментацией, кремневые орудия.

Арх. ИА: Ф.5. Ед. хр. 21. Л. 16.

1273 (129). МУРАТОВО. СЕЛИЩЕ, 14-17 вв. 1 км к Ю от д., близ животноводческой фермы, мыс прав. берега р. Стрелица (прав. приток р. Ока) между двумя оврагами. Протянулось в направлении СВ-ЮЗ, размеры ок. 140x80 м, выс. над рекой 14-15 м. Культ. слой до 0,3 м. Керамика гончарная позднесредневековая.

Арх. ИА: № 8888. Л. 23.

1274 (49). НАДЕИНО. ПОСЕЛЕНИЕ 1, эпоха бронзы. Зап. окраина д., надпойменная терраса прав. берега р. Тырница (прав. приток р. Ока). Протяженность вдоль края террасы ок. 150 м, выс. над поймой до 6 м. Распаивается под огороды, частично занято строениями. Керамика лепная, с орнаментом из ямчатых вдавлений неправильной формы и "жемчужин", поздняяковской к-ры бронзового века, кремневые отщепы.

Городцов В.А. 1905. С. 130; Арх. ИА: № 7897. Л. 20.

1275 (50). НАДЕИНО. ПОСЕЛЕНИЕ 2, эпоха бронзы, 11-13 вв. К Ю от д., 0,3 км к ЮЮВ от водонапорной башни животноводческой фермы, южн. часть обширного песчаного останца, протянувшегося более, чем на 1 км в направлении ССЗ-ЮЮВ в пойме прав. берега р. Тырница (прав. приток р. Ока). Занимает южн. оконечность и южн. склон останца, размеры ок. 250x150 м, выс. над поймой 1,5-9,0 м. Нарушено грунтовой дорогой и силосными транше-

ями. Культ. слой 0,2-0,6 м. Керамика лепная, с орнаментом из ямчатых вдавлений, нарезок, "жемчужин", поздняяковской к-ры эпохи бронзы, гончарная древнерусская с линейным и волнистым орнаментом, кремневые пластины и отщепы. Находки гончарной керамики приурочены гл. обр. к возвышенным участкам памятника, лепной — к пониженным.

Городцов В.А. 1905. С. 652; Арх. ИА: № 7897. Л. 20,21.

1276 (51). НАДЕИНО. ПОСЕЛЕНИЕ 3, неолит, эпоха бронзы, 11-13 вв. 1,5 км к ЮЮЗ от д., 2 км к ЗСЗ от с. Ирицы, сев. оконечность песчаного останца Вертский городок в пойме прав. берега р. Тырница (прав. приток р. Ока), между пойменными оз. Красное и Рогатое. В источниках иногда рассматривается как остатки трех близких по времени и примыкающих друг к другу поселений (Надеино 3, 4, 5), что представляется недостаточно обоснованным. Поселение протянулось в направлении ССЗ-ЮЮВ, вдоль останца, не менее, чем на 420 м, выс. его над уровнем воды в оз. 5-10 м. Нарушено дорогой, частично занято строениями. Культ. слой 0,20-0,65 м. Найдены обломки лепных сосудов различных эпох: ранне-неолитических с накольчато-гребенчатой орнаментацией, верхневолжской к-ры; раннего и развитого неолита с ямочно-гребенчатым орнаментом, рязанской к-ры; эпохи бронзы, украшенных нарезками, оттисками гребенчатого и зубчатого штампов и "жемчу-

163

жинами", среди которых имеется посуда поздняяковской к-ры; того же времени с сетчатыми отпечатками на внешней поверхности, по-видимому, к-ры ранней сетчатой керамики. Среди каменных орудий — кремневые скребки, нож, а также отщепы и пластины. В верхних горизонтах культ. слоя в небольшом количестве найдены обломки гончарных древнерусских горшков с линейным и волнистым орнаментом.

Городцов В.А. 1905. С. 652; Материалы НАРМ; Арх. ИА: № 7897. Л. 21,22; Паспорт.

1277 (45). НАДЕИНО. ПОСЕЛЕНИЕ 4, эпоха бронзы. 2 км к СВ от д., 5 км к ЗЮЗ от с. Тырново, дюнообразное всхолмление в пойме прав. берега р. Тырница (прав. приток р. Ока). Занимает сев.-зап. склон всхолмления, размеры ок. 230x90 м, выс. над поймой до 4 м. Культ. слой до 0,8 м, слабо выражен. Керамика лепная, эпохи бронзы, с орнаментом из горизонтальных рядов "жемчужин" под горлом, а также с сетчатыми отпечатками на внешней поверхности, поздняяковской к-ры или к-ры ранней сетчатой керамики, кремневые орудия и отщепы.

Арх. ИА: № 7897. Л. 22; № 7983. Л. 7,8.

1278 (46). НАДЕИНО. ПОСЕЛЕНИЕ 5, эпоха бронзы. 1,5 км к СВ от д., 5,5 км к ЮЗ от с. Тырново, дюнообразное всхолмление в пойме прав. берега р. Тырница (прав. приток р. Ока), 0,5 км к ЮЗ от поселения 4 (см.). Зани-

мает юго-зап. склон всхолмления, размеры ок. 220x80 м, выс. над поймой 1-4 м. культ. слой до 0,4 м. Керамика лепная, эпохи бронзы, с орнаментом из горизонтальных рядов "жемчужин" под горлом, а также с сетчатыми отпечатками на внешней поверхности, поздняяковской к-ры или к-ры ранней сетчатой керамики, кремневые скребки, отщепы и пластины.

Арх. ИА: № 7897. Л. 23; № 7983. Л. 5,6.

1279 (47). НАДЕИНО. ГОРОДИЩЕ, р.ж.в. По данным кон. 19 в., расположено в 1 км к СВ от д., на лев. берегу р. Черная, среди болот. Площадка округлая в плане, диам. ок. 22 м, возвышается над окружающей местностью на 1 м. Найдены обломки лепных сосудов, отнесенных к первым векам н.э.

Городцов В.А. 1905. С. 649.

1280 (52). НАДЕИНО. СЕЛИЩЕ 1, 2-я пол. 1-го — нач. 2-го тыс. н.э. 2,5 км к ЮЗ от д., небольшое всхолмление в пойме прав. берега р. Тырница (прав. приток р. Ока). Протянулось с СЗ на ЮВ, размеры ок. 310x110 м, выс. над поймой 3-4 м, с СВ и ЮЗ ограничено заболоченными низинами, с Ю к поселению примыкают два небольших старичных оз. Керамика лепная, горшковидной формы, с примесью шамота в глиняном тесте, с выпуклыми боками и прямыми или немного отогнутыми наружу венчиками, без орнамента или с нарезкой по краю венчика, поздне-

го этапа развития городецкой к-ры и финно-угорская кон. 1-го — нач. 2-го тыс. н.э.

Арх. ИА: № 10656. Л. 27-29.

1281 (53). НАДЕИНО. СЕЛИЩЕ 2, сер. — 3-я четв. 1-го тыс. н.э. 1,8 км к ЮЗ от д., песчаный останец Вертский городок в пойме прав. берега р. Тырница (прав. приток р. Ока), 0,5 км к Ю от поселения 3 (см.). Протянулось вдоль южн. склона останца в направлении ССЗ-ЮЮВ, размеры ок. 265x85 м, выс. над поймой 3-7 м. Культ. слой залегает на глуб. 0,6-1,0 м от современной поверхности, перекрыт наносным песком. Керамика лепная, горшковидной формы, иногда с черным лощением по внешней поверхности, без орнамента или с насечками по венчику, позднего этапа развития городецкой к-ры. В одном из шурфов найдены кальцинированные кости, обломок бронзового браслета и бронзовая пронизка. Эти находки позволяют предполагать, что на терр. селища находится также грунтовый могильник.

Арх. ИА: № 10656. Л. 29-31.

1282 (48). НАДЕИНО. КУРГАННЫЙ МОГИЛЬНИК. По сведениям Н.П. Милонова 1940-х гг. расположен близ д.

Милонов Н.П. 1949. С. 12; Успенская А.В., Фехнер М.В. 1956. С.246. № 12636.

1283 (21). НАРМУШАДЬ. ГОРОДИЩЕ УЛИТКИНА ГОРА, р.ж.в. Южн. окраина с., мыс

прав. коренного берега р. Ока между двумя оврагами. Площадка размерами 60x50 м вытянута в направлении С-Ю, с трех сторон ограничена глубокими оврагами, с напольной южн. стороны — сильно оплывший вал и ров перед ним. Культ. слой до 0,45 м. Керамика лепная, с рогожными и сетчатыми отпечатками на внешней поверхности, городецкой к-ры.

Смирнов А.П., Трубников Н.В. 1965. С. 30. № 53; Арх. ИА: № 304. Л. 16,18.

1284 (58). НОВ. ЖИЗНЬ. СЕЛИЩЕ 1, сер. — 3-я четв. 1-го тыс. н.э., 14-17 вв. 1,5 км к СЗ от д., к Ю от шоссе Шилово — Ерахтур, первая надпойменная терраса прав. берега р. Тырница (прав. приток р. Ока), к В от ее старицы. Протянулось вдоль края террасы, размеры ок. 200x100 м, выс. над поймой 3 м. Распахивается. Под пахотным горизонтом сохранился непотревоженный культ. слой толщиной до 0,2-0,3 м. Керамика лепная гладкостенная, горшковидной формы, без орнамента, иногда с черным лощением на внешней поверхности, позднего этапа развития городецкой к-ры, гончарная позднесредневековая, два железных ножа.

Арх. ИА: № 7983. Л. 42-44.

1285 (59). НОВ. ЖИЗНЬ. СЕЛИЩЕ 2, 2-я пол. 1-го тыс. н.э., 14-17 вв. 1 км к ССЗ от д., первая надпойменная терраса прав. берега р. Тырница (прав. приток р. Ока), к В от ее старицы, 0,3 км к

В от моста на шоссе Шилово — Ерахтур. Протянулось вдоль края террасы не менее, чем на 200 м, выс. над поймой 4-6 м. Большая часть памятника распаивается, задернована лишь береговая полоса. Культ. слой до 0,5 м. Керамика лепная, отнесенная ко 2-й пол. 1-го тыс. н.э., и гончарная позднесредневековая.

Арх. ИА: № 7983. Л. 42-44.

1286 (60). НОВ. ЖИЗНЬ. СЕЛИЩЕ 3, 14-17 вв. 0,6 км к ЮЗ от д., 0,5 км к С от железно-

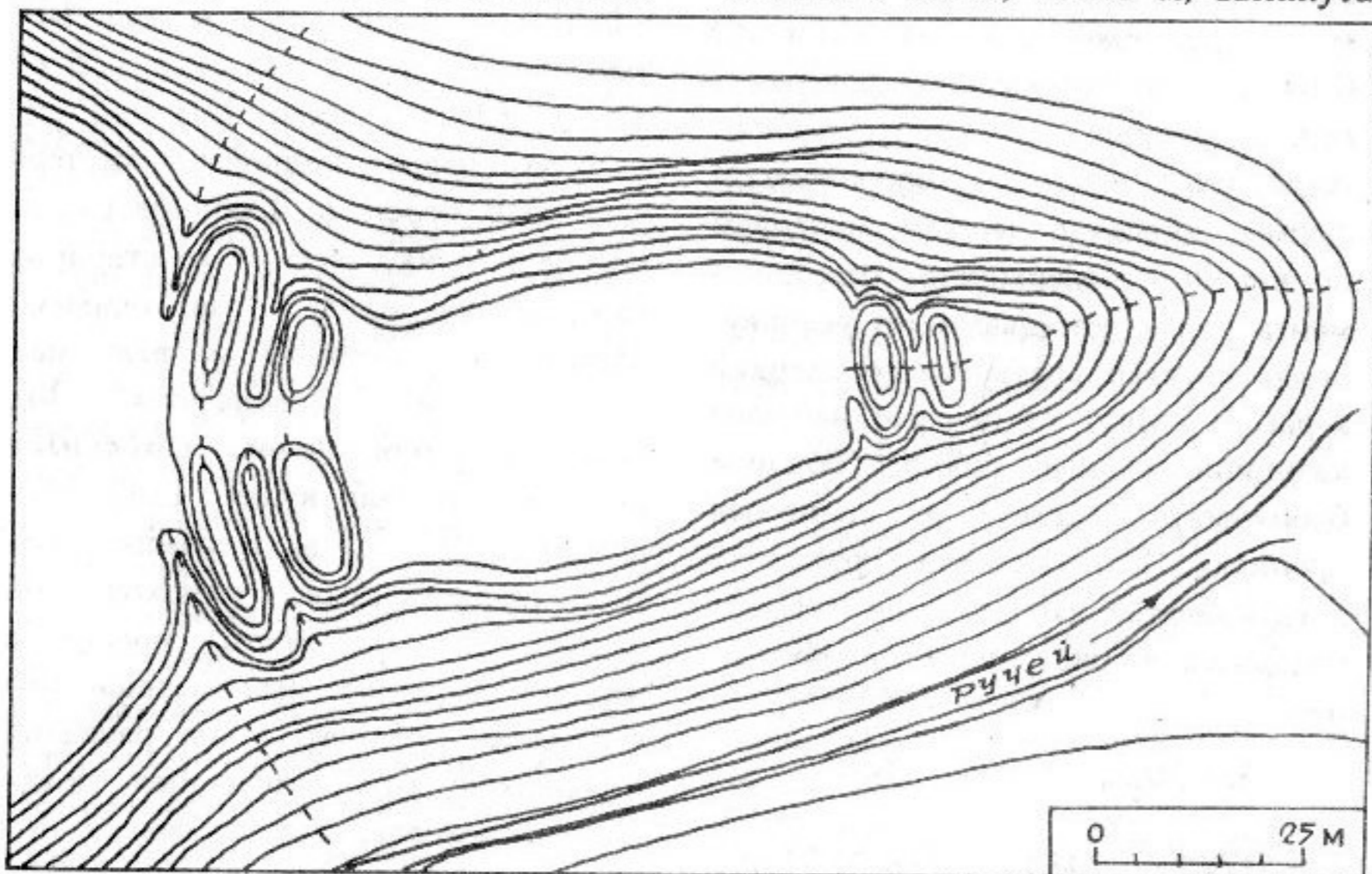


Рис. 38. Нов. Пустынь. Городище Разбойный городок

дорожной платформы Тырница, первая надпойменная терраса лев. берега р. Тырница (прав. приток р. Ока), к З от ее старицы. Протянулось вдоль края террасы, размеры ок. 230x140 м, выс. над поймой 3-4 м. Распаивается. Культ. слой до 0,3 м, нарушен распашкой. Керами-

ка гончарная позднесредневековая, глиняное пряслице, обломок железного предмета.

Арх. ИА: № 7983. Л. 44,45.

1287 (127). НОВ. ПУСТЫНЬ. ГОРОДИЩЕ РАЗБОЙНЫЙ ГОРОДОК, 11-13 вв. 2,5 км к С от с., 1 км к ЮВ от железнодорожного разъезда Нов. Пустынь, мыс. лев. коренного берега р. Непложа (прав. приток р. Ока) при слиянии двух оврагов, 2 км к З от русла, в лесу. Площадка трапецевидная в плане, 65x30 м, вытянута

с З на В, с С и Ю ограничена склонами оврагов, с напольной зап. стороны — два вала выс. до 2 м и два рва глуб. 1-2 м, с мысовой вост. стороны — два вала (внутренний выс. 2 м, внешний — 1,0-1,5 м) и ров между ними. Напольные укрепления имеют в средней части проем

шириной до 5 м, очевидно, для ворот. Валу местами нарушены ямами. Культ. слой до 0,35 м. Керамика гончарная древнерусская с линейным и волнистым орнаментом. Название памятника связано с легендой, согласно которой городище некогда было убежищем для шайки разбойников, грабивших проезжих купцов.

Мансуров А.А. 1930. С. 26; Арх. ИА: № 8888. Л. 7-9.

1288 (128). НОВ. ПУСТЫНЬ. СЕЛИЩЕ, 14-17 вв. 2,5 км к СВ от с., 3 км к ЮЗ от с. Молоково, первая надпойменная терраса прав. берега р. Непложа (прав. приток р. Ока). Протянулось вдоль края террасы, размеры ок. 180x65 м, выс. над поймой 6-8 м. Культ. слой до 0,3 м. Керамика гончарная позднесредневековая, в т.ч. сероглиняная, чернолощенная и мореная.

Арх. ИА: № 8888. Л. 5,6.

1289 (63). ПЕРВОМАЙСКИЙ. СЕЛИЩЕ 1, 14-17 вв. 2 км к СВ от пос., первая надпойменная терраса прав. берега р. Тырница (прав. приток р. Ока). Размеры ок. 100x50 м, выс. над поймой 3-4 м. Культ. слой до 0,1 м. Керамика гончарная позднесредневековая, в т.ч. сероглиняная, белоглиняная и чернолощенная, преимущественно 16-17 вв.

Арх. ИА: № 10656. Л. 49,50.

1290 (64). ПЕРВОМАЙСКИЙ. СЕЛИЩЕ 2, 14-17 вв. 3

км к СВ от пос., мыс. первой надпойменной террасы прав. берега р. Тырница (прав. приток р. Ока). Размеры ок. 100x100 м, выс. над поймой ок. 4 м. Культ. слой до 0,2 м. Керамика гончарная позднесредневековая, в т.ч. сероглиняная, белоглиняная, чернолощенная.

Арх. ИА: № 10656. Л. 51.

1291 (70). ПРИБРЕЖНЫЙ. СТОЯНКА, мезолит, неолит. Сев.-вост. окраина пос., 0,5 км к СВ от силосной башни, сев.-зап. склон дюнообразного всхолмления в пойме прав. берега р. Ока. Размеры ок. 300x45 м, выс. над поймой до 3 м. Нарушена лесопосадками. Культ. слой до 0,5 м, слабо выражен. Кремневые скребки, нож на отщепе, ножевидные пластины, иногда с ретушью, нуклеус, заготовка топора позднемезолитического или ранне-неолитического облика.

Сорокин А.Н. 1992. С. 14. № 48; Арх. ИА: № 8888. Л. 57-59.

1292 (66). ПРИБРЕЖНЫЙ. ПОСЕЛЕНИЕ 1, неолит, эпоха бронзы, 11-13 вв. 2 км к СВ от пос., 3 км к СЗ от с. Борок, небольшое песчаное всхолмление в пойме прав. берега р. Ока, у южн. берега пойменного оз. Кожуха. Протянулось вдоль всхолмления с СЗ на ЮВ, размеры ок. 200x60-65 м, выс. над поймой 3-5 м. Культ. слой до 0,6 м, слабо выражен. Керамика лепная неолитическая с ямочно-гребенчатой орнаментацией, рязанской к-ры, лепная эпоха бронзы с орнаментом из оттисков мелкого гре-

бенчатого штампа в верхней части, гончарная древнерусская с линейным и волнистым орнаментом, кремневые скребки и нож на массивном пластинчатом отщепе.

Арх. ИА: № 7897. Л. 24.

1293 (67). ПРИБРЕЖНЫЙ. ПОСЕЛЕНИЕ 2, неолит. эпоха бронзы. 1,2 км к СВ от пос., 2,5 км к СЗ от с. Борок, сев. оконечность обширного дюнообразного всхолмления в пойме прав. берега р. Ока, у сев.-зап. оконечности пойменного оз. Бокино. Протянулось поперек всхолмления в направлении СЗ-ЮВ, размеры ок. 300х60-70 м, выс. над поймой до 8 м. Керамика лепная, с ямочно-гребенчатой орнаментацией, неолитической рязанской к-ры, лепная с орнаментом из насечек, оттисков зубчатого штампа, "жемчужин", поздняковской к-ры эпохи бронзы, кремневые клиновидный топор, отщепы.

Арх. ИА: № 7997. Л. 32,33.

1294 (68). ПРИБРЕЖНЫЙ. ПОСЕЛЕНИЕ 3 (КУЛАКОВСКАЯ СТОЯНКА), неолит, 11-13 вв. Ок. 1,2 км к ССВ от пос., сев. оконечность дюнообразного всхолмления Марьина роцца в пойме прав. берега р. Ока, 0,5 км к З от поселения 2 (см.). Протянулось с С на Ю вдоль сев.-зап. склона всхолмления, размеры ок. 120х60 м, выс. над поймой 2-4 м. Нарушено ямами и силосными траншеями. Исследовалось А.И. Черепниным в связи с раскопками расположенного на терр. поселения *грунтового могильника*

Кулаковский (см.). Площадь раскопов неизвестна. А.Н. Гавриловым в шурфах и обнажениях выявлен культ. слой в виде гумусированного темно-серого песка мощностью до 0,75 м, разделенный на два горизонта стерильной прослойки толщиной 0,05-0,10 м. К верхнему горизонту культ. слоя приурочены находки гончарной древнерусской керамики с волнистым орнаментом (в т.ч. — днище сосуда с клеймом в виде "ромба со спицами"). В нижнем горизонте обнаружены кремневые скребок, резец, отщепы. А.И. Черепниным найдены обломки лепных неолитических сосудов с ямочно-гребенчатой орнаментацией (рязанской к-ры), кремневые наконечники стрел, ножи, скребки. Колл. в РИАМ.

Черепнин А.И. 1903. С. 9,10; Арх. ИА: № 7997. Л. 33-35.

1295 (69). ПРИБРЕЖНЫЙ. ГРУНТОВЫЙ МОГИЛЬНИК КУЛАКОВСКИЙ (МАРЬИНА РОЦА), сер. — 3-я четв. 1-го тыс. н.э. Ок. 1,2 км к ССВ от пос., сев. оконечность дюнообразного всхолмления Марьина роцца в пойме прав. берега р. Ока, частично на терр. поселения 3 (см.) и к СВ от него. Занимает наиболее возвышенную часть всхолмления. Размеры не определены, выс. над поймой до 5-6 м. Нарушен ямами и силосными траншеями, лесопосадками. А.И. Черепниным исследованы семь плохо сохранившихся погребений по обряду труположения, выявленных на глуб. 4-12 см от современной поверхности. При погребенных най-

дены железные наконечники копий и дротиков, меч. топор-кельт, удила, бронзовые застёжки-сюльгамы, шейная гривна с застёжкой в виде "коробочки", браслеты из круглого дрота с раскованными в лопасть концами, фибула, шумящие подвески, красные пастовые бусы. В сборах А.Н. Гаврилова представлены происходящие из разрушенных погребений обломки лепных горшковидных сосудов, близких найденным в рязано-окских могильниках, обломок железной пряжки, бронзовая накладка от ремня, красные пастовые бусы. Могильник отнесен к группе рязано-окских, датирован 5-7 вв. н.э. Колл. в РИАМ.

Черепнин А.И. 1903. С. 329; Арх. ИА: № 1997. Л. 35,36; Паспорт.

1296 (111). ПУСТОПОЛЬЕ. СЕЛИЩЕ, 14-17 вв. Зап. окраина с., мыс прав. коренного берега р. Ока при вхождении в ее долину оврага. Протянулось вдоль края коренного берега с З на В, размеры ок. 150х50 м, выс. над поймой до 20 м. Частично распаивается под огорода, занято строениями. Культ. слой до 0,6 м. Керамика гончарная позднесредневековая. Пустое Поле упоминается в рязанских писцовых книгах 1568 г. как деревня; о селе с тем же названием в нач. 17 в. говорит Олеарий.

Арх. ИА: № 7983. Л. 77, 78; Паспорт.

1297 (131). РЯССЫ. СЕЛИЩЕ 1, 11-13, 14-17 вв. Сев. окраина правобережной части с., надпойменная терраса прав. берега

р. Стрелица (прав. приток р. Ока). Протянулось вдоль края террасы в направлении ССВ-ЮЮЗ, размеры ок. 280х50-80 м, выс. над рекой ок. 10 м. Вост. часть памятника занята хозяйственными постройками, распаивается под огорода. Культ. слой до 0,6 м, в верхней части нарушен распашкой. Керамика гончарная древнерусская и позднесредневековая, строительный мусор. Находки аналогичной керамики отмечены и на противоположном берегу реки.

Арх. ИА: № 8888. Л. 17, 19.

1298 (130). РЯССЫ. СЕЛИЩЕ 2, 11-13, 14-17 вв. 0,6 км к С от с., 1 км к ЮВ от д. Стерлигово, надпойменная терраса лев. берега р. Стрелица (прав. приток р. Ока). Протянулось вдоль края террасы с С на Ю, размеры ок. 140х90 м, выс. над рекой 9-12 м. Зап. часть памятника распаивается. Культ. слой до 0,8 м. Керамика гончарная древнерусская и позднесредневековая.

Арх. ИА: № 8888. Л.20.

1299 (107). САНСКОЕ. ПОСЕЛЕНИЕ, мезолит, неолит, эпоха бронзы, 11-13 вв. 1,2 км к ЮЗ от ц. с., всхолмление в пойме лев. берега р. Ока, протянувшееся от южн. берега оз. Ратное (левобережная старица р. Ока) до сев.-вост. берега пойменного оз. Долгое. Протянулось вдоль берега оз. Долгое в направлении ССВ-ЮЮЗ, размеры ок. 17-х60 м, выс. над оз. 1-3 м. Культ. слой до 0,5 м, слабо гумусирован. Керамика леп-

ная, с орнаментом из ямчатых вдавлений неправильной формы и "жемчужин", предположительно поздняя бронзовской к-ры эпохи бронзы, гончарная древнерусская с линейным и волнистым орнаментом, кремневые орудия, в т.ч. мезолитического или раннеолитического облика (в их числе — наконечник стрелы из ножевидной пластины с частичной подработкой ретушью пера и черешка, резцы на сломе пластины, микролиты и др.).

Сорокин А.Н. 1991. С. 14. № 49; Арх. ИА: № 9716. Л.6-8.

1300 (106). САНСКОЕ. СЕЛИЩЕ 1, 14-17 вв. 0,5 км к ЮВ от ц. с., пойма лев. берега р. Ока, южн. берег оз. Ратное (левобережная старица р. Ока). Протянулось вдоль берега оз., размеры ок. 200x150 м, выс. над оз. 3 м. Культ. слой — гумусированная темно-серая супесь толщиной до 0,3 м. Керамика гончарная позднесредневековая.

Арх. ИА: № 9716. Л. 4,5.

1301 (108). САНСКОЕ. СЕЛИЩЕ 2, 11-13 вв. 2 км к ЮЮЗ от ц. с., небольшое всхолмление в пойме лев. берега р. Ока, вост. берег пойменного оз. Долгое. Занимает юго-зап. склон всхолмления, протянулось вдоль берега оз. С на Ю, размеры ок. 315x120 м, выс. над оз. ок. 3 м. Нарушено ямами. Культ. слой до 0,7 м. Керамика гончарная древнерусская, в т.ч. с волнистым орнаментом.

Арх. ИА: № 9716. Л. 8-11.

1302 (105). САНСКОЕ. СЕЛИЩЕ 3, 11-13, 14-17 вв. По сведениям В.А. Городцова кон. 19 в., расположено на южн. окраине с., на сев. берегу оз. Ратное (левобережная старица р. Ока). Выявлен культ. слой, найдены обломки гончарной древнерусской и позднесредневековой керамики. Санское — древнее село, упомянутое в жалованной грамоте кн. Олега Рязанского 14 в.

Городцов В.А. 1905. С. 649; Монгайт А.Л. 1961. С. 249.

1303 (118). СРЕЗНЕВО. ПОСЕЛЕНИЕ 1, эпоха бронзы. 1 км к ЮЮЗ от с., дюнообразное всхолмление в пойме прав. берега р. Непложа (прав. приток р. Ока), уроч. Дуброва. Протянулось вдоль сев.-зап. склона всхолмления в направлении СВ-ЮЗ, размеры ок. 170x70 м, выс. над поймой 3-4 м. Культ. слой до 0,4 м. Керамика лепная, с орнаментом в верхней части из оттисков зубчатого штампа, а также с сетчатыми отпечатками на внешней поверхности, кон. бронзового века.

Арх. ИА: № 7983. Л. 68,69.

1304 (114). СРЕЗНЕВО. ПОСЕЛЕНИЕ 2, эпоха бронзы. 1 км к ВЮВ от ц. с., первая надпойменная терраса прав. берега р. Ока. Протянулось вдоль края террасы, размеры ок. 120x110 м, выс. над поймой 4 м. Культ. слой 0,1 м. Керамика лепная, с орнаментом из ямчатых вдавлений неправильной формы, предположительно эпохи бронзы, кремневые отщепы.

Арх. ИА: № 7983. Л. 74,75.

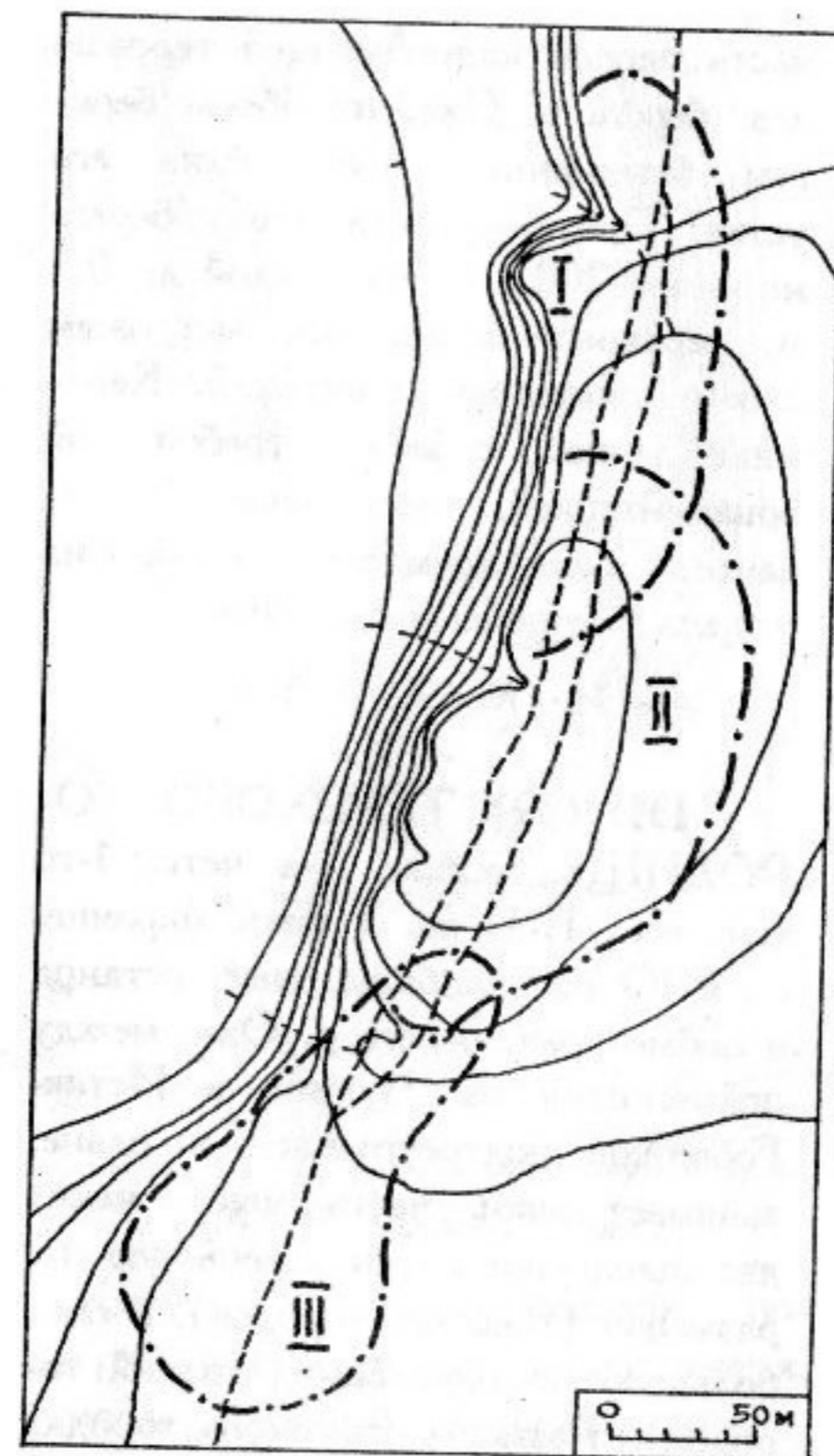


Рис. 39. Срезнево. Поселение 1 (I), грунтовый могильник Дубровский (Дуброво-Срезневский; II), селище 1 (III)

1305 (117). СРЕЗНЕВО. СЕЛИЩЕ 1, 11-13 вв. 0,9 км к ЮЮЗ от с., дюнообразное всхолмление в пойме прав. берега р. Непложа (прав. приток р. Ока), уроч. Дуброва, 100 м к С от поселения 1 (см.). Протянулось вдоль сев.-зап. склона всхолмления с С на Ю, размеры ок. 190x40 м, выс. над поймой 10-11 м. Частично нарушено лесопосадками. Культ. слой 0,2 м. Керамика гончарная древнерусская с линейным и волнистым орнаментом.

Арх. ИА: № 7983. Л. 72.

1306 (115). СРЕЗНЕВО. СЕЛИЩЕ 2, 11-13, 14-17 вв. Зап. окраина с., 0,5 км к З от ц., мысовидный выступ прав. коренного берега р. Непложа (прав. приток р. Ока) в месте ее крутой излучины, близ устья. Размеры ок. 170x160 м, выс. над рекой 18 м. Культ. слой до 0,4 м. Керамика гончарная древнерусская и позднесредневековая. Срезнево в писцовых книгах 16 в. упоминается как деревня, в документах 17 в. — как село.

Арх. ИА: № 7983. Л. 73,74; Паспорт.

1307 (116). СРЕЗНЕВО. ГРУНТОВЫЙ МОГИЛЬНИК ДУБРОВСКИЙ (ДУБОВО-СРЕЗНЕВСКИЙ), сер. — 3-я четв. 1-го тыс. н.э. 0,9-1,0 км к ЮЮЗ от с., дюнообразное всхолмление в пойме прав. берега р. Непложа (прав. приток р. Ока), уроч. Дуброва, между селищем 1 (см.) и поселением 1 (см.). Исследованы (М.В. Катинский, А.Д. Федоров) пять погребений, описание которых отсутствует, обнаружены серебряная крестовидная фибула, бронзовые шейная гривна из круглого дрота с напускными бусами и застежкой в виде "коробочки", ажурная подвеска с восемью бутыльчатыми привесками, браслеты из круглого в сечении дрота с окончаниями в виде змеиных головок, железный наконечник копья. При сборах А.Н. Гаврилова обнаружены происходящие из разрушенных погребений бронзовые пятилопастные и конусовидные привески, спиральный перстень, обломки лепных сосудов. По характеру находок могильник отне-

сен к группе рязано-окских, датирован 5-7 вв. н.э. Колл. в РИАМ.

Федоров А.Д. 1903. С. 204-208; Арх. ИА: № 7983. Л. 69-76.

1308 (119). ТАЙДАКОВО. СЕЛИЩЕ, сер. — 3-я четв. 1-го тыс. н.э., 14-17 вв. Зап. окраина д., первая надпойменная терраса прав. берега р. Ока, к З от устья р. Непложа. Протянулось вдоль края террасы в направлении ЗСЗ-ВЮВ, размеры ок. 230x120 м, выс. над поймой 5-7 м. Распахивается, в прибрежной части задерновано. Культ. слой до 0,4 м, в верхней части нарушен распашкой. Керамика лепная, с примесью шамота в глиняном тесте, горшковидной формы, без орнамента или с насечками по краю венчика, а также гончарная позднесредневековая, в т.ч. сероглиняная, красноглиняная, белоглиняная.

Арх. ИА: № 8888. Л. 15,16.

1309 (37). ТЕРЕХОВО. СТОЯНКА 1, неолит. По сведениям В.А. Городцова кон. 19 в., расположена к С от с., на дюнообразном всхолмлении в пойме прав. берега р. Ока. Культ. слой с включениями угля и золя содержит обломки лепных сосудов с ямочно-гребенчатой орнаментацией (неолитическая рязанская к-ра), кремневые орудия, следы сгоревшего дерева.

Городцов В.А. 1905. С. 646; Локтюшов С.А. С. 12.

1310 (38). ТЕРЕХОВО. СТОЯНКА 2, неолит. 3 км к ЗСЗ от сев. окраины с., краевая

часть первой надпойменной террасы лев. берега р. Ока, по обоим берегам безымянного руч., близ его устья. Протяженность вдоль берега не менее 200 м. Культ. слой до 0,5 м, перекрыт более, чем метровым слоем пойменных отложений. Керамика лепная, с ямочно-гребенчатой орнаментацией, неолитической рязанской к-ры, кремневые скребки на отщепках, отщепы и пластины.

Арх. ИА: № 6565. Л. 26,27.

1311 (39). ТЕРЕХОВО. ГОРОДИЩЕ, р.ж.в., 3-я четв. 1-го тыс. н.э., 11-13 вв. У южн. окраины с., к Ю от кладбища, мыс останца в пойме прав. берега р. Ока, между пойменными оз. Чудино и Исток. Городище подтреугольное в плане, занимает южн. часть мыса, имеет две площадки: южн., меньшую по размерам (Высокий городок), и сев., большую по размерам (Низкий городок). Размеры Высокого городка ок. 60x48 м, выс. над оз. 26 м, с С он ограничен почти полностью снивелированным валом и сильно запыленным рвом. Низкий городок имеет размеры ок. 80x60 м, выс. над оз. до 28 м, с напольной сев. стороны — остатки снивелированного вала и следы запыленного рва перед ним. Обе площадки поросли деревьями и кустарником, имеют следы старых ям. А.В. Трусовым при зачистке обнажений в южн. части Высокого городка выявлен культ. слой мощностью до 1 м, интенсивно черной окраски в верхней части и темно-серого цвета, золистей структуры — в нижней. Керамика лепная, с сетчатыми и рогожными

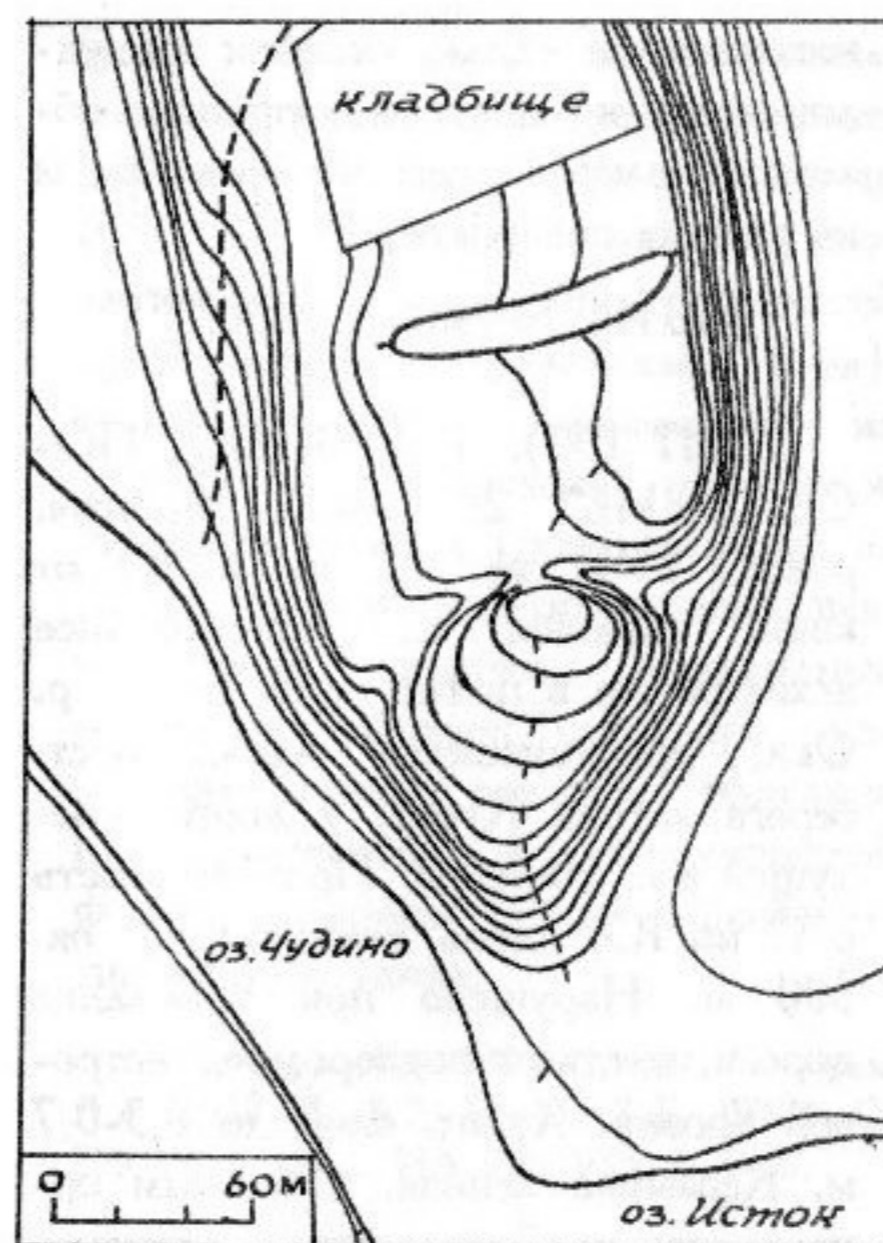


Рис. 40. Терехово. Городище

отпечатками на внешней поверхности, а также гладкостенная, городецкой к-ры, гончарная древнерусская. По словам местных жителей, при кладонскательских раскопках на городище находили перстни, браслеты, шейные гривны, железный стержень длиной ок. 0,9 м с разветвленным в виде рожков одним из концов и привешенными к рожкам бубенчиками.

Городцов В.А. 1905. С. 645-649; Монгайт А.Л. 1953. С. 152; 1961. С. 86,87; Смирнов А.П., Трубникова Н.В. 1965. С. 30. № 51; Арх. ИА: № 6565. Л. 24,25; Паспорт.

1312 (93). ТИМОШКИНО. ПОСЕЛЕНИЕ 1, эпоха бронзы, 14-17 вв. 1,5 км к СЗ от ц. с., останец первой надпойменной тер-

расы лев. берега р. Пара (прав. приток р. Ока), к З от пойменного оз. Пертово. Занимает сев. часть останца, размеры ок. 550x100 м, выс. над поймой 2-4 м. Частично занято хозяйственными постройками, нарушено ямами. Культ. слой до 0,5 м. Керамика лепная, с орнаментом из рядов "жемчужин" под горлом, позднего этапа развития поздняя рязанской к-ры эпохи бронзы, гончарная позднесредневековая.

Арх. ИА: № 7997. Л. 10,11.

1313 (92). ТИМОШКИНО. ПОСЕЛЕНИЕ 2, эпоха бронзы. 3 км к ССЗ от с., 2 км к ЮЗ от железнодорожного моста через р. Пара (прав. приток р. Ока), первая надпойменная терраса ее лев. берега, 1 км от русла. Занимает небольшое всхолмление у края террасы, размеры ок. 120x120 м, выс. над поймой 6-7 м. Частично распаивается, нарушено лесопосадками. Культ. слой до 0,5 м. Керамика лепная, с орнаментом из ямок неправильной формы, предположительно эпохи бронзы, кремневые отщепы.

Арх. ИА: № 7997. Л. 12,13.

1314 (94). ТИМОШКИНО. СЕЛИЩЕ, р.ж.в. 0,6 км к ССЗ от сев. окраины с., мыс прав. коренного берега р. Пара (прав. приток р. Ока) при вхождении в ее пойму оврага, прав. берег последнего. Размеры ок. 50x50 м, выс. над старицей 14-17 м. Сев. часть памятника нарушена лесопосадками. Культ. слой до 0,5 м. Керамика лепная, с рогожными и сетчатыми

отпечатками на внешней поверхности, городецкой к-ры, костяной наконечник стрелы.

Арх. ИА: № 7997. Л. 9,10.

1315 (23). ТЫРНОВО. СТОЯНКА, неолит. 6,3 км к СЗ от с., сев. оконечность обширного дюнообразного всхолмления в пойме лев. берега р. Ока, 3,5 км от русла. Протянулось вдоль всхолмления с С на Ю, размеры ок. 90x70 м, выс. над поймой ок. 2 м. Культ. слой до 0,25 м. Керамика лепная тонкостенная, с гребенчато-накольчатой орнаментацией, раннеолитической верхневожской к-ры, кремневые отщепы и пластины.

Арх. ИА: № 11949. Л. 5.

1316 (27). ТЫРНОВО. ПОСЕЛЕНИЕ 1, неолит, эпоха бронзы. Юго-зап. часть с., 0,5 км к ЮЗ от ц., склон мыса прав. берега р. Ока при впадении в нее руч. Поточек, лев. берег последнего, 60-70 м от окского русла. Протянулось с СВ на ЮЗ, размеры ок. 100x50 м, выс. над рекой 5-7 м. Культ. слой до 0,5 м. В верхних горизонтах культ. слоя преобладают фрагменты лепных сосудов эпохи бронзы с орнаментом из насечек, ямчатых вдавлений неправильной формы, "жемчужин", поздняковской к-ры, в нижних — неолитических сосудов с ямочно-гребенчатой и ямочно-зубчатой орнаментацией, с "воротничками" у венчика, характерными для 2-го этапа развития рязанской к-ры. Найдены также кремневые треугольно-черешковые

наконечники стрел, скребки на удлиненных и округлых отщепах, обломки полированных топоров, бусы из рыбьих позвонков.

Арх. ИА: № 7983. Л. 22-30.

1317 (33). ТЫРНОВО. ПОСЕЛЕНИЕ 2, эпоха бронзы, р.ж.в., 14-17 вв. 1,2 км к Ю от южн. окраины с., дюнообразное всхолмление в пойме прав. берега р. Ока, протянувшееся вдоль вост. берега затона Курва, у дороги, ведущей в с. Надеино. Протяженность с С на Ю, вдоль всхолмления, ок. 300 м. Нарушено при прокладке дороги, местами подвергается ветровой эрозии. Культ. слой до 0,5-0,7 м. Керамика лепная, с бедным орнаментом из "жемчужин", оттисков гребенчатого и зубчатого штампов, иногда со штриховкой на внешней поверхности, позднего этапа развития поздняковской к-ры эпохи бронзы, фрагменты лепной посуды с рогожными отпечатками на внешней поверхности, городецкой к-ры, а также позднесредневековых горшков. В.А. Городцовым при обследовании памятника найдены также кремневые орудия.

Городцов В.А. 1905. С. 549,650; Арх. ИА: № 6565. Л. 23.

1318 (34). ТЫРНОВО. ПОСЕЛЕНИЕ 3, неолит. эпоха бронзы, 14-17 вв. 2 км к Ю от с., дюнообразное всхолмление Борок в пойме прав. берега р. Ока, вост. берег затона Курва. Занимает зап. склон всхолмления, размеры ок. 270x80 м, выс. над поймой 3-4 м.

Вост. часть памятника нарушена лесопосадками, через него проходит дорога в с. Надеино. Культ. слой до 0,8 м. Керамика лепная неолитическая, с ямочно-гребенчатой орнаментацией (рязанская к-ра), эпохи бронзы с орнаментом из "жемчужин", нарезок, отпечатков зубчатого штампа (поздняковская к-ра), гончарная позднесредневековая, кремневые скребки, ножевидные пластины, обломок сверленного каменного топора, глиняные пряслица цилиндрической и биконической формы, железные пинцет и фрагментированные удила.

Городцов В.А. 1905. С. 650; Мансуров А.А. 1930. С. 6,7; Попова Т.Б. 19706. С. 255. № 22; Арх. ИА: № 7983. Л. 9-18.

1319 (35). ТЫРНОВО. ПОСЕЛЕНИЕ 4, неолит, эпоха бронзы, 11-13 вв. 3 км к Ю от южн. окраины с., сев. оконечность дюнообразного всхолмления в пойме прав. берега р. Ока, к В от затона Курва, близ места впадения в него р. Тырница, лев. приток руч. Черная речка. Протяженность вдоль всхолмления ок. 200 м, выс. над поймой 6-7 м. Нарушено дорогой в с. Надеино, а также силосными ямами. Культ. слой до 0,5 м. Керамика лепная тонкостенная с накольчато-гребенчатой орнаментацией, раннеолитической верхневожской к-ры, лепная с ямочно-гребенчатой орнаментацией, развитого неолита (рязанская к-ра), лепная толстостенная с гребенчатой орнаментацией, предположительно волосовской к-ры, лепная с сетчатыми отпечатками на внешней поверхности,

предположительно поздняковской к-ры или к-ры ранней сетчатой керамики поздней поры эпохи бронзы, гончарная древнерусская с линейным и волнистым орнаментом, кремневые отщепы и пластины.

Арх. ИА: № 6565. Л. 24; Паспорт.

1320 (36). ТЫРНОВО. ПОСЕЛЕНИЕ 5, эпоха бронзы, 14-17 вв. Ок. 3 км к Ю от южн. окраины с., дюнообразное всхолмление в пойме прав. берега р. Ока, к В от прав. берега р. Тырница близ места ее впадения в окский затон Курва, к Ю от поселения 4 (см.). Протянулось вдоль зап. склона всхолмления в направлении ССВ-ЮЮЗ, размеры ок. 180x130 м, выс. над поймой 3-4 м. Вост. часть памятника нарушена лесопосадками. Культ. слой до 0,3 м. Керамика лепная, с орнаментом в верхней части сосудов из горизонтального ряда "жемчужин" и без орнамента, предположительно поздняковской к-ры эпохи бронзы, гончарная позднесредневековая, кремневые отщепы.

Арх. ИА: № 7983. Л. 8,9.

1321 (22). ТЫРНОВО. ПОСЕЛЕНИЕ 6, эпоха бронзы. 2 км к ССВ от сев. окраины с., мыс высокой террасы прав. берега р. Ока при впадении в ее пойму оврага, по дну которого протекает безымянный руч., лев. берег последнего. Протяженность вдоль края террасы не менее 60-70 м, выс. над рекой 12-13 м. Культ. слой до 0,25 м. Керамика лепная, без орнамента, предпо-

ложительно эпохи бронзы, кремневые отщепы.

Арх. ИА: № 6565. Л. 23.

1322 (25). ТЫРНОВО. ПОСЕЛЕНИЕ 7, эпоха бронзы, 11-13, 14-17 вв. 4 км к СЗ от с., южн. часть песчаной гряды в пойме лев. берега р. Ока, 2,5 км от русла. Протянулось вдоль гряды с С на Ю, размеры ок. 130x55 м, выс. над поймой до 1,5 м. Культ. слой 0,1 м. Керамика лепная, с сетчатыми отпечатками на внешней поверхности, украшенная под горлом ямчатыми вдавлениями неправильной формы, предположительно к-ры ранней сетчатой керамики кон. эпохи бронзы, а также гончарная, датированная 12-14 вв.

Арх. ИА: № 11949. Л. 6,7.

1323 (24). ТЫРНОВО. ПОСЕЛЕНИЕ 8, неолит, 14-17 вв. 6 км к СЗ от с., небольшое всхолмление в пойме лев. берега р. Ока, 3,5 км от русла, 0,27 км к Ю от стоянки (см.). Занимает зап. часть всхолмления, протянулось с С на Ю, размеры ок. 190x75 м, выс. над поймой ок. 3 м. Культ. слой слабо выражен. Керамика гончарная позднесредневековая, кремневые отщепы и пластины неолитического облика.

Арх. ИА: № 11949. Л. 6.

1324 (29). ТЫРНОВО. СЕЛИЩЕ 1, 14-17 вв. Южн. окраина с., 0,7 км к ЮЗ от ц., прав. обрывистый берег р. Ока. Протянулось вдоль кромки берега, размеры ок. 230x50 м. Прибрежная часть раз-

рушается осыпями. Культ. слой до 0,6 м. Керамика гончарная позднесредневековая. По сведениям В.А. Городцова, на площади селища был найден клад монет 15 в.

Городцов В.А. 1905. С. 650; Мансуров А.А. 1930. С. 6; Арх. ИА: № 7983. Л. 19,20.

1325 (30). ТЫРНОВО. СЕЛИЩЕ 2, 11-13, 14-17 вв. Южн. окраина с., 1 км к ЮЮЗ от ц., мыс прав. обрывистого берега р. Ока у слияния с ней затона Курва, между двумя оврагами. Протянулось вдоль кромки берега с С на Ю, размеры ок. 140x50 м. Распахивается под огороды, частично занято строениями, в береговой части разрушается осыпями. Культ. слой до 0,15 м. Керамика гончарная древнерусская и позднесредневековая. Селище располагается на месте более раннего *грунтового могильника* (см.).

Городцов В.А. 1905. С. 650; Успенская А.В., Фехнер М.В. 1956. С. 179. № 308; Арх. ИА: № 7983. Л. 31-34.

1326 (31). ТЫРНОВО. СЕЛИЩЕ 3, р.ж.в. 1,5 км к Ю от южн. окраины с., прав. высокий, изрезанный оврагами берег правобережного окского затона Курва. Занимает площадку подтреугольной в плане формы размерами ок. 100x80 м, с С и В ограниченную глубокими оврагами, с Ю — ложбиной, с З — крутым склоном к пойме. Выс. площадки над затоном 14-19 м. Нарушено лесопосадками. Культ. слой до 0,4 м. Керамика лепная, с сетчатыми и рогожными отпечатками

на внешней поверхности, городецкой к-ры.

Городцов В.А. 1905. С. 650; Мансуров А.А. 1930. С. 6; Монгайт А.А. 1953. С. 152; Смирнов А.П., Трубникова Н.В. 1965. С. 30. № 83; Арх. ИА: № 7983. Л. 18,19.

1327 (32). ТЫРНОВО. СЕЛИЩЕ 4, 14-17 вв. 1,7 км к Ю от южн. окраины с., первая надпойменная терраса прав. берега р. Ока, вост. берег затона Курва близ места впадения в него руч. Белая речка, прав. берег последней, 0,2 км к Ю от селища 3 (см.). Размеры ок. 130x120 м, выс. над поймой до 6 м. Нарушено молодыми оврагами. Культ. слой 0,2-0,3 м. Керамика гончарная позднесредневековая.

Арх. ИА: № 7983. Л. 30,31.

1328 (26). ТЫРНОВО. СЕЛИЩЕ 5, кон. 1-го — нач. 2-го тыс. н.э., 14-17 вв. 3,5 км к СЗ от с., небольшое всхолмление в пойме лев. берега р. Ока, 3 км от русла, зап. берег пойменного оз. Кривое. Размеры ок. 60x20 м, выс. над оз. 5 м, над поймой — 1,0-1,5 м. Культ. слой 0,2 м. Керамика лепная, горшковидной формы, без орнамента, предположительно финноугорская кон. 1-го — нач. 2-го тыс. н.э., гончарная позднесредневековая.

Арх. ИА: № 11949. Л. 4,5.

1329 (28). ТЫРНОВО. ГРУНТОВЫЙ МОГИЛЬНИК, сер. — 3-я четв. 1-го тыс. н.э. Южн. окраина с., 1 км к ЮЮЗ от ц., мыс прав. обрывистого берега р. Ока при слиянии с ней затона Кур-

ва, между двумя оврагами, терр. селища 2 (см.). Размеры не определены, выс. над рекой до 25 м. Распахивается под огороды, частично занят строениями, в береговой части разрушается осыпями. В обнажениях выявлены остатки разрушенных погребений, совершенных по обряду труположения, найдены бронзовые шейные гривны (из круглого дрота, с замком в виде "коробочки", и пластинчатая серповидная), браслеты спиральные и из круглого дрота, нагрудная бляха типа "с дверцей", ажурная подвеска с восемью колокольчикообразными привесками, застежки-сюльгамы и другие украшения. По характеру находок могильник может быть отнесен к группе рязано-окских, датирован 5-7 вв. н.э.

Городцов В.А. 1905. С. 651; Арх. ИА: № 7983. Л. 31-34; Паспорт.

1330 (109). ФЕДОСЕЕВО-ПУСТЫНЬ. ПОСЕЛЕНИЕ 1, эпоха бронзы, р.ж.в., 3-я четв. 1-го тыс. н.э., 14-17 вв. У юго-вост. окраины с., лев. берег р. Ока, дюнообразное всхолмление, протянувшееся вдоль сев. берега пойменного оз. Исток. Протянулось вдоль всхолмления с СВ на ЮЗ не менее, чем на 300 м, выс. над оз. до 24 м. Поверхность подвергается ветровой эрозии. Керамика лепная, с орнаментом из "жемчужин", ямчатых вдавлений неправильной формы, нарезок и оттисков зубчатого штампа, поздняя кон. к-ры эпохи бронзы, лепная с рогожными и сетчатыми отпечатками на внешней поверхности, а также гладкостенная,

городецкой к-ры, гончарная позднесредневековая, кремневые отщепы и пластины.

Городцов В.А. 1905. С. 652; Арх. ИА: № 6565. Л. 27.

1331 (110). ФЕДОСЕЕВО-ПУСТЫНЬ. ПОСЕЛЕНИЕ 2,

со штриховкой на внешней поверхности, поздняяковской к-ры бронзового века, кремневые наконечник стрелы, отбойник, ножевидные пластины и отщепы.

Городцов В.А. 1905. С. 652; Арх. ИА: № 6565. Л. 27,28.



Рис. 41. Фролово. Городище

эпоха бронзы. У юго-зап. окраины с., лев. берег р. Ока, сев. берег пойменного оз. Мыс. Протянулось вдоль берега оз. не менее, чем на 400 м, выс. над ним 2-4 м. Частично распаивается под огороды. Культ. слой до 1,4-1,7 м. Керамика лепная, плоскодонная и с уплощенными днищами, с орнаментом из "жемчужин", ямчатых вдавлений, оттисков зубчатого штампа, иногда

1332 (124). ФРОЛОВО, ПОСЕЛЕНИЕ, эпоха бронзы. 0,5 км к В от д., 3 км к ССЗ от ретрансляционной башни в с. Мосолово, склон лев. берега р. Непложа (прав. приток р. Ока) близ устья р. Черная. Протянулось вдоль берега с СВ на ЮЗ, размеры ок. 250x140 м, выс. над рекой 4,5-10,0 м. Зап. часть памятника распаивается. Культ. слой до 0,3 м. Керамика

лепная, с орнаментом из ямчатых вдавлений неправильной формы и неорнаментированная, предположительно эпохи бронзы, кремневые скребки, нуклеус, отщепы и пластины.

Арх. ИА: № 8888. Л. 12,13.

1333 (125). ФРОЛОВО. ГОРОДИЩЕ, р.ж.в. 0,25 км к Э от центр. части д., 3 км к СЗ от ретрансляционной башни в с. Мосолово, мыс лев. коренного берега р. Непложа (прав. приток р. Ока) при слиянии двух оврагов, по дну одного

из которых протекает руч. Площадка подтреугольная в плане, 90x60 м, вытянута с Э на В, выс. над дном оврагов 14-16 м, с напольной зап. стороны — вал выс. 1,8-2,0 м, и сильно запавший ров перед ним. По сообщению Г.Ф. Подуршина, в мысовой вост. части площадки также прослеживались слабые следы вала. Культ. слой от 0,1 м в центр. части площадки до 0,4 м у склона в зап. ее части. Керамика лепная, с рогожными отпечатками на внешней поверхности, городецкой к-ры.

Мансуров А.А. 1930. С. 26; Арх. ИА: № 8888. Л.9-12.

ЛИТЕРАТУРА И АРХИВНЫЕ ИСТОЧНИКИ

ЛИТЕРАТУРА

- Алихова А.Е. 1958. Могильник кошибеевского типа у с. Польное Ялуново // КСИИМК. Вып. 72.
- Амброз А.К. 1971. Проблемы раннесредневековой хронологии Восточной Европы // СА. № 2.
- Городуов В.А. 1905. Материалы для археологической карты долины и берегов Оки // Тр. XII АС. Т. I.
- Грехова Л.В. 1970. Памятники эпохи палеолита и мезолита // Окский бассейн в эпоху камня и бронзы // Тр. ГИМ. Вып. 44. М.
- Грехова Л.В., Полякова Г.Ф., Раушенбах В.М., Цветкова И.К. 1970. Карта памятников палеолита, мезолита и неолита в Окском бассейне // Окский бассейн в эпоху камня и бронзы // Тр. ГИМ. Вып. 44. М.
- Ефименко П.П. 1937. К истории Западного Поволжья в I тысячелетии н.э. // СА. Т. III.
- Зеленев Ю.А., Шитов В.Н. 1979. О планировке Старокадомского могильника // Археологические памятники мордвы I тысячелетия н.э. // Тр. Морд. НИИ. Вып. 63. Саранск.
- Локтюшов С.А. 1916. Каменный период в Рязанской губернии. Рязань.
- Любомудров Н.В. 1874. Местногеографические древности в Рязанской губернии // Прибавления к Рязанским епархиальным ведомостям. №№ 9, 10, 13, 15, 16, 17, 19, 20, 21. Рязань.
- Макаров М.А. 1992. Раскопки на дюне Ундрих близ с. Борок Шиловского района Рязанской области // Археологические памятники Среднего Поочья. Рязань.
- Мансуров А.А. 1930. Библиография Рязанского края: Этнология и палеоэтнология (археология). Часть I. Вып. 1. // Тр. О-ва исследователей Рязанского края. Вып. XXXI. Рязань.
- Мансуров А.А., Бадер О.Н. 1974. Археологическая карта окрестностей Касимова // Археология Рязанской земли. М.
- Милонов Н.П. 1947. Археологические обследования по р. Цне // КСИИМК. Вып. 15.
- Милонов Н.П. 1949. К изучению археологических памятников и исторических сел и городов на территории Рязанской области. Рязань.
- Монгайт А.Л. 1953. Из истории населения бассейна среднего течения Оки в I тысячелетии н.э. // СА. Т. XVIII.

- Монгайт А.Л. 1961. Рязанская земля. М.
 Новгородская первая летопись старшего и младшего изводов. 1950. М.; Л.
 Норцов А. 1902. Историко-археологическая карта Тамбовской губернии // Сборник-календарь Тамбовской губернии на 1903 г. Тамбов.
 Норцов А. 1905. Историко-археологическая карта Тамбовской губернии // Изв. Тамбовской Ученой архивной комиссии. Вып. 50. Тамбов.
 Отчет о деятельности Рязанской Ученой архивной комиссии за 1909 г. 1911. Рязань.
 Панин Н.И. 1958. Новые данные о древнейшем населении Шацкого района // Уч. зап. Рязанского государственного педагогического института. Т. ХУІІІ. Рязань.
 Попова Т.Б. 1970а. Племена поздняяковской культуры // Окский бассейн в эпоху камня и бронзы // Тр. ГИМ. Вып. 44. М.
 Попова Т.Б. 1970б. Карта памятников поздняяковской культуры // Окский бассейн в эпоху камня и бронзы // Тр. ГИМ. Вып. 44. М.
 Проскурников А.В., Розанов М.К. 1899. Археологическая карта Тамбовской губернии и объяснительная записка к ней // Изв. Тамбовской Ученой архивной комиссии. Вып. 46. Тамбов.
 Смирнов А.П. 1952. Очерки древней и средневековой истории Среднего Поволжья и Прикамья // МИА. № 28.
 Смирнов А.П., Трубникова Н.В. 1965. Городецкая культура // САИ. Вып. Д 1-14. М.
 Сорокин А.Н. 1992. Мезолитические памятники Рязанской земли: Материалы к Своду памятников // Археологические памятники Среднего Поочья. Рязань.
 Спицын А.А. 1899. Обзорение некоторых губерний и областей России в археологическом отношении. Рязанская губерния // Зап. РАО. Т. ІХ. Вып. 1-2. СПб.
 Спицын А.А. 1901. Древности бассейнов рек Оки и Камы // МАР. Т. 25. СПб.
 Спицын А.А. 1903. Городища "дьякова типа" // ЗОРСА. Т. І. Вып. 1. М.
 Трубникова Н.В. 1966. К вопросу о погребальном обряде и планировке Кошибеевского могильника // Тр. ГИМ. Вып. 40. М.
 Трубникова Н.В. 1969. Женские погребения с оружием из Кошибеевского могильника // Древности Восточной Европы. М.
 Трубникова Н.В. 1978. Височные кольца со щитком из Кошибеевского могильника и вопрос о взаимосвязях древних племен // Вопросы древней и средневековой археологии Восточной Европы. М.
 Успенская А.В., Фехнер М.В. 1956. Поселения древней Руси // Очерки по истории русской деревни X-XIII вв. // Тр. ГИМ. Вып. 32. М.
 Федоров А.Д. 1903. Дубровский могильник // Тр. Рязанской Ученой архивной комиссии. Т. ХУІІІ. Вып. 2. Рязань.

- Халиков А.Х. 1969. Древняя история Среднего Поволжья. М.
 Челяпов В.П., Буланкин В.М. 1988. Разведки в Рязанской области // АО 1986 г. М.
 Черепнин А.И. 1903. Кулаковский могильник и городище Старой Рязани // ТРУАК. Т. ХVІІІ. Вып. 1. Рязань.
 Черменский П.Н. 1959. Некоторые спорные вопросы исторической географии Рязанщины // История СССР. № 2.
 Шитов В.Н. 1988. Кошибеевский могильник: По материалам раскопок В.Н. Глазова в 1902 г. // Вопросы этнической истории мордовского народа в I - начале II тысячелетия н.э. // Тр. Морд. НИИ. Вып. 93. Саранск.

АРХИВНЫЕ ИСТОЧНИКИ

- Арх. ИА. Р. 1:
 № 304. Зубков В.И. Отчет о разведках археологических памятников на территории Рязанской обл. в 1949 г.
 № 509. Милонов Н.П. Отчет о разведке археологических памятников в районе с. Польное Ялтуново. 1950 г.
 № 1965. Панин Н.И. Отчет об археологических разведках по р. Цне близ с. Строе Чернеево Шацкого р-на Рязанской обл. 1959.
 № 2218. Панин Н.И. Отчеты археологического обследования берегов р. Цны в полевой сезон 1960 г.
 № 2304. Панин Н.И. Отчет археологической разведки в бассейне р. Цны в пределах Шацкого р-на Рязанской обл. в полевой сезон 1961 г.
 № 2513. Панин Н.И. Отчет археологического исследования долины р. Цна в пределах Шацкого и Сасовского р-нов Рязанской обл. в полевой сезон 1962 г.
 № 2753. Панин Н.И. Отчет археологического обследования долины р. Цны в полевой сезон 1963 г.
 № 2910. Панин Н.И. Отчет обследования археологических памятников у с. Бирюковка (Ваша) Шацкого р-на Рязанской обл. Полевой сезон 1964 г.
 № 3089. Панин Н.И. Отчет обследования городища у пос. Веселый Шацкого р-на Рязанской обл. 1965.
 № 3333. Панин Н.И. Отчет об археологической разведке в долине р. Цны в пределах Шацкого р-на. 1966 г.
 № 3515. Панин Н.И. Отчет об археологическом обследовании поселения на дюне Пануморка в Шацком р-не Рязанской обл. 1967.
 № 3666. Панин Н.И. Отчет об археологических обследованиях у д. Каширино Шацкого р-на. 1968 г.
 № 3875. Панин Н.И. Отчет обследования селища Борки - Барский бугор на территории Шацкого р-на Рязанской обл. (Полевой сезон 1969 г.).

- № 4128. Шитов В.Н. Отчет о работах отряда археологической экспедиции Мордовского госуниверситета в долинах рр. Вад и Мокша в 1970 г.
- № 4171. Панин Н.И. Отчет обследования неолитической стоянки у с. Старочернеево Шацкого р-на Рязанской обл. 1970 г.
- № 4564. Шитов В.Н. Отчет о раскопках Старокадомского могильника и в Мордовской АССР. 1971 г.
- № 4576. Панин Н.И. Отчет о разведке в нижнем течении р. Цна в 1971 г.
- № 4770. Шитов В.Н. Отчет о раскопках Старокадомского могильника. 1972 г.
- № 5683. Дресслер Н.А. Отчет об археологической разведке на Средней Оке в 1975 г.
- № 6156. Шитов В.Н. Отчет об археологической разведке в Сасовском и Кадомском р-нах Рязанской обл. в 1976 г.
- № 6565. Трусов А.В. Отчет о разведке в Клепиковском, Спасском и Шиловском р-нах Рязанской обл. и раскопках стоянок Совка I и Совка III (г. Клепики Рязанской обл.), а также о раскопках стоянки Альба I (Дмитровский р-н Московской обл.) в 1977 г.
- № 6917. Шитов В.Н. Отчет об археологической экспедиции в Кадомском Примокшанье. 1977 г.
- № 7793. Макаров М.М. Отчет о раскопках на дюне Ундрих близ с. Борок Шиловского р-на. 1979 г.
- № 7897. Фоломеев Б.А. Отчет Рязанского отряда Окской экспедиции о работах в Рязанской обл. 1979 г.
- № 7983. Гаврилов А.Н. Отчет об археологических разведках на территории Рязанской обл. (Шиловский р-н). 1980 г.
- № 7997. Гаврилов А.Н. Отчет об археологических разведках на территории Шиловского р-на Рязанской обл. в 1979 г.
- № 8888. Гаврилов А.Н. Отчет об археологических разведках на территории Рязанской обл. (Шиловский и Путятинский р-ны) в 1981 г.
- № 8991. Сорокин А.Н. Отчет о разведках и раскопках в Рязанской обл. в 1982 г.
- № 9090. Макаров М.М. Отчет о раскопках на дюне Ундрих у с. Борок Шиловского р-на. 1981 г.
- № 9611. Шитов В.Н. Отчет о работе Шокшинской археологической экспедиции в Мордовской АССР и Рязанской обл. в 1983 г.
- № 9716. Гаврилов А.Н. Отчет об археологических разведках на территории Рязанской обл. (Шиловский, Чучковский, Путятинский р-ны). 1983 г.
- № 9830. Фоломеев Б.А. Отчет Окско-Донской экспедиции ГИМ за 1982 г.
- № 10106. Чернай И.Л. Отчет об археологических разведках в Захаровском, Рыбновском и Пителинском р-нах Рязанской обл. в 1984 г.
- № 10411. Чернай И.Л. Отчет об археологических разведках в 1985 г.

- № 10656. Гаврилов А.Н. Отчет об археологических разведках на территории Рязанской обл. (Шиловский, Путятинский, Чучковский р-ны) в 1982 г.
- № 10768. Челяпов В.П. Отчет о разведках на территории Кораблинского, Рязанского, Старожиловского и Сасовского р-нов Рязанской обл. в 1983 г.
- № 10843. Буланкин В.М. Отчет об археологических разведках в Сасовском р-не Рязанской обл. 1985 г.
- № 11103. Шитов В.Н. Отчет Шокшинской археологической экспедиции о работах в Мордовской АССР и Рязанской обл. в 1985 г.
- № 11155. Сорокин А.Н. Отчет об исследованиях в Рязанской обл. 1985 г.
- № 11234. Чернай И.Л. Отчет об археологических разведках в Тульской и Рязанской обл. 1986 г.
- № 11310. Челяпов В.П. Отчет о разведках на территории Рязанской обл. 1986 г.
- № 11381. Шитов В.Н. Отчет о работах Шокшинской археологической экспедиции в Мордовской АССР и Рязанской обл. 1986 г.
- № 11746. Буланкин В.М. Отчет о разведках на территории Сасовского р-на. 1986 г.
- № 11949. Каверзнева Е.Д. Отчет о разведках в Спасском и Шиловском р-нах в 1986 г.
- № 12007. Буланкин В.М. Отчет об археологических разведках в Кадомском и Сасовском р-нах Рязанской обл. в 1987 г.
- № 12118. Шитов В.Н. Отчет о работах Шокшинской археологической экспедиции. 1987 г.
- № 12178. Челяпов В.П. Отчет о разведках 1987 г.
- № 12631. Шитов В.Н. Отчет о работе Шокшинской археологической экспедиции на Польно-Ялтуновском могильнике и поселении. 1988 г.
- № 12991, 12992. Трусов А.В. Отчет о разведках памятников эпохи палеолита в бассейне р. Ока летом 1988 г.
- № 13376-13378. Челяпов В.П. Отчет о разведках в Шацком, Рязанском, Скопинском, Новодеревенском р-нах. 1988 г.
- № 13379, 13380. Буланкин В.М. Отчет о разведках на территории Рязанского, Скопинского, Новодеревенского и Шацкого р-нов. 1988 г.
- № 13466, 13467. Третьяков М.Ф. Отчет об археологических разведках в Рязанской обл. в 1989 г.
- № 13494, 13495. Буланкин В.М. Отчет об археологических охранных раскопках Вознесенского городища в р.п. Кадом Кадомского р-на. 1989 г.
- № 13786. Сорокин А.Н. Отчет об исследованиях в зонах строительства автодорог и раскопках стоянки Шильцева Заводь 5 в Рязанской обл. 1989 г.

- № 13931. Шитов В.Н. Отчет о работе Шокшинской экспедиции в Теньгушевском р-не Мордовской АССР и в Рязанской обл. в 1989 г.
- № 14058. Сорокин А.Н. Отчет об исследованиях в Рязанской и Владимирской обл. в 1987 г.
- № 14325. Буланкин В.М. Отчет о разведках на территории Рязанской обл. в 1989 г.
- № 14552. Сорокин А.Н. Отчет об исследованиях в Рязанской обл. в 1986 г.
- Отчет В.М. Буланкина за 1990 г.* - Буланкин В.М. Отчет об археологических разведках в Новодеревенском, Рязанском и Шацком р-нах Рязанской обл. в 1990 г.
- Отчет В.М. Буланкина за 1991 г. - Буланкин В.М. Отчет о разведках на территории Новодеревенского и Шацкого р-нов Рязанской обл. в 1991 г.
- Отчет А.Н. Сорокина за 1991 г. - Сорокин А.Н. Отчет о разведках и раскопках в зонах проектирования автодорог в Рязанской и Владимирской обл. в 1991 г.
- Отчет Б.А. Фоломеева за 1991 г. - Фоломеев Б.А. Отчет о работе Окско-Донской археологической экспедиции ГИМ за 1991 г.
- Отчет В.П. Челябинова за 1989 г. - Челябинов В.П. Отчет об археологических разведках на территории Рязанской обл. в 1989 г.

Арх. ИА. Ф. 5:

Ед. хр. 1, 17, 21, 24, 31, 32, 33 - Фонд А.А. Мансурова.

НАРМ:

- № 611. Говоров Н.В. Предварительный отчет о поездке в Кадомский р-н.
- № 1472. Зубков В.И. Отчет о разведках на территории Рязанской обл. в 1949 г.
- № 3132. Гаврилов А.Н. Материалы к археологической карте Шиловского р-на.

* Ко времени сдачи книги в печать этот и следующие отчеты в Архиве ИА еще не получили своих номеров.

СИСТЕМАТИЧЕСКИЙ УКАЗАТЕЛЬ

Городище		
Азеево	742	Крутицкий городок - см.
Арга	899	Крутицы. Крутицкий городок
Армыжи (Семеновка)	799	Крутицы. Крутицкий городок
Афанасьево	745	Куземкино 1
		Куземкино 2
		Куземкино 3
Бастаново	902	Ласицы
Б.Ляхово	748	Лесное Ялтуново
Б.Пролом	1013	
Борки	1017	Мариновка - см. Марьино
Борок	1221	(Мариновка)
Верки	805	Маревское - см. Городенка. Пет
Веселый 1	1043	(Маревское)
Веселый 2	1044	Марьино (Мариновка)
Вознесенское - см. Кадом.		Мелехово
Вознесенское.		Молчанов бугор - см. Ирицы.
		Молчанов бугор
Городенка. Пет (Маревское)	833	Морозовы-Борки 1
Городище	1229	Морозовы-Борки 2
		Мыс Доброй Надежды.
Деревягино	1008	Дурасовское
Дурасовское - см. Мыс		
Доброй Надежды (Дурасовское)		Надеино
		Нармушадь. Улиткина гора
Инякино	1243	Нащи
Ирицы. Молчанов бугор	1249	Никольское
		Нов. Пустынь. Разбойный
Кадом. Вознесенское	792	городок
Кермись	1065	Паршинское - см. Кривель 2
Копнино	1009	(Паршинское)
Кошибеево	929	Пургасово
Красный Угол	867	
Кривель 1	868	Разбойный городок - см.
Кривель 2 (Паршинское)	869	Нов. Пустынь. Разбойный городок
Кривцово 1 (Сухой бугор,		
Кривцовское, Шиловское)	1256	
Кривцово 2	1257	Семеновка - см. Армыжи
Кривцовское - см. Кривцово 1		(Семеновка)
(Сухой бугор, Кривцовское,		Сухой бугор - см. Кривцово 1
Шиловское)		

(Сухой бугор, Кривцовское, Шиловское)		Нарма	771
Сысон	885	Польное Ялтуново	1149
Темгенево. Темгеневское	981	Прибрежный. Кулаковский (Марьина роцца)	1295
Темгеневское - см. Темгенево. Темгеневское		Пургасово	817
Темешево 1	1184	Срезнево. Дубровский (Дуброво-Срезневский)	1307
Темешево 2	1185	Старокадомский - см. Ст. Кадом. Старокадомский	
Терехово	1311	Ст. Кадом. Старокадомский	823
Улиткина гора - см. Нармушадь. Улиткина гора		Тырново	1329
Фролово	1333	Ундрих - см. Борок. Ундрих	
Шилово	1206	Курган	
Шиловское - см. Кривцово 1 (Сухой бугор, Кривцовское, Шиловское)		Айкановка	875
Грунтовый могильник		Березники	864
Борок. Ундрих	1226	Витуша	878
Бортниково	1228	Мелехово	1011
Дуброво-Срезневский - см. Срезнево. Дубровский (Дуброво-Срезневский)		Напольное	884
Дубровский - см. Срезнево. Дубровский (Дуброво-Срезневский)		Федоровка	874
Кадом	798	Курганный могильник	
Кошибеево. Кошибеевский	932	Борец	877
Кошибеевский - см. Кошибеево. Кошибеевский		Высокое	879
Куземкино	1270	Дмитриевка	866
Кулаковский - см. Прибрежное. Кулаковский (Марьина роцца)		Заулки	808
Марьина роцца - см. Прибрежное. Кулаковский (Марьина роцца)		Инякино 1	1246
		Инякино 2	1247
		Лебяжий Бор	764

Наденно	1282	Бор 3 (Верхнеполянское 4)	
Торопово	790	Бор 4 - см. Высокие Поляны.	
Троицкое	888	Бор 4 (Верхнеполянское 5)	
Ягодное	889	Борки 1	1014
Местонахождение		Борки 2 (Пануморка)	1015
В.Подсосенки	1036	Борки 3	1016
Поселение		Борок 1	1214
Агломазово. Исавы	893	Борок 2	1215
Агрикультура	851	Борок 3	1216
Азеево 1	739	Борок 4 (Ундрих)	1217
Азеево 2	740	Борок 5	1218
Азеево 3	741	Борок 6	1219
Аксеново Гора - см. Темирево. Аксеново гора		Борок 7	1220
Александр-Петрош 1	855	Важная 1	1021
Александр-Петрош 2	856	Важная 2	1022
Арга 1	896	Важная 3	1023
Арга 2	897	Важная 4	1024
Арга 3	898	Важная 5	1025
Барашево	900	Важная 6	1026
Белое 1	801	Варваровка	865
Белое 2	802	Ваша (Бирюковка) 1	1028
Белое 3	803	Ваша (Бирюковка) 2	1029
Березово 1	1209	Ваша (Бирюковка) 3	1030
Березово 2	1210	Ваша (Бирюковка) 4	1031
Беседкинское 1 - см. Пет 1 (Беседкинское 1)		Ваша (Бирюковка) 5	1032
Беседкинское 2 - см. Пет 2 (Беседкинское 2)		Ваша (Бирюковка) 6	1033
Бирюковка - см. Ваша (Бирюковка)		Ваша (Бирюковка) 7	1034
Б. Ляхово 1	746	Верхнеполянское 1 - см. Высокие Поляны. Бор 1 (Верхнеполянское 1)	
Б. Ляхово 2	747	Верхнеполянское 2, 3 - см. Высокие Поляны. Бор 2 (Верхнеполянское 2, 3)	
Бор 1 - см. Высокие Поляны. Бор 1 (Верхнеполянское 1)		Верхнеполянское 4 - см. Высокие Поляны. Бор 3 (Верхнеполянское 4)	
Бор 2 - см. Высокие Поляны. Бор 2 (Верхнеполянское 2, 3)		Верхнеполянское 5 - см. Высокие Поляны. Бор 4 (Верхнеполянское 5)	
Бор 3 - см. Высокие Поляны.		Веслый 1	1039
		Веслый 2	1040
		Веслый 3	1041

Веселый 4	1042	Желанное 3	1053
Вознесенское - см. Кадом 2 (Вознесенское)		Желанное 4	1054
Воршево. Вынца	857	Желанное 5	1055
Вынца - см. Воршево. Вынца		Желанное 6	1056
Высокие Поляны. Бор 1 (Верхнеполянское 1)	825	Желанное 7	1057
Высокие Поляны. Бор 2 (Верхнеполянское 2,3)	826	Заполье 1	1239
Высокие Поляны. Бор 3 (Верхнеполянское 4)	827	Заполье 2	1240
Высокие Поляны. бор 4 (Верхнеполянское 5)	828	Заулки	807
Высокие Поляны. Сухарев лесок	829	Иван Арат	752
Выша	1049	Ирицы	1248
Вялсы 1 (Сорга 1)	910	Ирша 1 - см. Темирево. Ирша 1	
Вялсы 2 (Сорга 2)	911	Ирша 2 - см. Темирево. Ирша 2	
Вялсы 3	912	Ирша 3 - см. Темирево. Ирша 3	
		Ирша 4 - см. Темирево. Ирша 4	
		Исавы - см. Агломазово. Исавы	
Глебово 1	858	Кадом 1 (Кокуй)	793
Глебово 2	859	Кадом 2 (Вознесенское)	794
Глядково	916	Кадом 3 (Преображенское)	795
		Каширино 1	1059
Демушкино 1	918	Каширино 2	1060
Демушкино 2	919	Каширино 3	1061
Демушкино 3	920	Каширино 4	1062
Демушкино 4	921	Константиново	1252
Добрынин хут. 1 - см. Ерахтур 3 (Добрынин хут. 1)		Корбашевские Выселки	996
Добрынин хут. 2 - см. Ерахтур 4 (Добрынин хут.2)		Кокуй - см. Кадом 1 (Кокуй)	
Ерахтур 1	1231	Кошибеево 1	926
Ерахтур 2	1232	Кошибеево 2	927
Ерахтур 3 (Добрынин хут. 1)	1233	Кошибеево 3	928
Ерахтур 4 (Добрынин хут. 2)	1234	Кривцово	1255
Ерахтур 5	1235	Куземкино 1	1262
Ерахтур 6	1236	Куземкино 2	1263
Ерахтур 7	1237	Куземкино 3	1264
Ерахтур 8	1238	Кургановское 1 - см. Темирево. Кургановские 1	
Желанное 1	1051	Кургановское 2 - см. Темирево. Кургановское 2	
Желанное 2	1052	Кургановское 3 - см. Темирево. Кургановское 3	
		Кургановское 4 - см. Темирево. Кургановское 4	

Ласицы 1	933	(Шаморга 1)	1119
Ласицы 2	934	Лесное Ялтуново 16 (Шаморга 5)	1120
Лебяжий Бор 1	758	Липовка 1	936
Лебяжий Бор 2	759	Липовка 2	937
Лебяжий Бор 3	760	Липовка 3	938
Лебяжий Бор 4	761	Лосиноостровское 1	940
Лебяжий Бор 5	762	Лосиноостровское 2	941
Лебяжий бор 6	763	Лосиноостровское 3	942
Лесная Слобода	1067	Лукино 1	834
Лесное Конобеево 1	1089	Лукино 2	835
Лесное Конобеево 2	1090	Лукино 3	
Лесное Конобеево 3 (Шавка 5)	1091	(Пристань Каменка)	836
Лесное Конобеево 4 (Шавка 11)	1092	Марочкин о-в - см. Темирево. Марочкин о-в	
Лесное Конобеево 5 (Шавка 9)	1093	Мордвиново	946
Лесное Конобеево 6 (Шавка 12)	1094	Мыс Доброй Надежды 1	947
Лесное Конобеево 7 (Шавка 10)	1095	Мыс Доброй Надежды 2	948
Лесное Конобеево 8	1096	Мыс Доброй Надежды 3	949
Лесное Конобеево 9	1097	Мыс Доброй Надежды 4	950
Лесное Конобеево 10	1098	Мыс Доброй Надежды 5	951
Лесное Ялтуново 1	1105	Мыс Доброй Надежды 6	952
Лесное Ялтуново 2	1106	Мыс Доброй Надежды 7	953
Лесное Ялтуново 3	1107	Мыс Доброй Надежды 8	954
Лесное Ялтуново 4	1108	Мыс Доброй Надежды 9	955
Лесное Ялтуново 5	1109	Мыс Доброй Надежды 10	956
Лесное Ялтуново 6	1110	Мыс Доброй Надежды 11	957
Лесное Ялтуново 7	1111	Надеино 1	1274
Лесное Ялтуново 8	1112	Надеино 2	1275
Лесное Ялтуново 9	1113	Надеино 3	1276
Лесное Ялтуново 10	1114	Надеино 4	1277
Лесное Ялтуново 11 (Шавка 2, 3)	1115	Нарма 1	767
Лесное Ялтуново 12 (Шаморга 4)	1116	Нарма 2	768
Лесное Ялтуново 13 (Шаморка 3)	1117	Нарма 3	769
Лесное Ялтуново 14 (Шаморга 1)	1118	Нарма 4	770
Лесное Ялтуново 15		Нащи 1	960
		Нащи 2	961
		Новоамесьево - см. Нов. Амесьево (Новоамесьево)	
		Нов. Амесьево (Новоамесьево) 1	963

Нов. Амесьево (Новоамесьево) 2	964	Сенцово	976
Новочернеево. Бор 1	1124	Сорга 1 - см. Вялсы 1 (Сорга 1)	
Новочернеево. Бор 2	1125	Сорга 2 - см. Вялсы 2 (Сорга 2)	
Новочернеево. Бор 3	1126	Срезнево 1	1303
Новочернеево. Бор 4	1127	Срезнево 2	1304
		Ст. Березово (Староберезово)	978
Пануморка - см. Борки 2 (Пануморка)		Староберезово - см. Ст. Березово (Староберезово)	
Парсаты 1	1132	Старочернеево 1	1156
Парсаты 2	1133	Старочернеево 2	1157
Парсаты 3	1134	Старочернеево 3	1158
Пет 1 (Беседкинское 1)	837	Старочернеево 4	1159
Пет 2 (Беседкинское 2)	838	Старочернеево 5	1160
Печины 1	1139	Старочернеево 6	1161
Печины 2	1140	Сухарев лесок - см. Высокие Поляны. Сухарев лесок	
Польное Ялтуново 1	1143	Сявель 1	1168
Польное Ялтуново 2	1144	Сявель 2	1169
Польное Ялтуново 3	1145	Сявель 3	1170
Польное Ялтуново 4	1146	Сявель 4	1171
Преображенское - см. Кадом 3 (Преображенское)		Сявель 5	1172
Прибрежный 1	1292	Сявель 6	1173
Прибрежный 2	1293	Сявель 7 (Шаморга 16)	1174
Прибрежный 3 (Кулаковская стоянка)	1294	Сявель 8 (Шаморга 13)	1175
Пристань Каменка - см. Лукино 3 (Пристань Каменка)		Сявель 9 (Шаморга 9)	1176
Пургасово	813	Сявель 10 (Шаморга 11)	1177
		Сявель 11 (Шаморга 12)	1178
		Сявель 12 (Шаморга 8)	1179
Раково 1	971	Темешево	1183
Раково 2	972	Темирево. Аксеново гора	839
Раково 3	973	Темирево. Ирша 1	840
		Темирево. Ирша 2	841
Санское	1299	Темирево. Ирша 3	842
Сасово	890	Темирево. Ирша 4	843
Свободный 1	818	Темирево. Марочкин о-в	844
Свободный 2	819	Темирево. Курганское 1	845
Сенин Пчельник 1	772	Темирево. Курганское 2	846
Сенин Пчельник 2	773	Темирево. Курганское 3	847
Сенин Пчельник 3	774	Темирево. Курганское 4	848
Сенин Пчельник 4	775	Тимошкино 1	1312
Сенин Пчельник 5	776	Тимошкино 2	1313

Токарево 1	1190	Шаморга 1 - см. Лесное	
Токарево 2	1191	Ялтуново 14 (Шаморга 1)	
Токарево 3	1192	Шаморга 2	1199
Торопово 1	783	Шаморга 2 - см. Лесное	
Торопово 2	784	Ялтуново 15 (Шаморга 2)	
Торопово 3	785	Шаморга 3 - см. Лесное	
Торопово 4	786	Ялтуново 13 (Шаморга 3)	
Торопово 5	787	Шаморга 4 - см. Лесное	
Торопово 6	788	Ялтуново 12 (Шаморга 4)	
Тырница 1	861	Шаморга 5 - см. Лесное	
Тырница 2	862	Ялтуново 16 (Шаморга 5)	
Тырново 1	1316	Шаморга 8 - см. Сявель 12 (Шаморга 8)	
Тырново 2	1317	Шаморга 9 - см. Сявель 9 (Шаморга 9)	
Тырново 3	1318	Шаморга 11 - см. Сявель 10 (Шаморга 11)	
Тырново 4	1319	Шаморга 12 - см. Сявель 12 (Шаморга 12)	
Тырново 5	1320	Шаморга 13 - см. Сявель 8 (Шаморга 13)	
Тырново 6	1321	Шаморга 16 - см. Сявель 7 (Шаморга 16)	
Тырново 7	1322	Шевали-Майданы 1	994
Тырново 8	1223	Шевали-Майданы 2	995
Ужово	1195	Шилово 1	1203
Ундрих - см. Борок 4 (Ундрих)		Шилово 2	1204
		Шилово 3	1205
Федосеево-Пустынь 1	1330	Ясная Поляна	824
Федосеево-Пустынь 2	1331		
Фролово	1332	Селище	
Черный 1	992	Агломазово	894
Черный 2	993	Агрикультура	852
Шавка 2,3 - см. Лесное		Азеево 1	743
Ялтуново 11 (Шавка 2, 3)		Азеево 2	744
Шавка 5 - см. Лесное Конобеево 3 (Шавка 5)		Алешино	895
Шавка 9 - см. Лесное Конобеево 5 (Шавка 9)		Аксельмеево	1012
Шавка 10 - см. Лесное Конобеево 7 (Шавка 10)		Армыжи (Семеновка)	800
Шавка 11 - см. Лесное Конобеево 4 (Шавка 11)		Барышево	901
Шавка 12 - см. Лесное Конобеево 6 (Шавка 12)		Бастаново 1	903
Шаморга 1	1198	Бастаново 2	904

Берестянки 1	906	Дмитриевка	880
Берестянки 2	907		
Берестянки 3	908-909	Ернеево	922
Бирюковка - см. Ваша (Бирюковка)		Желанное	1058
Б. Ляхово	749		
Борец	876	Заполье 1	1241
Борки 1	1018	Заполье 2	1242
Борки 2	1019		
Борки 3	1020	Инякино 1	1244
Боровое	1211	Инякино 2	1245
Борок 1	1222	Ирицы 1	1250
Борок 2	1223	Ирицы 2	1251
Борок 3	1224	Ирша - см. Темирово. Ирша	
Борок 4	1225		
Бортниково	1227	Кадом 1 (Виловское)	796
		Кадом 2	797
Важная	1027	Каширино	1063
Варваровка	804	Колдамышево	924
Ваша (Бирюковка)	1035	Константиново 1	1253
Верхнеполянское - см. Высокие Поляны 1 (Верхнеполянское)		Константиново 2	1254
Веселый 1	1045	Кошибеево 1	930
Веселый 2	1046	Кошибеево 2	931
Виловское - см. Кадом 1 (Виловское)		Крестьянка - см. Темгенево 5	
Восход	806	Кривцово 1	1258
Высокие Поляны 1 (Верхнеполянское)	830	Кривцово 2	1259
Высокие Поляны 2 (Усть-Петинское 1)	831	Куземкино 1	1268
Высокие Поляны 3 (Усть-Петинское 2)	832	Куземкино 2	1269
Высокое 1	1047	Лепень 1	1065
Высокое 2	1048	Лепень 2	1066
Вясы 1	913	Лесное Конобеево 1	1099
Вясы 2	914	Лесное Конобеево 2	1100
Вясы 3	915	Липовка	939
		Лотказино 1	943
Глебово	860	Лотказино 2	944
Глядково	917	Лукьяновка	945
Губколь	1050	Мариновка - см. Марьино (Мариновка)	1123
		Марьино (Мариновка)	
		Миронов бугор - см. Темирово. Миронов бугор	

Мордово	882	Покровское 3	999
Муратово	1273	Покровское 4	1000
Мыс Доброй Надежды	959	Покровское 5	1001
		Покровское 6	1002
Надеино 1	1280	Покровское 7	1003
Надеино 2	1281	Покровское 8	1004
Назарьево	883	Покровское 9	1005
Нов. Жизнь 1	1284	Пронск (Пронское) 1	1006
Нов. Жизнь 2	1258	Пронск (Пронское) 2	1007
Нов. Жизнь 3	1286	Пронское - см. Пронск (Пронское)	
Нов. Пустынь	1288	Пургасово 1	815
Новоамесьево - см. Нов. Амесьево (Новоамесьево)		Пургасово 2	816
Нов. Амесьево (Новоамесьево) 1	965	Пустополье	1296
Нов. Амесьево (Новоамесьево) 2	966	Раково 1	974
Нов. Амесьево (Новоамесьево) 3	967	Раково 2	975
Новоберезово - см. Нов. Березово		Раменье 1	1150
Нов. Березово (Новоберезово) 1	968	Раменье 2	1151
Нов. Березово (Новоберезово) 2	969	Раменье 3	1152
Нов. Березово (Новоберезово) 3	970	Раменье 4	1153
Новочернеево 1	1128	Ряссы 1	1297
Новочернеево 2	1129	Ряссы 2	1298
Новочернеево 3	1130	Санское 1	1300
Новочернеево 4	1131	Санское 2	1301
		Санское 3	1302
Парсаты 1	1135	Сасово 1	891
Парсаты 2	1136	Сасово 2	892
Парсаты 3	1137	Семеновка - см. Армыжи (Семеновка)	777
Парсаты 4	1138	Сенин Пчельник	777
Первомайский 1	1289	Спасск	1154
Первомайский 2	1290	Срезнево 1	1305
Печины	1141	Срезнево 2	1306
Польное Ялтуново 1	1147	Ст. Березово (Староберезово)	979
Польное Ялтуново 2	1148	Староберезово - см. Ст. Березово (Староберезово)	
Покровское 1	997	Ст. Кадом 1	820
Покровское 2	998	Ст. Кадом 2	821
		Ст. Кадом 3	822
		Старочернеево 1	1162

