

# КАЛИНИНСКИЙ РАЙОН

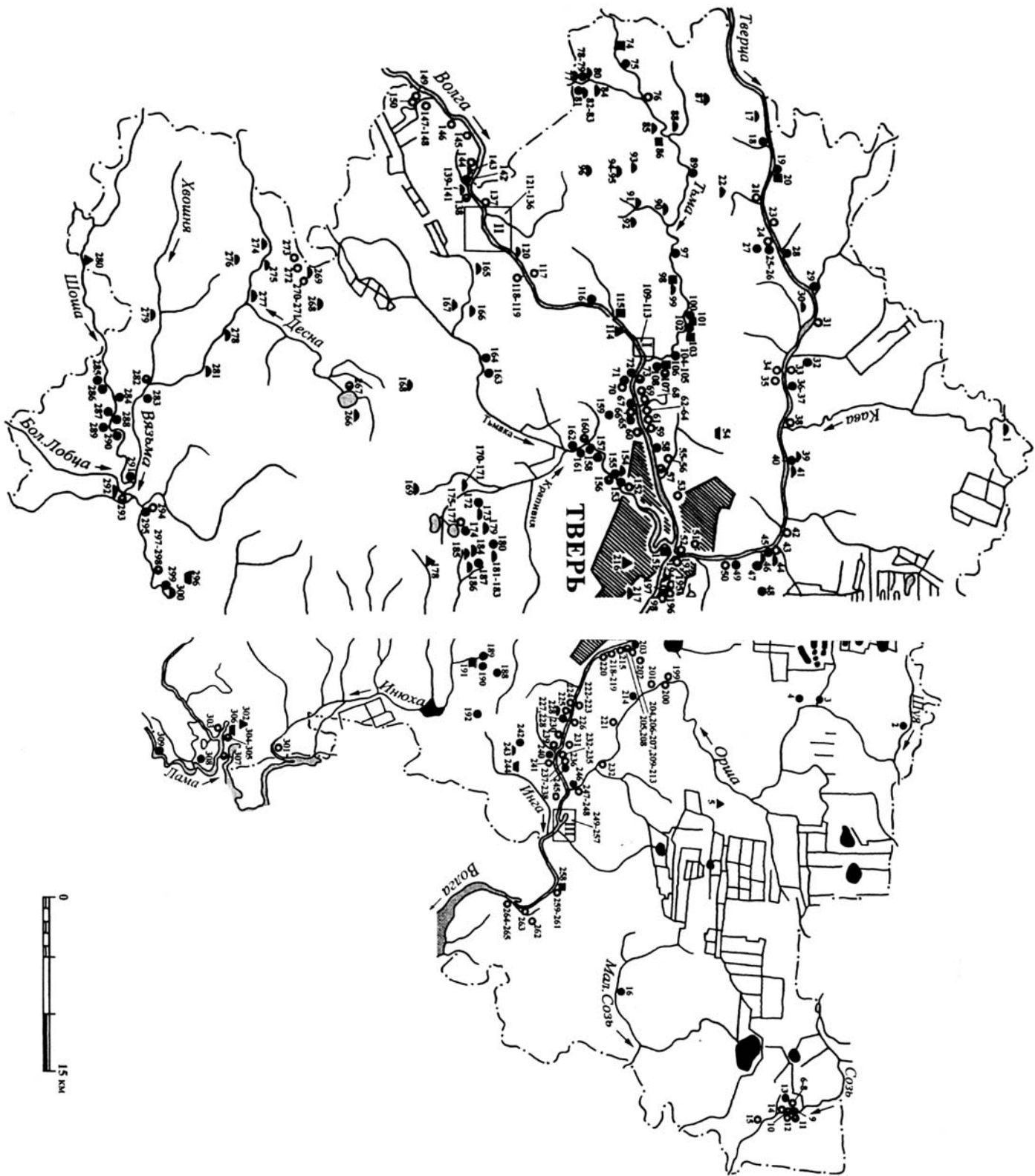


Рис. 25. Археологические памятники Калининского района

**27 (137).** АНДРЕЕВСКОЕ. СТОЯНКА, мезолит, неолит. 0,8 км к востоку северо-востоку от села, левый берег реки Волга, около 0,1 км к северо-западу от русла. Размеры 90x15 м, высота над рекой 6 м. Поверхность распахивается, повреждена дорогой. Мощность культурного слоя не определена. Найдены ножевидные пластины длиной до 5-7 см, отщепы, предположительно эпох мезолита - неолита.

**28 (161).** АНДРЕЙКОВО. СЕЛИЩЕ 1, р.ж.в., 2-я пол. 1-го тыс. н.э. (?), 14-17 вв. 0,5 км к юго-западу от деревни, правый берег реки Тьмака (правый приток реки Волга). Размеры 80x40 м, высота над рекой 4 м. Культурный слой 0,2- 0,3 м. Керамика лепная гладкостенная, с примесью крупной дресвы в тесте, отнесенная к позднему этапу развития дьяковской культуры р.ж.в., и гончарная позднесредневековая.

**29 (162).** АНДРЕЙКОВО. СЕЛИЩЕ 2, р.ж.в., 2-я пол. 1-го тыс. н.э. 0,7 км к юго-западу от деревни, левый берег излучины реки Тьмака (правый приток реки Волга), берег старицы при впадении в нее ручья, напротив селища 1 (см. № 28). Размеры 110x60 м. Культурный слой поврежден мелиоративными работами. Керамика лепная гладкостенная, с примесью крупной дресвы в тесте. В культурных отложениях - большое количество углей, прокаленной глины, железистых включений, в восточной части селища - скопления криц и их фрагментов. Возможно, памятник носил производственный характер и составлял единый хозяйственный комплекс с селищем 1.

**30 (158).** АНДРЕЙКОВО. СЕЛИЩЕ 3 (АНДРЕЙКОВО 1), 11-13 (?), 14-17 вв. По сведениям 1937., расположено в 1 км к северу северо-западу от деревни, на правом берегу реки Тьмака (правый приток реки Волга), при впадении в нее ручья, к югу - юго-западу от его устья. Размеры 200x130 м. В центральной части - две впадины диаметром около 15 м на расстоянии 6 м друг от друга. Найдены гончарная керамика с линейным и волнистым орнаментом, два железных ножа и коса.

**31 (157).** АНДРЕЙКОВО. СЕЛИЩЕ 4, 14-17 вв. 1,5 км к северу от деревни, правый берег реки Тьмака (правый приток реки Волга), 80 м к востоку северо-востоку от устья безымянного ручья. Размеры 80x45 м, высота над рекой 4 м. Поверхность распахивается. Керамика гончарная позднесредневековая, в т.ч. красно- и сероглиняная, 15-17 вв.

**32 (167).** АНТОНОВО. КУРГАННЫЙ МОГИЛЬНИК (БОРИСКОВО). 1,2 км к западу северо-западу от северо-западной окраины деревни, правобережье безымянного ручья, левого притока реки Тьмака (правый приток реки Волга), около 2 км от русла реки, 0,15 км к востоку от шоссе, около 0,40 км к югу юго-востоку от бывшей деревни Борисково, в сосновом лесу. Насчитывал 10 курганов высотой преимущественно до 2,5 м. Сохранилась одна насыпь высотой 4,3 м, диаметром 27 м, с кольцевым ровиком у основания.

**33 (136).** БЕСЕДЫ. СТОЯНКА, неолит. У восточной окраины деревни, правый берег реки Волга,

вершина и склон дюнного всхолмления, идущего вдоль берега реки Размеры около 155x45-50 м, юго-восточная часть разрушена карьером. Мощность культурного слоя не определена. Керамика лепная, с орнаментом из четырехугольных вдавлений. Найдены кремневые отщепы. Памятник отнесен к позднему неолиту.

**34 (138).** БЕСЕДЫ. ПОСЕЛЕНИЕ 1, неолит, эпоха бронзы, р.ж.в., 2-я пол. 1-го тыс. н.э., 11-13, 14-17 вв. 1,5 км к юго-западу от деревни, край первой надпойменной террасы правого берега реки Волга, к юго-западу от устья оврага, входящего в пойму реки, территория курганных могильников 1 и 2 (см. № 36,37). Размеры около 340x55-70 м, высота над рекой 15 м. Поверхность поросла лесом, разрушается в прибрежной части, частично нарушена курганными могильниками. Исследовано более 260 кв. м в прибрежной северо-восточной части и при раскопках курганного могильника 2. Культурный слой от 0,2 до 1 м на различных участках. Стратиграфически слои эпохи средневековья выявлены в северо-восточной части поселения: к северо-востоку от курганного могильника: 1 - верхний толщиной до 0,5 м, 14-17 вв., нижний толщиной до 0,4 м, включающий большое количество прокаленных камней, углей, 11-13 вв.; у северо-восточного края курганного могильника, 2 - слой толщиной до 0,25 м, кон. 13- 15 в. Слои р.ж.в. (0,2-1,0 м) выявлены в центральной части поселения на территории центральных и северо-восточных участков курганного могильника 2, а также у его северо-восточного края (на северо-восточном участке поселения - территория курганного могильника 1 - слои р.ж.в. не сохранились). Здесь же выявлен слой эпох неолита - бронзы толщиной 0,1 - 0,3 м, отделенный местами от слоя р.ж.в. прослойкой желтого песка. Возможно, в эпоху бронзы поселение занимало всю территорию памятника. Керамика лепная, с ямочной орнаментацией, отпечатками зубчатого штампа, нарезками и полулунными вдавлениями, сходная с керамикой мстинской культуры; с примесью песка и крупной дресвы в тесте и ямочно-гребенчатой орнаментацией, льяловской культуры; с примесью дресвы и органики в тесте и оттисками гребенчатого, разнообразных фигурных штампов, прочерченными линиями, характерная для поздних этапов валдайской культуры и. волосовской культуры эпохи неолита. К эпохе бронзы отнесена лепная керамика, в т.ч. грубая, с примесью дресвы в тесте, без орнамента, иногда с расчесами на внутренней поверхности; с сетчатыми отпечатками на внешней поверхности и насечками по краю венчика, с ямочной, ямочно-зубчатой и гребенчатой орнаментацией; с "жемчужным" орнаментом и овальными вдавлениями или оттисками гребенчатого штампа, характерная для поздняяковской культуры, а также тонкостенная с заглаженной внешней поверхностью (в т.ч. от круглодонных сосудов) фатьяновского типа. К разным этапам р.ж.в. отнесена лепная керамика с примесью дресвы в тесте, штрихованная, с сетчатыми отпечатками на внешней поверхности, гладкостенная, иногда с ямочным, разнообразным штампованным орнаментом, зашипами по краю венчика, дьяковской культуры. Часть гладкостенной керамики отнесена ко 2-ой половине 1-го тыс. н.э. Найдена также гончарная

древнерусская керамика с линейно-волнистым и треугольным штампованным орнаментом и позднесредневековая, в т.ч. красно- и белоглиняная. Среди находок - кремневые наконечник дротики, наконечник стрелы листовидной формы, ножи, боковой резец, сверло, характерные преимущественно для валдайской неолитической культуры, каменное грузило, гранитная шлифовальная плита или зернотерка. Комплекс р.ж.в. - железные ножи с горбатой спинкой, наконечник стрелы с черешком в виде "ласточкина хвоста", 4-3 вв. до н.э., топор-кельт с ушком сбоку втулки, первых веков н.э., шилья, зубила, булавки, браслет, фрагменты спирали, бронзовое разомкнутое кольцо, изделия из кости, глиняные грузики "дьякова типа", миниатюрные сосуды, льячка, каменные фигурка лошади, оселок, ажурная серебряная бляха с умбоном, сер. 1-го тыс. н.э. В остеологическом материале отмечено преобладание костей крупного рогатого скота и лошади при отсутствии костей свиньи. Средневековый комплекс: стеклянная синяя бусина, бронзовые перстень, крестовидная подвеска с рельефным орнаментом, 11 - 13 вв., позднесредневековые бронзовые нателный крест, булавки, железные предметы, в т.ч. нож, миниатюрная пряжка, часть сковороды. К 15-10 вв. отнесены остатки постройки - пятна красно-оранжевой глины с включениями угля, камней, желтого песка; на береговом склоне в смещенном слое - остатки печи в виде скопления камней и обожженной глины с подпечной овальной ямой диаметром 0,86 м, вероятно, забутованной камнями и керамикой; среди находок в развале печи - обломок постава ручного жернова из песчаника. Яма шуб. до 1,5 м, с углем, прослойками песка и глины, обломками средневековой керамики и др. предметами в заполнении, связана как с позднесредневековой постройкой, так и с горизонтом 11-13 вв. В р.ж.в. площадка поселения по краю берега была расширена и сnivelирована с помощью подсыпки из желтого песка. Зафиксированы также остатки двух построек столбовой конструкции: 1) полуземляночного типа, размерами 3х3 м, глубиной 0,8- 0,9 м; 2) прямоугольной в плане формы, шириной 4 м. К эпохе бронзы отнесена яма глубиной 0,5 м, с углями, золой, обломками посуды в заполнении. В северо-восточной части поселения (у северо-восточного края курганного могильника 2) вскрыто грунтовое безинвентарное труположение мужчины с северо-западной ориентировкой, с остатками гробовища, датированное 12-13

вв. Ранний этап жизни поселения датирован 4-ым - 1-ой половиной 2-го тыс. до н.э., средний - 4-3 вв. до н.э. - 6-7 вв. н.э. (возможно, до конца 1-го тыс. н.э.), поздние - 11-13 и 14-17 вв.

**35 (134)\*. БЕСЕДЫ. ПОСЕЛЕНИЕ 2.** 0,8 км к востоку от деревни, первая надпойменная терраса правого берега реки Волга. Размеры 100х10 м, высота над рекой 18 м. Поверхность практически разрушена осыпями и оврагом, входящим в пойму реки. Керамика лепная, в т.ч. один обломок с орнаментом из защипов по венчику и двумя рядами мелких ямок, несколько фрагментов неопределенной гончарной керамики. Найдены кремневые отщепы и осколки. Датировка не определена.

**36 (139). БЕСЕДЫ. КУРГАННЫЙ МОГИЛЬНИК 1.** 1,3 км к юго-западу от деревни, край первой надпойменной террасы правого берега реки Волга, к востоку от устья оврага, в лесу. Насчитывает две насыпи высотой 0,6 и 1,7 м, диаметром соответственно 6 и 11 м, с ровиками у основания. Меньший курган разрушен ямой, на другом растет дерево.

**37 (140). БЕСЕДЫ. КУРГАННЫЙ МОГИЛЬНИК 2,** 11-13 вв. 1,5 км к юго-западу от деревни, край первой надпойменной террасы правого берега реки Волга, к юго-западу от устья оврага, в лесу, 55 м к юго-западу от курганного могильника 1 (см. № 36). Насчитывал около 40 курганов; сохранились 30 насыпей высотой от 1 до 3 м, диаметром от 4 до 15 м, с ровиками с перемычками у основания, расположенные на высоте 15 м над рекой. Многие насыпи повреждены ямами и траншеями. Исследованы восемь курганов, шесть из них содержали мужские, женские и детские одиночные и коллективные (до пяти погребенных), в т.ч. парные (мужское и женское), труположения на горизонте на выжженной площадке толщиной до 0,2 м, в подкурганной могильной яме с выжженной площадкой над ней, в насыпи (во впускной яме и на выровненной площадке первоначальной насыпи) и в перемычке между ровиками (погребение ребенка до трех лет), с северо-западной (в двух случаях - западной и юго-западной) ориентировкой. Среди находок - ромбоштитковые, серебряные проволочные перстнеобразные с заходящими концами височные кольца, в т.ч. вместе с фрагментом головного убора и прически (ткань, береста, волосы), серебряный рубчатый и бронзовый проволочный со вставкой перстни, глиняные и серебряные бусины, сопровождавшие основные женские погребения, обломки серебряной проволоки, стеклянная бусина, железные рыболовный крючок, нож с петлей на конце черешка, обломки ножей, сопровождавшие др. погребения. В ровиках одного кургана, содержащего погребение в перемычке между ними, выявлены остатки кострищ толщиной до 0,3 м, в насыпях - разновременная лепная и гончарная керамика из культурного слоя поселения 1 (см. № 34), который

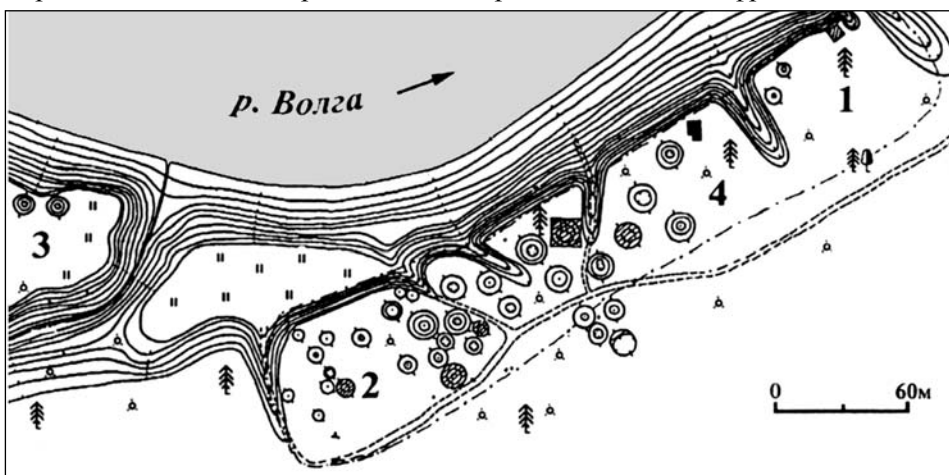


Рис. 26. План курганных могильников 1-3 (1-3) и поселения 1 (4) у деревни Беседы

в т.ч. вместе с фрагментом головного убора и прически (ткань, береста, волосы), серебряный рубчатый и бронзовый проволочный со вставкой перстни, глиняные и серебряные бусины, сопровождавшие основные женские погребения, обломки серебряной проволоки, стеклянная бусина, железные рыболовный крючок, нож с петлей на конце черешка, обломки ножей, сопровождавшие др. погребения. В ровиках одного кургана, содержащего погребение в перемычке между ними, выявлены остатки кострищ толщиной до 0,3 м, в насыпях - разновременная лепная и гончарная керамика из культурного слоя поселения 1 (см. № 34), который




Рис. 27. Украшения из раскопок поселения 1 у деревни Беседы

выявлен под восточной и центральной частями могильника. Памятник датирован 12 - началом 13 в.

**38 (141). БЕСЕДЫ. КУРГАННЫЙ МОГИЛЬНИК 3.** Около 1,7 км к юго-западу от деревни, мыс первой надпойменной террасы правого берега реки Волга при устье безымянного ручья, на его левом берегу, около 1,1 км к востоку от северо-восточной окраины деревни Сеславье, 0,12 км к северо-западу от курганного могильника 2 (см. № 37). Насчитывает два кургана высотой 1,2 и 1,5 м, диаметром соответственно 12 и 14 м, с ровиками у основания, расположенные на высоте 10 м над рекой. Насыпи повреждены ямами. Возможно, известен с 19 в.

**39 (135)\*. БЕСЕДЫ. КУРГАННЫЙ МОГИЛЬНИК 4,** 11-13 вв. По сведениям 1956 г., располагался за северо-восточной окраиной деревни, на правом берегу реки Волга, около 0,2 км от русла. Насчитывал 14 насыпей высотой от 1 до 2 м. При зачистке одной насыпи найдена керамика гончарная с линейным орнаментом и без него, один обломок лепной. Известен с конца 19 в. Не сохранился, т.к. при позднейших обследованиях территории не упоминается.

**40 (116). Б. БОРКИ. СЕЛИЩЕ (ХВАСТОВО),** 11-13, 14-17 вв. 2 км к югу от деревни, левый берег реки Волга и правый берег безымянного ручья, 0,3 км к югу от его устья, к юго-востоку от дачного посёлка, территория бывшего села Хвастово (Казанское). Размеры 440x100 м, высота над рекой 8 м. Прибрежная часть разрушается рекой, центральная и северная части заняты парком. Культурный слой до 0,8 м. Керамика гончарная, древнерусская и позднесредневековая, 17 в.

**41 (293). Б. ГОРКИ. ПОСЕЛЕНИЕ,** неолит, р.ж.в. 0,3 км к северо-западу от моста в центральной части деревни, мыс правого берега реки Шоша при устье реки Б. Лобца (правый приток реки Шоша), на ее правом берегу. Размеры около 90x45- 55 м, высота над рекой 3-5 м. Неолитические материалы сосредоточены на площади 50x35 м в северо-восточной части памятника и частично за его пределами. Поверхность распахивается. Мощность культурного слоя не определена. Керамика лепная, с примесью дресвы в тесте, с сетчатыми отпечатками на внешней поверхности и гладкостенная, дьяковской культуры. Найдены кремневые отщепы со вторичной обработкой и без нее, отнесенные к неолиту.

**42 (292). Б. ГОРКИ. КУРГАН.** 1 км к западу от моста в центральной части деревни, правый берег реки Б. Лобца (правый приток реки Шоша), 0,5 км выше устья. Насыпь высотой 2,6 м, диаметром 22 м, с полукольцевым ровиком шириной до 3 м, глубиной до 1 м у основания, расположена на высоте 5 м над рекой. Центральная часть насыпи уничтожена большой ямой.

**43 (291). БРЕДНЕВО. СЕЛИЩЕ,** р.ж.в., 11 - 13 вв. 1,2 км к востоку от деревни, мыс правого берега реки Вязьма при впадении ее слева в реку Шоша (правый приток реки Волга). Размеры 55x30 м, высота над рекой 6 м. Поверхность поросла соснами, нарушена ямами. Культурный слой 0,16 м. Керамика лепная, со следами затертого орнамента, дьяковской культуры р.ж.в., и гончарная древнерусская.

**44 (179). БУРАШЕВО. КУРГАННЫЙ МОГИЛЬНИК.** 0,2 км к югу от поселка, междуречье реки Крапивня, правого притока реки Тьмака (правый приток реки Волга) и ее левого притока реки Каменка, около 0,1 км к юго-западу от пересечения просек в лесу. Насчитывает шесть курганов высотой от 0,25 до 1,10 м, диаметром от 6 до 9 м. Все насыпи, кроме одной, нарушены ямами, поросли деревьями.

**45 (14). БЫКОВО. СТОЯНКА,** неолит. 0,2 км к юго-востоку от деревни, мыс правого берега реки Созь (левый приток реки Волга) при впадении в нее реки Кобылица, к северу от последней, на пашне. Размеры 80x35 м, высота над рекой 2- 2,5 м. Мощность культурного слоя не определена. Керамика лепная, с ямочно-гребенчатой орнаментацией. Найдены кремневые скребки, скобель на отщепах, наконечники стрел с двусторонней обработкой, ножевидные пластины и отщепы.

**46 (13).** БЫКОВО. СЕЛИЩЕ, 11-13 вв. 0,5 км к северо-западу от деревни, правобережье реки Созь (левый приток реки Волга), западный край небольшого болота. Протянулось с севера на юг, размеры 100x70 м. Значительная часть поверхности распахируется, повреждена дорогой. Мощности культурного слоя не определена. Керамика гончарная древнерусская.

**47 (284).** ВОЛОГИНО. СЕЛИЩЕ, 14-17 вв. 0,3 км к северо-востоку от деревни, левый берег реки Шоша (правый приток реки Волга), на пашне. Размеры 130x80 м, высота над рекой 4 м. Мощности культурного слоя не определена. Керамика гончарная позднесредневековая. Среди находок - кованый гвоздь.

**48 (89).** ВОЛЫНЦЕВО. СЕЛИЩЕ, р.ж.в. 0,4 км к югу - юго-западу от деревни, левый берег реки Тьма (левый приток реки Волга), 0,4 км к востоку от моста, слабо выраженный мыс берега старицы реки. Размеры около 80x30 м, высота над водой в старице 5-6 м. Северо-восточная часть селища распахируется, южный край у берега по всей длине нарушен окопами. Культурный слой 0,3 м. Керамика лепная, с примесью дресвы в тесте, с сетчатыми отпечатками на внешней поверхности и гладкостенная, дьяковской культуры. Среди находок - кусок шлака.

**49 (22).** ВОЛЫНЦЕВО. КУРГАН. 1,5-1,7 км к северо-востоку от деревни, междуречье рек Тверца и Тьма (левой притоки реки Волга), в небольшой котловине, окруженной песчаными грядами, в лесу. Насыпь высотой до 1,2 м, округлая в плане, размерами 9x8 м в основании.

**50 (16).** ВСЕХСВЯТСКОЕ. СЕЛИЩЕ, 14-17 вв. Центральная часть села, левый берег реки М. Созь (левый приток реки Сосца, правого притока реки Созь, левого притока реки Волга), 60 м от русла, по обе стороны центральной улицы. Протянулось с запада на восток, размеры 70x50 м, высота над рекой 2-3 м. Поверхность частично застроена, нарушена дорогой, распахируется под огороды. Культурный слой, мощности которого не определена, включает уголь, камни, обожженную глину, кирпичную крошку и древесный тлен. Керамика гончарная позднесредневековая, в т.ч. красно- и бело-глиняная, 16-17 вв. Селище соотнесено с остатками села Замосье с церкви Всех Святых, известного по Писцовым книгам конца 16 в.

**51 (50)\*.\*.** ГЛАЗКОВО. СТОЯНКА, мезолит. К югу от деревни, левый берег реки Тверца (левый приток реки Волга), северная оконечность песчаного всхолмления. Размеры не определены. Стратиграфия: 1 - дерн - 0,12 м; 2 - пепельно-серый песок - 0,06 м; 3 - желтый песок. В слое 2 найдены кремневые ножевидные пластины, отщепы, предположительно отнесенные к мезолиту.

**52 (49).** ГЛАЗКОВО. СЕЛИЩЕ, 14-17 вв. Территория деревни, левый берег реки Тверца (левый приток реки Волга), к западу от заболоченной поймы безымянного ручья. Размеры 770x150-230 м, высота

над рекой 3-6,5 м. Поверхность нарушена строениями деревни, частично распахируется под огороды. Мощности культурного слоя не определена. Керамика гончарная позднесредневековая, в т.ч. красно- и белоглиняная, 15-17 вв. и более позднего времени. Село и селцо Глазково на реке Тверца вблизи Затверецкого посада города Тверь известно по письменным источникам 16-17 вв.

**53 (155).** ГЛИНКОВО. СЕЛИЩЕ, 14-17 вв. 0,7 км к юго-востоку от деревни, левый берег реки Тьма (правый приток реки Волга), преимущественно к юго-западу от моста объездной автодороги, частично к северо-востоку от него, 0,20-0,25 км к югу от церкви Желтикова монастыря, на пашне. Размеры 300x70 м, высота над рекой 3-4 м. Территория селища частично застроена, северная часть повреждена дорогой. Мощности культурного слоя не определена. Керамика гончарная позднесредневековая, с орнаментом линейным и в виде ногтевых вдавлений, а также без него. Прослежены темные пятна размерами 30x20 м - предположительно, места построек. Памятник соотнесен со слободой Успенского Желтикова монастыря кон. 14 в., известного по письменным источникам.

**54 (86).** ГОЛЫХИНО. ГОРОДИЩЕ, р.ж.в. 1 км к западу от северной окраины бывшей деревни, остаток первой надпойменной террасы правого берега реки Тьма (левый приток реки Волга), 50 м выше Голыхинской мельницы. Площадка подовальная в плане, вытянута с северо-востока на юго-запад, ее размеры в настоящее время 25x15 м, высота над рекой 7-8 м. С напольной юго-восточной стороны прослежены остатки небольшого вала. Западный и северный края площадки размыты, центральный и западный участки нарушены ямами и траншеей. Культурный слой мощностью 0,5 м у северного и 0,8 м у западного краев площадки. Керамика лепная, с примесью дресвы и песка в тесте, преимущественно с сетчатыми отпечатками на внешней поверхности, один обломок украшен оттисками зубчатого штампа; с примесью крупной дресвы в тесте, гладкостенная, дьяковской культуры р.ж.в.

**55 (85).** ГОЛЫХИНО. КУРГАННЫЙ МОГИЛЬНИК (ГОЛЫХИНСКАЯ МЕЛЬНИЦА). 2 км к западу от бывшей деревни, мыс правого берега реки Тьма (левый приток реки Волга) при устье безымянного ручья, на его правом берегу, около 1 км выше Голыхинской мельницы, около 1 км к юго-западу от городища (см. № 54). Насчитывал более 65 курганов высотой от 1 до 4 м, с каменными выкладками в основании. Сохранились пять курганов высотой от 0,3 до 0,9 м, диаметром 6-7 м, с ровиками с перемычками у основания трех из них, расположенные на высоте 4 м над рекой Полы трех насыпей частично срезаны.

**56 (225).** ГОРОХОВО. СТОЯНКА, неолит. 0,4 км к западу от деревни, правый берег реки Волга, песчаное всхолмление. Размеры сохранившейся части 125x110 м. Восточная часть разрушена карьером, южная - распахируется. Культурный слой 0,2 м. Найдены кремневые орудия на пластинчатых отщепках, много отщепов, предположительно отнесенных к неолиту.

**57 (227). ГОРОХОВО. СЕЛИЩЕ 1 (СКОТСКИЕ МОГИЛКИ)**, р.ж.в. 0,12 км к западу от деревни, мыс правого берега реки Волга при впадении в нее ручья Кирюшин, на его левом берегу. Западная часть разрушена карьером. Сохранившийся участок размерами около 20-90х25-80 м огибают карьер с трех сторон. Культурный слой 0,3-0,4 м. Керамика лентная, с сетчатыми отпечатками на внешней поверхности, дьяковской культуры р.ж.в. Среди находок - кремневые скобель-нож на пластинчатом отщепе, обломок неопределенного орудия, нуклеусы и нуклеидные куски, осколки со вторичной обработкой, пластины, отщепы, вероятно, не относящиеся к слою селища и попавшие сюда из карьера, частично разрушившего находящуюся неподалеку стоянку (см. № 56).

**58 (229). ГОРОХОВО. СЕЛИЩЕ 2**, р.ж.в. Северо-восточная окраина деревни, северная оконечность мыса правого берега реки Волга при впадении в нее безымянного ручья, на его правом берегу. Протянулось вдоль берега ручья, размеры 30х20 м, высота над рекой 8 м. Поверхность нарушена огородами и фундаментом деревни. Мощност культурного слоя не определена. Керамика лепная, с сетчатыми отпечатками на внешней поверхности, с орнаментом из круглых вдавлений и гладкостенная, дьяковской культуры р.ж.в. На основании топографии памятника относится его к городищам.

**59 (228). ГОРОХОВО. КУРГАН**. Около 0,1 км к западу от деревни, правый берег реки Волга при устье безымянного ручья, на его левом берегу, к северо-востоку от карьеров. Насыпь высотой около 1,5 м, округлая в плане, размерами 4,5х4,0 м в основании. Нарушена ямами. По сведениям местных жителей, здесь было три-пять курганов.

**60 (180). ГРИШКИНО. СЕЛИЩЕ**, 11-13, 14-17 вв. 60 м к востоку от южной части восточной окраины деревни, междуречье реки Крапивня, правого притока реки Тьмака (правый приток реки Волга) и ее левого притока реки Каменка, территория спортбазы "Динамо". Размеры 65х50 м. Мощност культурного слоя не определена. Керамика гончарная, в т.ч. серо- и красноглиняная, с линейным орнаментом и оттисками штампа, 13-16 вв. При строительстве спортбазы найден мельничный жернов.

**61 (181). ГРИШКИНО. КУРГАННЫЙ МОГИЛЬНИК 1**. 0,8 км к востоку от юго-восточной окраины деревни, междуречье рек Крапивня (правый приток реки Тьмака, правого притока реки Волга) и ее левого притока реки Каменка, около 0,1 км к северо-западу от геодезической вышки, 0,8 км к востоку юго-востоку от селища (см. № 60). Насчитывает два кургана высотой 1,5 и 2,0 м, диаметром 10 м. Насыпи поросли кустарником, нарушены ямами.

**62 (183). ГРИШКИНО. КУРГАННЫЙ МОГИЛЬНИК 2**. 1,2 км к востоку от деревни, междуречье рек Крапивня (правый приток реки Тьмака, правого притока реки Волга) и ее левого притока реки Каменка, склон холма близ опушки леса, 0,4 км к северо-востоку от курганного могильника 1 (см. № 61). Нас-

читывает 12 курганов высотой от 0,3 до 2,5 м, диаметром от 3 до 12 м, с ровиком у основания одного из них. Насыпи поросли деревьями, шесть из них нарушены ямами, пола одной срезана.

**63 (182). ГРИШКИНО. КУРГАННЫЙ МОГИЛЬНИК 3**. 1,2 км к востоку от северной окраины деревни, междуречье рек Крапивня (правый приток реки Тьмака, правого притока реки Волга) и ее левого притока реки Каменка, 0,25 км к северу, северо-западу от курганного могильника 2 (см. № 62), 0,6 км к северо-востоку от курганного могильника 1 (см. № 61). Насчитывает восемь курганов высотой от 0,25 до 1,10 м, диаметром от 2,5 до 7,0 м, с каменной выкладкой в основании одного из них. Большинство насыпей повреждено ямами, одна - траншеей.

**64 (160). ДАНИЛОВСКОЕ. ПОСЕЛЕНИЕ**, неолит, р.ж.в. 1 км к востоку от северо-восточной окраины села, мыс левого берега реки Тьмака (правый приток реки Волга) при впадении в нее ручья, на его правом берегу. Размеры 40х30 м, высота над рекой 4 м. Поверхност нарушается разливами реки. Мощност культурного слоя не определена. Керамика лепная, с примесью дресвы в тесте, гладкостенная, дьяковской культуры. Найдены кремневые ножевидная пластина, отщепы, предположительно отнесенные к раннему неолиту.

**65 (64). ДМИТРОВСКОЕ. СТОЯНКА 1**, мезолит. Около 0,1-0,2 км к западу от села, левый берег реки Волга, 0,4 км к северу от русла, гребень и южный склон дюнного всхолмления. Размеры 130х70 м, высота над рекой 12 м. Поверхност нарушена ямами, грунтовыми дорогами. Исследовано (1968, 1970гг.) 264 кв. м в центральной части памятника. Культурный слой 0,3-0,4 м. Найдены 5 тыс. кремневых изделий, в т.ч. 268 орудий. Среди них - скребки концевые, угловые и боковые, резцы на углу сломанного конца заготовки, геометрические орудия, в т.ч. симметричные трапеции, высокая и средних пропорций, вкладыши, острия со скошенным концом или основанием, асимметричные наконечники стрел с мелкой боковой выемкой у основания, один - иволистный, постсвидерского типа, ножи, скобели, макросверло и асимметричные проколки, топоры с перехватом и полуперехватом, долотовидные орудия и мотыги с перехватом из опоки. Среди находок - обожженная лопатка бобра, трехгранный кусок охры с нарезками по ребрам. В южной части стоянки выявлены остатки жилища полуземляночного типа, подпрямоугольной в плане формы, размерами 5,6х2,6 м, углубленного в землю на 0,3 м, с двумя очагами овальной в плане формы, расположенными в торцевой части и у выхода. По сторонам снаружи найдены большие камни, использовавшиеся, по-видимому, для закрепления краев кровли жилища. Др. конструкция, размерами 2,0х1,5 м, с большим скоплением заготовок орудий, нуклеусов, пластин и отщепов в ее заполнении, интерпретирована предположительно как неутепленная постройка-мастерская для обработки кремня. Проведены палинологические исследования. Памятник отнесен к иеневской культуре позднего этапа эпохи мезолита.

**66 (61)\*\*.** ДМИТРОВСКОЕ. СТОЯНКА 2, мезолит. Территория центральной части села, восточный склон песчаного всхолмления первой надпойменной террасы левого берега реки Волга, около 0,8 км от русла. Площадь около 5 тыс. м, высота над поймой 5-8 м. Культурный слой до 0,2 м, эрозирован. Найдены кремневые концевые скребки на ножевидных пластинах и отщепе, черешковый наконечник стрелы на пластине, резец на углу сломанной пластины, топорovidное орудие, ножевидные пластины, отщепы, отнесенные к бутовской культуре эпохи мезолита. Стоянка полностью разрушена.

**67 (59).** ДМИТРОВСКОЕ. СТОЯНКА 3, мезолит. У восточной окраины села, склон первой надпойменной террасы, левый берег реки Волга, 0,6 км от русла. Площадь около 250 кв. м, высота над рекой 10 м. Поверхность нарушена ямами для добычи песка, в северной части - дорогой. Стратиграфия: почвенный темно-серый песчаный слой - 0,08 м, светло-серый песок - 0,29 м. В обнажениях найдены кремневые скребки на отщепе и ножевидной пластине, обломки черешкового наконечника стрелы на ножевидной пластине, обломки ножевидных пластин, отщепы, отнесенные к бутовской культуре эпохи мезолита.

**68 (63).** ДМИТРОВСКОЕ. СТОЯНКА 4 (ЧЕРНАЯ ГРЯЗЬ 1), мезолит, неолит. 0,5 км к западу от северо-западной окраины села, левый берег ручья Черная Грязь (левый приток реки Волга), 0,5 км выше устья, склон донной возвышенности. Протянулась с севера на юг, размеры около 300x50-100 м (по плану -




Рис.28. Каменный инвентарь из раскопок стоянки 1 у села Дмитровское

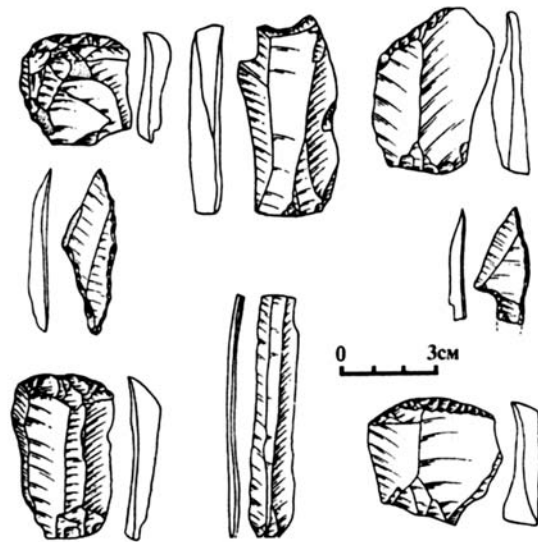


Рис.29. Каменный инвентарь из раскопок стоянки 4 (Черная грязь 1) у села Дмитровское

около 120x25-45 м), высота над рекой 5-8 м. Поверхность нарушена ямами, окопами. Исследовано (1968-1970гг.) 200 кв. м. Стратиграфия: 1- дерн - 0,05 м; 2 - сероватый почвенный слой - 0,10 м; 3 - рыжеватый песок - 0,20-0,30 м; 4 - плотный серый песок - до глубины 0,60-0,70 м. В слое 2 найдена керамика лепная, с примесью дресвы и крупного толченого кварца в тесте, с ложно шнуровым орнаментом, верхневолжской культуры раннего неолита. Находки кремневых изделий сосредоточены преимущественно в слое 3 в скоплениях, в т.ч. в яме размерами 1,15x0,65 м, глубиной 0,20 м, где найдено более 1 тысячи предметов. Среди орудий, изготовленных преимущественно на отщепе, - скребки концевые, резцы на сломанном конце заготовки, наконечники стрел, в т.ч. асимметричные, вкладыши, острия, отщепы со вторичной обработкой. Среди находок - каменные отбойники, плитки, кремневые валуны, нуклеусы, множество отщепов, осколков, чешуек - отходов обработки кремня. Вблизи скоплений находок (предполагаемых мастерских) выявлены открытые очаги, хозяйственная яма. Проведены палинологические исследования. Ранний комплекс стоянки отнесен к иеневской культуре позднего этапа эпохи мезолита.

**69 (62).** ДМИТРОВСКОЕ. СТОЯНКА 5 (ЧЕРНАЯ ГРЯЗЬ 2), мезолит. Около 0,5 км к западу от северо-западной окраины села, левый берег ручья Черная Грязь (левый приток реки Волга), 0,5 км выше устья, вершина донной возвышенности, около 50-70 м к востоку от юго-восточной части стоянки 4 (см. № 68). Протянулась с запада на восток, размеры около 40x20 м. Поверхность нарушена ямами и окопами. Исследовано (1968 г.) 20 кв. м. Культурный слой 0,10-0,15 м. Найдены кремневые орудия подпрямоугольной формы из ножевидных пластин, нуклеус, призматические ножевидные пластины и микропластины, отщепы, предположительно отнесенные к позднему мезолиту.

**70 (68).** ДМИТРОВСКОЕ. СТОЯНКА 6 (ЧЕРНАЯ ГРЯЗЬ 3), мезолит. 0,7 км к западу от северо-западной окраины села, правый берег ручья Черная Грязь (левый приток реки Волга), 0,5 км выше устья,

склон дюнной возвышенности, 0,2 км к западу от стоянки 4 (см. № 68). Протянулась с севера на юг, размеры около 50x30 м. Поверхность нарушена ямами, окопами, в значительной части эрозирована. Найдены кремневые концевой скребок, ножевидные пластины, отщепы, скол с нуклеуса, предположительно отнесенные к позднему мезолиту.

**71 (47). ДОЛМАТОВО. СЕЛИЩЕ (КАМЕНКА),** 11-13, 14-17 вв. 0,5-0,6 км к востоку от северо-восточной окраины деревни, правый берег ручья Долматовский, левого притока реки Тверца (левый приток реки Волга), 1 км от русла реки, бывшая пустошь Каменка. Поверхность нарушена лесопосадками, дорогой, ямами (возможно, следы построек), заросшим прудом. Протянулось с севера на юг, размеры 180x110 м. Исследовано (1940 г.) 14 кв. м. Культурный слой 0,2 м. Керамика гончарная, с большой примесью дресвы в тесте, древнерусская, с линейным, иногда волнистым орнаментом, с клеймами на днищах, и позднесредневековая, в т.ч. красно- и белоглиняная. Найдены железные ключ, пластина, поделка, часть жернова из песчаника. Выявлены остатки деревянного наземного сооружения с очагом глубиной около 0,6 м, сложенным из камней и обмазанным глиной. Позднесредневековое селище соотносено с деревней Каменка, известной по письменным источникам 16 в. и принадлежавшей селу Глазково, владению Тверского архиепископа.

**72 (46)\*. ДОЛМАТОВО. КУРГАННЫЙ МОГИЛЬНИК.** По сведениям 1937, 1938 и 1940 гг., располагался в 0,1 км к северу от деревни, на левом берегу реки Тверда (левый приток реки Волга), 0,6 км от русла. Насчитывал пять курганов, размеры которых не определены. По данным 1995 г., сохранился ряд неопределенных возвышенностей, вероятно, остатки курганов, разрушенных при установке опор ЛЭП.

**73 (165)\*\*. ДУБРОВКИ. КУРГАННЫЙ МОГИЛЬНИК,** 11-13 вв. 0,25 км к юго-востоку от деревни, междуречье рек Волга и ее правого притока реки Тьмака. Насчитывал три кургана. В 1994 г. на пашне зафиксированы пятна от двух курганов диаметром 6-8 м. Найдена гончарная древнерусская керамика с примесью песка в тесте, с линейным орнаментом. Курганы полностью распаханы.

**74 (110). ДУДЕНЕВО. СТОЯНКА (ДУДЕНЕВСКОЕ 1),** неолит. У южной окраины деревни, край первой надпойменной террасы прав. берега старого русла реки Тьма (левый приток реки Волга), 0,4 км от современного русла. Размеры 90x20 м, высота над старым руслом реки 7-8 м. Мощность культурного слоя не определена. Найдены кремневые концевой скребок на массивной пластине с обработкой тонкой ретушью, отщепы и осколки, предположительно отнесенные к неолиту.

**75 (112). ДУДЕНЕВО. ПОСЕЛЕНИЕ,** неолит, эпоха бронзы, р.ж.в. Около 0,4 км к югу - юго-западу от деревни, мыс левого берега реки Волга, образованный низкой поймой реки Тьма (левый приток реки Волга), у ее старого устья, около 0,4 км выше современно-

менного устья, по обе стороны дороги к пристани Кокошки, у юго-восточной окраины детского лагеря отдыха, в сосновом лесу, территория курганного могильника (см. № 77). Размеры не менее 100x30 м, высота над рекой 8 м. Поверхность значительно нарушена постройками (в северо-западной части), грунтовой дорогой, окопами, курганами. Исследовано (1939 г.) 30 кв. м. Культурный слой 0,25-0,50 м, разделен на два горизонта: верхний, толщиной 0,10-0,20 м и нижний, толщиной 0,15-0,30 м (под к. 21 между ними выявлена стерильная прослойка толщиной 0,10 м). С верхним горизонтом связан комплекс поздних этапов дьяковской культуры р.ж.в. - керамика лепная гладкостенная, поделки из рога лося, кости животных. Найдены также обломки гончарной древнерусской керамики, относящиеся к могильнику. Нижний горизонт дал комплекс ранних этапов дьяковской культуры, а также находки, отнесенные к позднему неолиту или эпохе бронзы. Керамика лепная, с сетчатыми отпечатками на внешней поверхности, с ямочным орнаментом, а также толстостенная без орнамента. Найдены: кремневые ножи, в т.ч. на треугольной пластине с обработкой пологой ретушью; скребки, в т.ч. на отщепе подтреугольной формы с округлым рабочим концом; наконечники стрел, в т.ч. заготовка с обработкой двусторонней ретушью; угловой резец на углу отщепа, нуклеусы, большое количество отщепов со вторичной обработкой. Среди находок - каменная фигурка лошади с седлом (?). Выявлена часть разрушенной землянки глубиной 0,75 (до 0,90) м, предположительно размерами 12x4,5 м, с остатками столбовых ям у верхнего края и, возможно, очага-каменки, с обломками керамики и кремневой фигуркой лошади на полу. По сведениям конца 19 в., на берегу реки у курганов были найдены кремневые орудия, в т.ч. обломки тесла, молотка, скребка, наконечника стрелы, нож. О предметах р.ж.в. "типа дьяковских" с отметками "Дуденево" ("стрелы, топоры, ножи"), а также бронзовой пальчатой фибулы 6-7 вв. из Тверского музея сообщает А.А. Спицын, считавший, что у деревни было городище "дьяковского времени", от которого оставался край вала и небольшой ров; за валом располагался курганный могильник, частично занимавший территорию городища. Культурный слой, наиболее мощный у вала, содержал золу и вкрапления угля. В слое при раскопках курганов найдены железное огниво в виде пластинки, глиняное пряслице, каменное точило. Среди находок в слое и береговом обнажении - кремневые ножи,

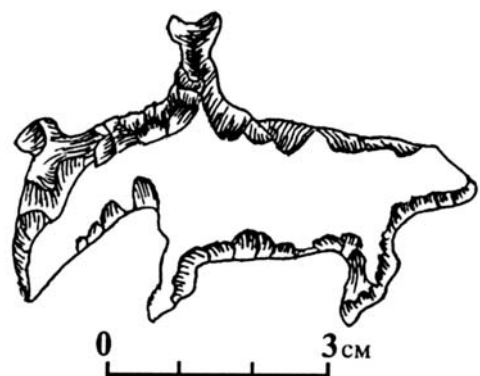


Рис.30. Фигурный камень из раскопок поселения у деревни Дуденево



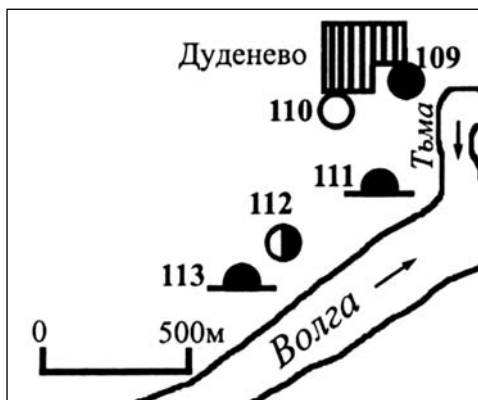


Рис. 31. Археологические памятники у деревни Дуденево (врезка 1)

скребки, нуклеус, осколки. В 1903 г. "на городище" была проложена траншея вдоль обрыва реки. Найдены керамика "с точечным и зубчатым орнаментом", обломки кремневых поделок.

**76 (109). ДУДЕНЕВО. СЕЛИЩЕ**, р.ж.в. Юго-восточная окраина деревни, правый берег реки Тьма (левый приток реки Волга). Размеры не определены. Культурный слой 0,3 м, сильно гумусирован, прослежен на небольшом участке, примыкающем к домам. Керамика лепная, хорошего обжига, с сетчатыми отпечатками на внешней поверхности, дьяковской культуры р.ж.в.

**77 (113). ДУДЕНЕВО. КУРГАННЫЙ МОГИЛЬНИК**, 11-13 вв. Около 0,3-0,4 км к югу - юго-западу от деревни, мыс левого берега реки Волга, образованный низкой поймой реки Тьма (левый приток реки Волга), у ее старого устья, 0,4- 0,5 км выше по течению реки Волга современного устья, по обе стороны дороги к пристани Кокошки, у южной и юго-восточной окраины детского лагеря отдыха, частично на юго-восточном участке его территории, в сосновом лесу. Могильник протянулся вдоль берега реки на расстояние около 0,43 км. Насчитывал около 150 курганов; сохранились 77 насыпей высотой от 0,5 до 2 м, диаметром от 5 до 20 м, со следами ровиков с перемычками у основания части из них. Все насыпи, кроме восьми, нарушены ямами, траншеями, полы более 10 курганов в северо-восточной части памятника снесены, насыпи у края берега наполовину размыты паводками. Исследовано (1885, 1890, 1898 (9), 1908, 1902, 1903, 1907, 1908, 1924, 1939, 1968 гг.) более 55 курганов, содержащих одиночные и парные, в одном случае, возможно, тройное, женские, мужские и детские труположения на горизонте (иногда на выжженной площадке, иногда с остатками гробовищ), в одном случае - в подкурганной могильной яме, в одном - в насыпи, с западной, северо-западной, юго-западной, северной, восточной, юго-восточной и северо-восточной ориентировкой. Среди

находок в женских погребениях - серебряные и медные проволочные браслетообразные с завязанными концами височные кольца, перстни, проволочные кольца, витые жгуты, пластинчатые браслеты, медные бубенчики, бронзовые витые и железная гривны, бронзовые цепочки с подвесками-амулетами в виде ложечки, косточки на медном кольце, когтя и др., ожерелья из разнообразных бус - сердоликовых, хрустальных, пастовых, стеклянных и золотостеклянных, разноцветного стеклянного бисера, иногда с подвесками-лунницами, саманидские дирхемы и их серебряные брактеаты с ушками, серьги, в т.ч. медные, с тремя бусинами и треугольной привеской с подвесками из раковин-каури, подвески из зубов животных, бронзовые украшения в виде передней части туловища быка с головой и рогами и в виде конусообразной крышки, железные ножи. В мужских погребениях - железные ножи, в т.ч. с ручкой в деревянной оправе, каменные оселки, бронзовые пряжки, в т.ч. с железным язычком, бубенчики, железные и медные поясные кольца, серебряные и бронзовые поясные бляшки, в т.ч. с орнаментом, поясной набор из 14-ти бронзовых орнаментированных накладок, остатки пояса из коричневой грубой ткани, плетеной "елочкой", с пряжкой и кольцами. Среди находок - серебряные западноевропейские монеты 10-11 вв. (Отгоны, Саксонской династии), лежавшие двумя стопками у кистей рук (курган 4), и четыре футляра-коробки с вещами, располагавшиеся рядом друг с другом (курган 45). Первый футляр деревянный, обложен внутри войлоком, снаружи берестой, в нем - медные пряжка и кольцо. Среди остатков второго и третьего футляров сохранились серебряная пряжка и бронзовый витой браслет. Четвертый футляр деревянный, круглой формы из двух створок, обит кожей. В нем лежали: а) две медные чашечки весов, вложенные одна в другую, в них - две части коромысла (одна обмотана проволокой) с отверстиями, в которые вставлены бронзовые штырьки, медный конец с ушками и вставленным медным

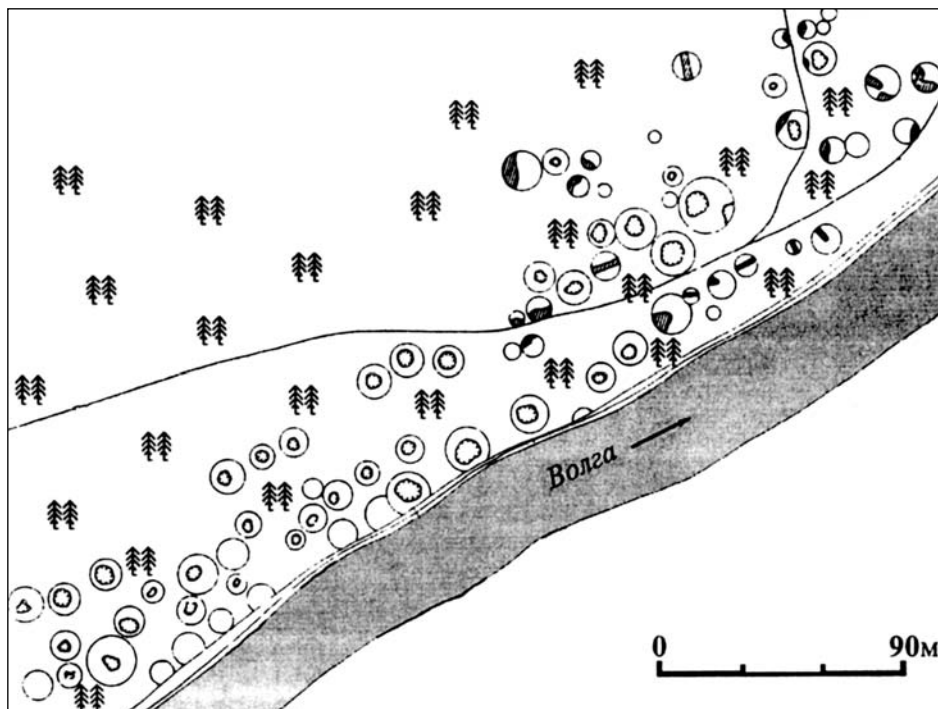


Рис. 32. План курганного могильника у деревни Дуденево

кольцом, под чашками - остатки льняной нити; б) металлические шарики (гирьки?) весом около 20 г; в) серебряные монеты - польские денарии кон. 10 - начала 11 в. Болислава Храброго и Мстислава II; г) остатки шерстяной или войлочной веревки. В массе футляров обнаружены также монета, кольцо, железный нож. При погребениях (преим. в ногах) найдена керамика: лепная грубая с орнаментом в виде косых крестов и без него, гончарная с линейным и волнистым орнаментом. Памятник датирован 2-ой половиной 11-12 в. Колл. частично в ТГОМ.

**78 (111). ДУДЕНЕВО. КУРГАН.** 0,3 км к юго-востоку от окраины деревни, небольшое возвышение правого берега реки Тьма (левый приток реки Волга), близ устья. Насыпь высотой около 4 м, диаметром около 25 м, вершина уплощена. Г.В. Харитонов соотносит курган с "сопкой Николка", известной с кон. 19 в. Однако, по сведениям, "Николкой" называли в конце 19 в. сопку высотой около 7-8 м на левом берегу реки тьма, перед самым селом Отмич (напротив деревни Дуденево). По-видимому, она не сохранилась.

**79 (288). ЕЛЬЗОВО. СЕЛИЩЕ,** 14-17 вв. 0,15 км к югу от западной части деревни, первая надпойменная терраса левого берега реки Шоша (правый приток реки Волга). Размеры 100x30 м, высота над рекой 4 м. Культурный слой 0,2 м. Керамика гончарная позднесредневековая.

**80 (255). ЗАБОРОВЬЕ. СТОЯНКА 1,** мезолит. Южная часть деревни, у школы, первая надпойменная терраса левого берега реки Волга, вблизи устья ее притока реки Поддубка, на ее левом берегу. Площадь около 70 кв. м, высота над рекой 10 м. Территория занята зданием школы и домами. Находки сделаны в нижней части слоя серого песка толщиной 0,14 м и на поверхности. Среди них - кремневые скребки, в т.ч. на коротком обломке ножевидной пластины, отщеп со вторичной обработкой, нуклеидный кусок, ножевидные пластины, отщепы, предположительно отнесенные к мезолиту. Именуется также "Заборовье 3" и "Заборовье 4".

**81 (253). ЗАБОРОВЬЕ. СТОЯНКА 2,** мезолит. 0,1 км к западу от северо-западной окраины деревни, восточная часть основания мыса первой надпойменной террасы левого берега реки Волга, образованного при впадении в нее реки Поддубка, на ее правом берегу, 0,6 км выше устья, к западу - юго-западу от моста, к востоку от детского лагеря отдыха. Размеры 150x80 м, высота над рекой 10 м. Поверхность нарушена окопами, большой ямой для добычи песка, развевается и размывается рекой. Исследовано (1968 г.) около 130 кв. м. Культурный слой до 0,5 м. Найдены кремневые орудия и многочисленные отходы обработки кремня. Среди орудий - наконечники стрел на пластинах с двусторонней обработкой, скребки концевые и округлые на пластинах и отщепах, резцы, комбинированные орудия, ножи, сверла, микропластины, топоры и тесла, в т.ч. одно тесло с шлифованным лезвием, заготовки и обломки отбойников. В числе находок есть листовидный наконечник стрелы эпохи неолита, а также обломок лепной керамики, с примесью

песка и шамота в тесте, с сетчатыми отпечатками на внешней поверхности, отнесенный к эпохе бронзы. Выявлены остатки жилища полуземляночного типа четырехугольной в плане формы, с размерами сохранившейся части 4,2-5,5x2,6-2,7 м, углубленной на 0,2-0,4 м. Вне жилища найдены четыре очага разных размеров, вероятно, обложенные камнями. Стоянка предположительно интерпретирована как мастерская по производству каменных орудий и отнесена к последнему этапу бутовской культуры эпохи мезолита. Именуется также "У створов".

**82 (251). ЗАБОРОВЬЕ. СТОЯНКА 3,** мезолит. Около 0,85 км к западу от северо-западной окраины деревни, первая надпойменная терраса левого берега реки Волга, около 0,3 км от русла, около 0,6 км к западу от южной края стоянки 2 (см. № 81). Протянулась с запада на восток вдоль дороги на 65 м, высота над рекой около 10 м. Поверхность нарушена дорогой, ямой. Стратиграфия: 1 - дерново-песчаный слой - 0,14 м; 2 - песок светло-серый - 0,34 м; 3 - песок темно-серый - 0,14 м; 4 - песок желтый. В нижней части слоя 2 и верхней части слоя 3, а также в обнажениях поверхности найдены кремневые отщепы и осколки, предположительно отнесенные к позднему мезолиту. Именуется также "Заборовье 7".

**83 (250). ЗАБОРОВЬЕ. СТОЯНКА 4,** мезолит, неолит. Около 1,1 км к западу от северо-западной окраины деревни, первая надпойменная терраса левого берега реки Волга, около 0,3 км от русла, 0,3 км к западу от стоянки 3 (см. № 82). Протянулась с запада на восток вдоль дороги на 40 м. Стратиграфия: 1 - дерн - 0,10 м; песок светло-серый - 0,26 м; 3 - песок темно-серый - 0,18 м; 4 - песок желтый. В нижней части слоя 2 и верхней части слоя 3 найдены кремневые концевой скребок на отщепе, ножевидные пластины, отщеп, возможно, относящиеся к позднему мезолиту или раннему неолиту. Именуется также "Заборовье 8".

**84 (249). ЗАБОРОВЬЕ. СТОЯНКА 5,** мезолит, неолит. 1,1 км к западу от северо-западной окраины деревни, левый берег реки Волга, около 2 км к востоку от устья ее притока реки Орша, около 0,3 км к северу от стоянки 4 (см. № 83). Протянулась с запада на восток вдоль дороги на 75 м. Поверхность повреждена дорогой. Культурный слой 0,17 м. Найдены кремневые обломки ножевидных пластин, отщепы, возможно, относящиеся к позднему мезолиту или раннему неолиту. Именуется также "Заборовье 1".

**85 (257). ЗАБОРОВЬЕ. СТОЯНКА 6,** мезолит. У юго-восточной окраины деревни, первая надпойменная терраса левого берега реки Волга, к востоку от устья ее притока реки Поддубка, в лесу. Площадь около 400 кв. м, высота над рекой 10 м. Стратиграфия: дерн - до 0,12 м, песок серый - 0,15-0,43 м, песок желтый. Найдены кремневые отщепы и осколки, предположительно отнесенные к позднему мезолиту. Именуется также "Заборовье 5".

**86 (256). ЗАБОРОВЬЕ. ПОСЕЛЕНИЕ 1,** мезолит, неолит, эпоха бронзы. У юго-западной окраины деревни, пойма левого берега реки Волга, у края ее

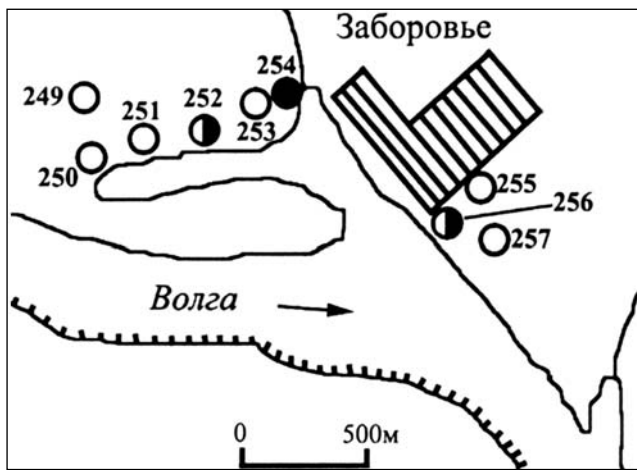


Рис. 33. Археологические памятники у деревни Заборовье (врезка III)

древнего русла, к юго-западу от школы и стоянки! (см. №80). Площадь около 300 кв. м, высота над рекой 4-5 м. Мощность культурного слоя не определена. Найдены лепная керамика, в т.ч. один обломок с орнаментом из ряда небольших ямчатых вдавлений, возможно, эпохи бронзы, кремневые скребки (на небольшом отщепе с обработкой мелкой отжимной ретушью, на крупной массивном отщепе с большим рабочим краем, на обломке массивной пластины с двумя лезвиями), ножевидные пластины, отщепы, предположительно отнесенные к позднему мезолиту и, возможно, неолиту. Именуется также "Заборовье 3", "Заборовье 4", "У бани".

**87 (252). ЗАБОРОВЬЕ. ПОСЕЛЕНИЕ 2**, неолит, эпоха бронзы (?). 0,45 км к западу от северо-западной окраины деревни, склон первой надпойменной террасы левого берега реки Волга, у юго-западной окраины детского лагеря отдыха, в лесу, около 0,30 км к юго-западу от стоянки 2 (см. № 81). Площадь не менее 40 кв. м, высота над рекой около 9- 10 м. Культурный слой 0,19м. Найдены кремневые тесло с обработкой двусторонней плоской отжимной ретушью по всей поверхности, обломки ножевидных пластин и отщепы, предположительно отнесенные к раннему неолиту. Л.В. Кольцовым по форме и способу обработки тесла памятник предположительно отнесен к эпохе бронзы. Именуется также "Заборовье 6".

**88 (254). ЗАБОРОВЬЕ. СЕЛИЩЕ**, р.ж.в. Около 0,1 км к западу от северо-западной окраины деревни, возвышение восточной части основания мыса первой надпойменной террасы левого берега реки Волга, образованного при впадении в нее реки. Поддубка, на ее правом берегу, 0,6 км выше устья, к западу от моста, к востоку от северной части стоянки 2 (см. № 81). Размеры и мощность культурного слоя не определены. Найдена керамика лепная, с сетчатыми отпечатками на внешней поверхности и рядом вдавлений-"жемчужин". Ф.И. Иванов при обследовании отнес памятник к городищам. Именуется также "За ручьем".

**89 (54). ЗАВОЛЖСКИЙ. ГРУНТОВЫЙ МОГИЛЬНИК**, 14-17 вв. По сведениям конца 19 в., в деревне Ст. Каликино (ныне - посёлок Заволжский) на правом берегу ручья Малица (левый приток ручья Межурка, левого притока реки Волга), к северу от шоссе

в С.-Петербург находится "древнее кладбище", на котором для Тверского музея была взята надгробная плита с надписью 1501 г. и "с изображением, выпукло, фигур", характерных для могильных плит 16 в.

**90 (266). ЗАОЗЕРЬЕ. КУРГАН**. Около 2 км к юго-востоку от деревни, около 1 км к востоку от восточной берега оз. Шейно в верхнем течении реки Десна, левого притока реки Вязьма (левый приток реки Шоша, правого притока реки Волга), склон моренного холма, 50 м к северу от границы леса. Насыпь высотой 1,3 м, диаметром 15 м, с кольцевым ровиком у основания. Склоны поросли мелким кустарником.

**91 (275). ЗАХАРОВО. КУРГАННЫЙ МОГИЛЬНИК**, 11-13 вв. 0,4 км к юго-востоку от южной окраины деревни, склон холма на левом берегу реки Вязьма (левый приток реки Шоша, правого притока реки Волга), 0,45 км от русла, в перелеске среди пашни. Насчитывает девять насыпей высотой от 1 до 2,2 м, диаметром от 5 до 10 м, с ровиками у основания некоторых из них. В обнажении южной части одного из курганов на высоте 1 м от основания прослежена кладка из мелкого булыжника. В восточной и центральной частях могильника - следы четырех больших ям, возможно, от полностью разрушенных грабительскими раскопками курганов. Исследован (середина 19 в.) один курган. Среди находок - железный топор.

**92 (103). ЗЕЛЕНЕЦ. ГОРОДИЩЕ**. 1,2 км к западу от деревни, мыс левого берега реки Тьма (левый приток реки Волга), 0,2 км от русла. Площадка округлая в плане, диаметром 20 м, высота над рекой до 5-5,5 м, в ее юго-западной части - остатки вала высотой до 0,5 м, шириной 4-5 м. С северной и западной сторон - два рва и вал между ними. Площадка поросла соснами, частично нарушена траншеями и ямами. Стратиграфия: дерн - 0,03 м, подзол с угольками и обожженными камнями - 0,13 м, желтый песок. Находок нет. По топографическим признакам памятник предположительно отнесен к городищам-убежищам

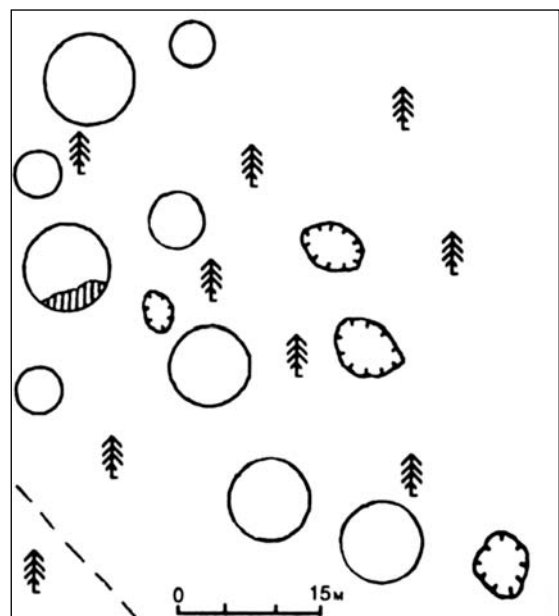


Рис. 34. План курганного могильника у села Захарово

эпохи раннего средневековья. Возможно, известен с конца 19 в. как "городок под деревней Ширяково".

**93 (274). ЗЕРНОВО. КУРГАННЫЙ МОГИЛЬНИК.** 0,5 км к западу - северо-западу от деревни, правый берег реки Вязьма (левый приток реки Шоша, правого притока реки Волга), 0,2 км от русла, возвышенный участок западной оконечности моренного холма у торфяного болота Ток-Клин, к югу юго-востоку от карьера, на краю леса. Насчитывает 15 насыпей высотой от 0,7 до 2,2 м, диаметром от 5 до 12 м, в т.ч. две овальные в плане, размерами 8х4-5 м, с ровиками у основания. Насыпи частично нарушены ямами, три из них почти полностью разрушены. По сведениям местных жителей, несколько курганов было уничтожено при разработке карьера.

**94 (79). ИВАНОВСКОЕ (на реке Шостка). СЕЛИЩЕ 1,** 11-13 вв. 0,2 км к югу от села, мыс левого берега реки Шостка (правый приток реки Тьма, левого притока реки Волга) при впадении в нее ручья, на его правом берегу. Размеры 85х40 м, высота над рекой 3-6 м. Культурный слой 0,12 м. Керамика гончарная без орнамента, отнесенная к началу 2-го тыс. н.э.

**95 (78). ИВАНОВСКОЕ (на реке Шостка). СЕЛИЩЕ 2,** 11-13 вв. 0,8 км к югу - юго-востоку от села, левый берег реки Шостка (правый приток реки Тьма, левого притока реки Волга), в устье ручья, на его обоих берегах. Протянулось с севера на юг, размеры 165х60-85 м, высота над рекой 2-3 м. Культурный слой 0,12 м. Керамика гончарная древнерусская, с линейным и волнистым орнаментом и без него.

**96 (80). ИВАНОВСКОЕ (на реке Шостка). КУРГАННЫЙ МОГИЛЬНИК 1.** У южной окраины села, первая надпойменная терраса левого берега реки Шостка (правый приток реки Тьма, левого притока реки Волга), 0,25 км от русла, к северу и северо-западу от карьера. Насчитывает 23 кургана высотой от 0,5 до 1,0 м, диаметром от 6 до 8 м, с кольцевыми выкладками в основании большинства из них.

**97 (77)\*. ИВАНОВСКОЕ (на реке Шостка). КУРГАННЫЙ МОГИЛЬНИК 2 (ИГРИЦИ),** 11-13 вв. По

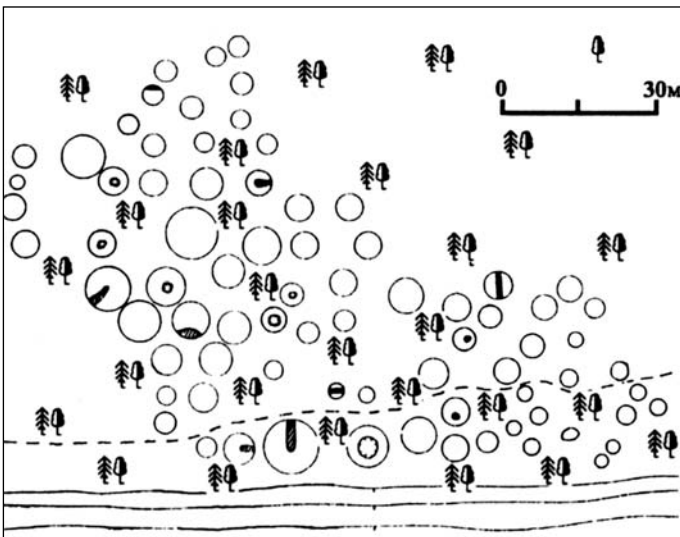


Рис. 35. План курганного могильника 1 у деревни Иванцево

сведениям конца 19 в., располагался на расстоянии около 1 км от села, в 0,2 км от деревни Игрици (напротив нее), на левом берегу реки Шостка (правый приток реки Тьма, левого притока реки Волга). Насчитывал 25 курганов высотой до 2 м. Исследовано (1881 г.) 11 курганов, три из них содержали труположения на горизонте с северо-западной ориентировкой. Среди находок - серебряные височные кольца, бронзовые бубенчики, серьга, медная подвеска с изображением розетки, золотостеклянные бусы, а также керамика гончарная древнерусская с волнистым орнаментом. Судя по ориентирам, могильник находился вблизи селища 2 (см. № 95). По-видимому, не сохранился, т.к. при последующих обследованиях территории не упоминается.

**98 (1). ИВАНОВСКОЕ (на реке Кава). КУРГАННЫЙ МОГИЛЬНИК (ЛУГАНОВО).** Близ с., возвышенность левого берега реки Кава (левый приток реки Тверца, левого притока реки Волга), бывшее имение Луганово. Насчитывает 10 насыпей высотой до 1,5 м, диаметром до 7,0 м.

**99 (88). ИВАНЦЕВО. КУРГАННЫЙ МОГИЛЬНИК 1.** 1,2 км к востоку от деревни, левый берег реки Тьма (левый приток реки Волга), 1 км выше устья безымянного ручья, на его правом берегу, около 0,2 км от русла, в лесу. Насчитывает 78 насыпей высотой до 1,5 м, диаметром до 10 м, с выкладками из больших валунов в основании некоторых из них. 19 курганов повреждены ямами и траншеями.

**100 (87). ИВАНЦЕВО. КУРГАННЫЙ МОГИЛЬНИК 2.** Около 2 км к северо-западу от деревни, междуречье рек Тверда и Тьма, лев. притоков реки Волга, возвышенность на пустоши Хварово, в лесу. Насчитывает три кургана, невысоких и округлых в плане, возможно, с ровиками у оснований.

**101 (81). ИГРИЦИ. СЕЛИЩЕ,** 11-13 вв. 50 м к западу от юго-западной окраины деревни, край первой надпойменной террасы правого берега реки Шостка (правый приток реки Тьма, левого притока реки Волга). Размеры 75х30 м. Поверхность нарушена ямами. Культурный слой 0,5 м. Керамика гончарная, с примесью дресвы в тесте черного цвета.

**102 (82). ИГРИЦИ. КУРГАННЫЙ МОГИЛЬНИК 1.** 0,2 км к юго-западу от деревни, первая надпойменная терраса правого берега реки Шостка (правый приток реки Тьма, левого притока реки Волга), около 0,1 км от русла, 70 м к северо-западу от селшца (см. № 101). Насчитывает 30 насыпей высотой от 0,4 до 1,2 м, диаметром от 2,5 до 8,0 м, в т.ч. один овальный в плане, размерами 5х3 м. Большинство курганов нарушены ямами, траншеями, у некоторых срезаны полы.

**103 (83). ИГРИЦИ. КУРГАННЫЙ МОГИЛЬНИК 2.** 0,2 км к юго-востоку от деревни, первая надпойменная терраса правого берега реки Шостка (правый приток реки Тьма, левого притока реки Волга), 0,2 км от русла, на краю леса. Насчитывает 55 насыпей высотой от 0,3 до 1,5 м, диаметром от 2,5 до 10,0

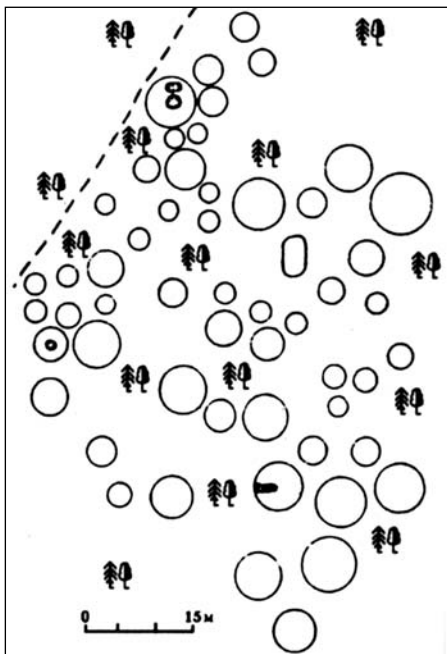


Рис. 36. План курганного могильника 2 у деревни Иерщици

м, в т.ч. одну подчетырехугольную в плане, размерами 5,5x3,0 м, иногда с кольцевыми выкладками из валунов в основании. Три кургана нарушены ямами.

**104 (215).** ИЕНЕВО. СТОЯНКА 1, мезолит, неолит. 1,8 км к северо-западу от деревни, склон первой надпойменной террасы левого берега реки Волга, 0,1 км от русла. Размеры около 90x55 м, высота над рекой 5 м. Поверхность нарушена траншеей трубопровода, дорогой. Мощность культурного слоя не определена. Найдены кремневые листовидный наконечник стрелы, скребок на пластинчатом отщепе, тесло и топорovidное орудие, ножевидные пластины, отщепы, отнесенные к позднему мезолиту или раннему неолиту.

**105 (218).** ИЕНЕВО. СТОЯНКА 2, мезолит. 1 км к северо-западу от деревни, дна первой надпойменной террасы левого берега реки Волга, 0,10-0,12 км от края террасы, 0,25-0,30 км от русла реки Протянулась с запада на восток, размеры около 70-80x15-20 м, высота над рекой 8-10 м. Поверхность нарушена траншеей трубопровода, ямами от окопов, воронок. Иссле-

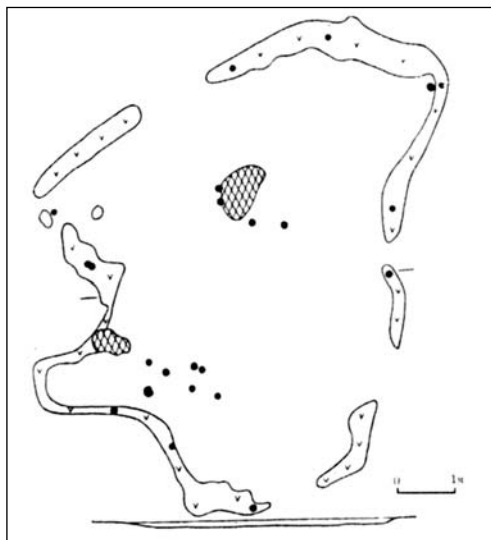


Рис. 37. План жилища из раскопок стоянки 2 у деревни Иенево

довано (1975-1976 гг.) 460 кв. м в центральной части памятника. Стратиграфия: 1 - дерн - 0,10 м; 2 - песок темно-серый - 0,10-0,18 м; 3 - песок розовато-серый - 0,18-0,32 м; 4 - песок желтый - 0,32 м. Находки происходят из слоев 2-4 (основная масса - из слоя 4). Среди них - кремневые орудия и отходы их производства из местного валунного камня, но есть предметы из мелового камня из месторождений в районе г. Старица. Найдено около 760 орудий, преимущественно на отщепе, в т.ч. скребки концевые, скребло, резцы на углу сломанной заготовки, острия со скошенным ретушью концом, ножи и пилки разных типов, комбинированные орудия, скобели, асимметричные сверла и проколки, наконечники стрел, два из них черешковые на пластинах, постсвидерского типа, а также с поперечным лезвием, геометрические орудия (трапеции, в основном симметричные, средние и высокие, с прямыми и вогнутыми краями, треугольники, в основном узкие равнобедренные), микролиты, пластинки-вкладыши, макролиты (топоры и мотыга, в т.ч. с перехватом). Выявлены следы двух наземных жилищ каркасной конструкции, подовальной в плане формы, размерами около 10x6 м (центральная часть одного из них углублена на 0,2 м), с выходом в сторону р., с двумя овальными в плане очагами (у входа и у торцевой части), вдоль стен - следы от столбиков, наклоненных к центру (остатки каркаса). Вне жилищ в южной части стоянки прослежено несколько очагов. Проведены палинологические исследования, подтвердившие датировку памятника поздним этапом эпохи мезолита. Стоянка является эпонимным памятником иеневской культуры.

**106 (219).** ИЕНЕВО. СТОЯНКА 3, мезолит, неолит. Около 1 км к северо-западу от деревни, склон первой надпойменной террасы левого берега реки Волга, 0,15 км от русла, напротив устья Перемежского ручья (правый приток реки Волга), около 0,10 км к югу - юго-западу от стоянки 2 (см. № 105). Размеры стоянки и мощность культурного слоя не определены, высота над рекой 8 м. Поверхность частично нарушена лесопосадками, дорогой и траншеей трубопровода. Найдены кремневые скребки, обломок черешкового наконечника стрелы на ножевидных пластинах, отщепы, отнесенные к позднему мезолиту или раннему неолиту.

**107 (220).** ИЕНЕВО. СТОЯНКА 4, неолит. 0,5 км к западу от деревни, склон первой надпойменной террасы левого берега реки Волга, 0,1 км к северо-западу от устья безымянного ручья, на его правом берегу. Размеры не менее 22x10 м, высота над рекой 2-3 м. Большая часть стоянки, по-видимому, смыта рекой. Культурный слой 0,1 м, с вкраплениями углей, пережженными костями животных. Найдены кремневые резец на отщепе, нуклеусы, ножевидная пластина, отщепы, отнесенные к неолиту.

**108 (124).** ИЗБРИЖЬЕ. СТОЯНКА 1, мезолит, неолит. 1 км к северу, северо-западу от северо-западной окраины села, первая надпойменная терраса правого берега реки Избрижка (левый приток реки Волга), около 0,1 км от русла, к юго-западу от моста. Протянулась с северо-востока на юго-запад, размеры око-

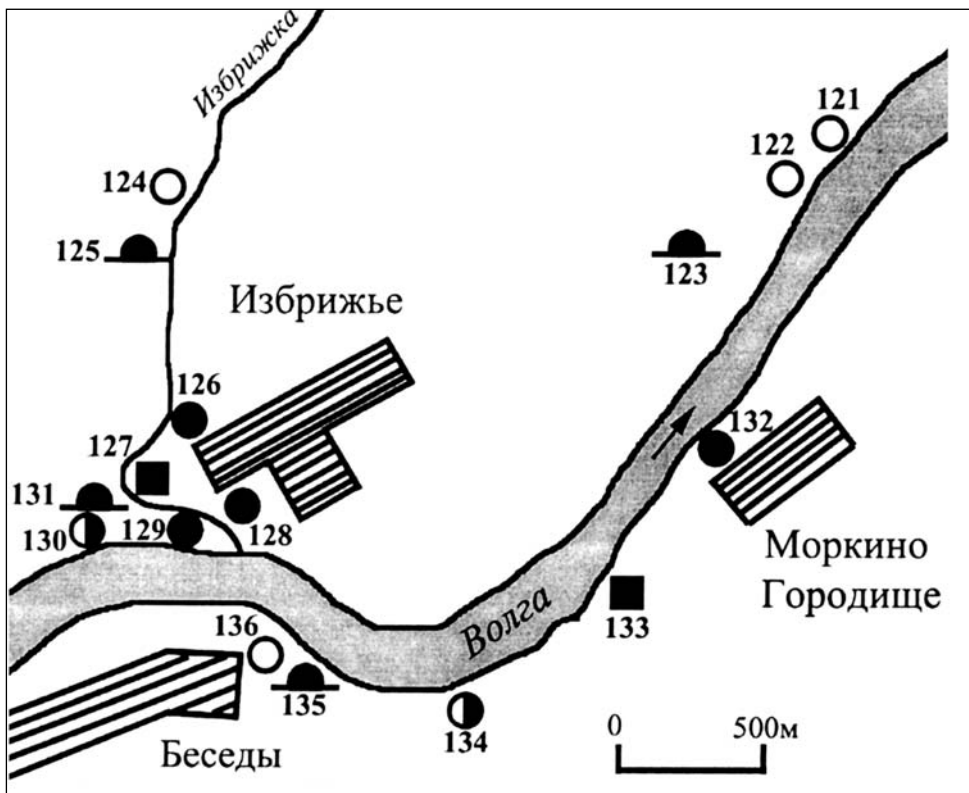


Рис. 38. Археологические памятники у села Избрижье (врезка II)

ло 65x25 м, высота над рекой 5 м. Поверхность частично повреждена дорогой. Стратиграфия: 1 - дерн - 0,10 м; 2 - песок серый - 0,17 м; 3 - песок желтый - 0,17 м. В слое 2 и верхней части слоя 3, а также на поверхности найдены кремневые ножевидные пластины, отщепы, колотый кусок кремня, предположительно отнесенные к позднему мезолиту или раннему неолиту.

**109 (122). ИЗБРИЖЬЕ. СТОЯНКА 2**, неолит. 1,5 км к северо-востоку от села, пойма левого берега реки Волга, 0,1 км от русла. Размеры 50x20 м, высота над рекой м. Поверхность распаивается. Мощность культурного слоя не определена. Найдены кремневые скребок, отщепы, предположительно отнесенные к неолиту.

**110 (121). ИЗБРИЖЬЕ. СТОЯНКА 3**, неолит. 1,8 км к северо-востоку от окраины села, пойма левого берега реки Волга, 0,1 км от русла. Размеры 100x30 м, высота над рекой 5-6 м. Поверхность частично распаивается. Мощность культурного слоя не определена. Найдены кремневые нож на массивной пластине, отщепы, предположительно отнесенные к неолиту. По сведениям конца 19 в., близ усадьбы Поповка (Сельцо) на левом берегу реки Волга (около 1,2 км к северо-востоку от стоянки) найдены многочисленные каменные орудия, в т.ч. полированные (скребки, ножи, стрелы, наконечники копий, тёсла, нуклеусы).

**111 (130). ИЗБРИЖЬЕ. ПОСЕЛЕНИЕ**, неолит, эпоха бронзы, р.ж.в., 2-я пол. 1-го тыс. н.э., 14-17 вв. Около 0,4-0,5 км к юго-западу от западной окраины села, первая надпойменная терраса левого берега реки Волга, около 0,5-0,6 км выше устья реки Избрижка, территория юго-восточной и южной частей курганного могильника 1 (см. № 116), размеры около 300x40-

100 м (от к. 136 до курганов 139-140 вдоль края террасы и от к. 104 до к. 41 параллельно ему), высота над рекой от 8 до 13 м. Поверхность нарушена курганами, грунтовыми дорогами, юго-восточный край разрушается рекой, северо-восточный участок на протяжении около 0,13 км, по-видимому, полностью разрушен при строительстве пристани и дороги. Исследовано (1961, 1975-1978, 1982, 1984, 1986-1987, 1991-1992, 1993, 1993-1995, 1997 гг.) около 500 кв. м в юго-западной половине памятника на участках, не занятых курганами, а также отдельные участки на остальной территории поселения при исследовании курганов. Культурный слой эпох неолита и бронзы в основном, вероятно, переработан селищем р.ж.в. Судя по находкам, поселение раннего периода располагалось на прибрежном участке длиной не менее 90 м, отдельные находки сделаны во рвах и насы-

пях курганов к северо-востоку вблизи этого участка, а также у северо-западного и северного краев поселения и к северу за его пределами (у северного края зафиксирован переотложенный культурный слой толщиной 0,25 м, в котором найдена керамика эпохи бронзы). Среди находок - керамика лепная, с ямочно-гребенчатой орнаментацией, один обломок с длинным цилиндрическим венчиком и округлыми плечиками, светло-серого цвета, кремневые скребки, ножи, скобель на массивном отщепе, пила на отщепе, наконечники стрел, дротика, топор, тёсла, обломок топора-молотка из гранита с заостренным и слегка заполированным концом, пластины и отщепы. В.И. Сизов при раскопках курганов отмечал находки кремневых стрел и ножей. Культурный слой селища р.ж.в., занимающего основную территорию поселения, достигает мощность 0,2-0,6 м (местами 0,8-1,0 м). Керамика лепная, с примесью дресвы в тесте, с сетчатыми отпечатками, иногда с оттисками штампа в виде овальных и полуовальных углублений, в т.ч. в виде розетки, поверх них, в виде округлых ямок, несколько обломков штрихованной керамики, а также гладкостенная, с защипами, овальными и ногтевыми вдавлениями (иногда в верхней части горловины), косыми насечками, уголковым штампом по краю венчика, отпечатками гребенчатого и треугольного штампов в верхней части тулова, прочерченными горизонтальными и волнистыми линиями, а также керамика с примесью мелкозернистого песка или мелкоколченого кварца в тесте, с орнаментом в виде отпечатков перевитого шнура, прочерченной канавки или защипов по венчику, иногда подложенная, чернолощеная, в т.ч. с горизонтальными рядами желобков, дьяковской культуры р.ж.в. Найдены бронзовые браслет, умбовидная привеска, железные ножи, в т.ч. с горбатой спинкой, а также с одним уступом при переходе от лезвия к рукояти, черешко-

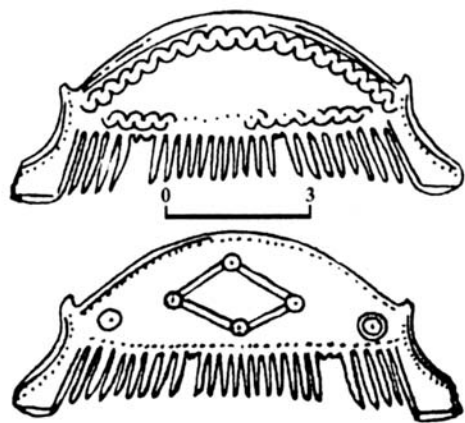


Рис. 39. Костяной гребень из раскопок поселения у села Избрижье

вый наконечник стрелы, втульчатое тесло, обломок остроги, рыболовный крючок, шило, застежка-сюльгама, булава с загнутым концом, перстень со щитком (по форме близкий раннесредневековым), обломки железного шлака, костяной гребень с концами в виде стилизованных зооморфных головок, глиняные миниатюрный сосуд, грузики "дьякова типа", пряслица, льячки, тигель, каменные оселки, гранитные жернова. Среди находок - многочисленные кости животных, в т.ч. раздробленные, предположительно лося, крупного и мелкого рогатого скота, единичные кости волка, медведя, бобра и птиц. Выявлены (преим. в прибрежной части) остатки жилищ полуземляночного типа, в т.ч. одно подчетыреугольной в плане формы, размерами не менее 4,0x3,2 м, глубиной до 0,5 м, с открытым очагом в центре, и, возможно, наземных построек с одним или двумя очагами; несколько очагов, углубленных в землю, в т.ч. из камней; хозяйственные и столбовые ямы (последние, вероятно, относились к одному из жилищ). Селище дьяковской культуры р.ж.в. датировано 2-ой пол. 1-го тыс. до н.э. - 1-ой половиной 1-го тыс. н.э. Часть материала Ф.Х. Арсланава отнесла к 6-9 вв. Предполагается, что находки на погребальных площадках и в насыпях курганов, возведенных вне культурного слоя, связаны с тем, что земля для их сооружения бралась с территории селища. Комплекс 14-17 вв. и более позднего времени (18 в.) сосредоточен в юго-западной части поселения на участке размерами около 180x80 м. Культурный слой не сохранился, кроме участка между курганами 119 и 114, где отмечен культурный слой толщиной 0,3 м. Керамика гончарная, в т.ч. серо-, красно- и белоглиняная, иногда с линейным орнаментом, и чернолощенная, найдена в насыпях и ровиках курганов, в т.ч. вне поселения на северо-западном краю курганного могильника. Среди находок - железные ножи, серпы, сошники, наконечник копья, кочедык, дверное кольцо, гвозди, бронзовая серьга в виде знака вопроса с подвеской из стеклянной бусины красного цвета (13-14 вв.), обломок серебряного нательного крестика с изображением "Никиты, избивающего беса" и соответствующей надписью на обороте (16 в.), каменные жернова и плита из известняка - основание намогильного креста, а также предметы более позднего времени. Выявлены остатки четырех производственных печей, сооруженных из глины, речной гальки, валунов, обожженного кирпича, в основании насыпей курганов. По письмен-

ным источникам 16 в., известна деревня Могиляник, располагавшаяся в непосредственной близости от курганного могильника. Исследователи полагают, что территория юго-западной части могильника использовалась жителями близлежащей деревни для производственных и хозяйственных нужд, в т.ч. незанятые курганами участки в юго-западной части поселения - под огороды. Коллекция в ТГУ.

**112 (127). ИЗБРИЖЬЕ. ГОРОДИЩЕ**, р.ж.в. 0,2 км к западу от села, останец левобережной террасы реки Избрижка (левый приток реки Волга), у ее излучины, около 0,4 км выше устья. Площадка подовальная в плане, вытянута с юго-запада на северо-восток, размеры сохранившейся части 55x25 м, высота над рекой 13 м, с северо-западной стороны прослежены следы эскарпа. Оборонительные сооружения не выявлены. Северо-западная часть памятника разрушена при строительстве дороги, Культурный слой нарушается выборкой земли, для огородов. Исследовано (1961, 1975 гг.) 8 кв. м в центральной части площадки. Культурный слой до 0,65 м. Керамика лепная, с сетчатыми отпечатками на внешней поверхности, и гладкостенная, дьяковской культуры р.ж.в. Среди находок - костяная резная рукоять из двух половинок, скрепленных штифтами, с отверстием на конце для подвешивания.

**113 (126). ИЗБРИЖЬЕ. СЕЛИЩЕ** 1,14-17 вв. У северо-западной окраины села, левый берег реки Избрижка (левый приток реки Волга). Размеры 40x15-25 м, высота над рекой 10 м. Большая часть селища разрушена при строительстве дороги, нарушена силовыми ямами. Культурный слой 0,1-0,3 м. Керамика гончарная позднесредневековая, в т.ч. красно- и бе-

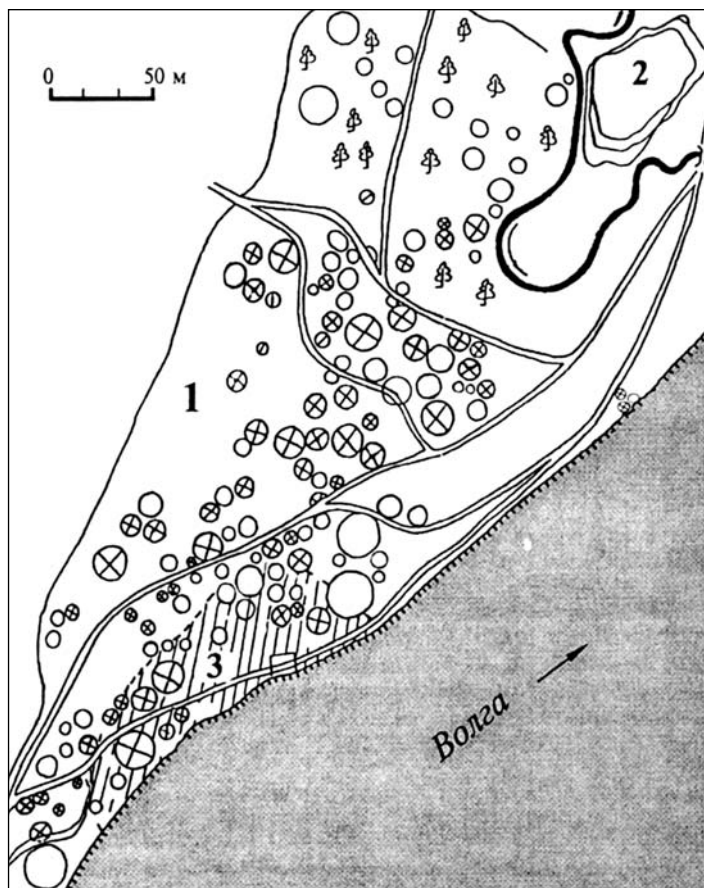


Рис. 40. План курганного могильника (1), городища (2) и поселения (3) у села Избрижье

логлиняная. Стратиграфически отмечены очертания, вероятно, двух сооружений - остатки деревянных плах, тлен, кирпичная крошка, уголь.

**114 (129)\*. ИЗБРИЖЬЕ. СЕЛИЩЕ 2, 2-я пол. 1-го тыс. н.э., 11-13 вв.** Около 0,2 км к юго-западу от западной окраины села, левый берег реки Волга при впадении в нее реки Избрижка, на ее правом берегу, близ курганного могильника 1 (см. № 116). Размеры 150x25-30 м, высота над рекой 8 м. Прибрежная часть в значительной степени размывта рекой. Культурный слой до 0,35 м, перекрыт аллювиальными отложениями мощностью более 0,5 м. Керамика лепная неорнаментированная, отнесенная к концу 1-го - началу 2-го тыс. н.э. Возможно, не сохранилось, т.к. при обследовании в 1994 г. Культурный слой не выявлен.

**115 (128). ИЗБРИЖЬЕ. СЕЛИЩЕ 3, 11-13 вв.** Юго-западная окраина деревни, левый берег реки Волга, 0,15 км от русла, к северу и северу - северо-западу от устья реки Избрижка, на ее левом берегу. Размеры не менее 160x20-25 м, высота над рекой 13-15 м. Культурный слой около 0,5- 0,8 м. Керамика гончарная древнерусская.

**116 (132). ИЗБРИЖЬЕ. КУРГАННЫЙ МОГИЛЬНИК 1, 10-13 вв.** Около 0,35-0,50 км к западу и ЮЗ от западной окраины села, левый берег реки Волга и правый берег ее притока реки Избрижка, около 0,5-0,6 км выше по течению реки Волга ее устья, у края пашни, северо-восточная часть - в роще. Насчитывал около 140 курганов; сохранились около 30 курганов высотой от 0,4 до 3 м, диаметром от 4 до 18 м, в т.ч. один высотой 4,5 м, диаметром 35 м, с ровиками у основания, расположенные на высоте 8-13 м. Многие насыпи повреждены ямами и траншеями, некоторые разрушаются выборкой песка. Исследовано (1879, 1881, 1882, 1961, 1975-1978, 1982, 1984, 1986-1987, 1991-1992, 1993, 1993-1995, 1997 гг.) более 100 курганов, содержащих одиночные и коллективные (до четырех, в т.ч. совместные) женские, мужские, детские труположения на горизонте, в т.ч. на выжженной площадке и на подсыпке толщиной около 0,2-0,3 м, в двух случаях - на подсыпке и в деревянных домовинах, одна из которых представляла шестиугольный сруб; в подкурганных могильных ямах, в т.ч. в деревянных колодах, четырехугольных ящиках, выстланных берестой, а также с берестяным покрытием, в двух случаях - "под сводом" (могильная яма заполнена спрессованной глиной с золой и древесными угольками); и в насыпи, с северо-западной, западной и юго-западной ориентировкой (в нескольких случаях поза погребенных была скорченной на боку). Несколько курганов содержали трупосожжения на горизонте (кальцинированные кости помещены в небольшие ямы) и в верхней части насыпи. Погребальный инвентарь составляют: детали головного убора и украшения (бронзовые и серебряные проволочные, преимущественно браслетообразные и перстнеобразные, височные кольца разных вариантов, остатки венчика из бронзовых спиралек, бересты, кожи, тесьмы), серьги, нагрудные украшения (бронзовые, серебряные, железные гривны разных типов, в т.ч. "радимичского", с орнаментом из двух рядов треугольников, обращенных вершинами друг к другу,

концы которой завершены стилизованными зооморфными головками, привески - бронзовые бубенчики, цепочки, монеты и монетообразные, зооморфные, подковообразные фибулы, бусы стеклянные, в т.ч. золотостеклянные, хрустальные, аметистовые, янтарные, сердоликовые, серебряные полые, костяные, в т.ч. ожерелье только из привозных бус из стран Ближнего Востока, Византии и Средней Азии, бисер); наручные украшения (бронзовые и серебряные браслеты и перстни, в т.ч. орнаментированные, а также "усатые", финно-угорского типа); поясной набор (бронзовые и железные лировидные и подчетыреугольные пряжки, кольца, в т.ч. с растительным орнаментом); монеты (западноевропейские денарии из Германии и Англии, кон. 10 - 11 в., и дирхемы саманидские (10 в.), из Волжской Булгарии (10 в.) и аббасидского времени (до 11 в.), в т.ч. с кожаным кошельком, иногда положенные в руки и рот умерших); оружие (железные наконечники копий, стрел, топор); орудия труда (железные ножи, серп, острога, шило, рыболовный крючок, глиняные пряслица, каменные оселки); предметы туалета (костяные гребни, шелковая сумочка) и бытовые предметы, в т.ч. железные кресала, включая калачевидное, ключи, пружинные ножницы, бронзовые ложечка, пуговицы, медные крест-складень с гравированным распятием с одной стороны и остатками инкрустации чернью - с другой, нательный крест, серебряная чашечка от мерных весов, деревянные резная чаша, окованная бронзовой пластинкой, скрепленной проволокой и гвоздиками, с остатками мясной пищи, части ведра с обломками и железных обручей и дужкой. Среди находок - глиняная лепная и гончарная посуда и ее обломки, в т.ч. с линейно-волнистым орнаментом, а также оттисками веревочки, гребенки и сложными композициями, выполненными треугольным и четырехугольным штампом, иногда с клеймами разных типов на днищах; на одном лепном сосуде был железный

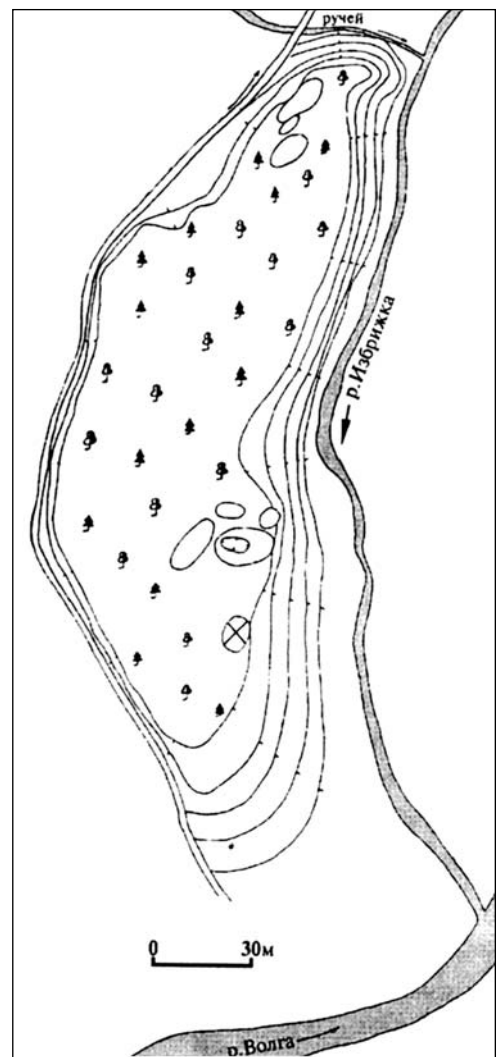


Рис. 41. План курганного могильника 2 (Шернево) у села Избрижье



обруч (гривна?). В насыпях и во внешних ровиках прослежены остатки тризн, среди находок в ровиках - ручные жернова из гранита. Во многих случаях выявлены внутренние ровики, в четырех - остатки каменной обкладки насыпей. Памятник определен как погребальный комплекс сложного этнического объединения кривичей, с финно-угорскими элементами, существовавшего на этой территории в 10-12 вв. Коллекция в ГИМ, ТГУ.

**117 (125). ИЗБРИЖЬЕ. КУРГАННЫЙ МОГИЛЬНИК 2 (ШЕРНЕВО),** 2-я пол. 1-го тыс. н.э. Около 0,8 км к северу, северо-западу от северо-западной окраины села, мыс правого берега реки Избрижка (левый приток реки Волга) при устье безымянного ручья, на его правом берегу, около 1 км от русла реки Волга, около 0,8 км к югу юго-востоку от южной окраины деревни Шернево, в лесу. Насчитывает восемь курганов высотой от 0,4 до 1,3 м, подовальных в плане, размерами от 8x4 до 19x7 м, и округлых, диаметром от 5 до 13 м, расположенных двумя группами (три насыпи - на стрелке мыса близ устья ручья, пять - в 0,1 км к югу, у основания мыса) на высоте до 30-35 м над рекой. Насыпи поросли соснами, одна повреждена большой ямой. Исследован (1995 г.) один курган высотой 0,4 м, диаметром 13 м, содержащий на глубине 0,2 м (на естественном возвышении) зольное пятно размерами 6x4 м, толщиной до 0,2 м, с разбросанными древесными углями и скоплением крупных углей (и кальцинированных костей?) в южной части. В насыпи выявлено скопление древесных углей. Автор раскопок считает, что это остатки трупосожжения, произведенного на стороне, и относит памятник к 8-10 вв. - раннему периоду истории тверских кривичей.

**118 (123). ИЗБРИЖЬЕ. КУРГАННЫЙ МОГИЛЬНИК 3.** По сведениям 1974 г., расположен в 1,2 км к северо-востоку от села, на левом берегу реки Волга, в лесу у заросшей просеки. Насчитывает три насыпи высотой 1-1,2 м, диаметром 7-8 м, с ровиками у основания. Одна из них нарушена ямой. По сведениям 1956 г., в 0,5 км к северо-востоку от села находились остатки трех курганов и у села - еще двух.

**119 (15). ИЛЬИНО. СТОЯНКА,** неолит. 0,2 км к северо-западу от окраины деревни, первая надпойменная терраса правого берега реки Созь (левый приток реки Волга), около 0,14 км к западу от моста через реку. Размеры около 50x30 м, высота над рекой 3 м. Поверхность распаивается. Мощность культурного

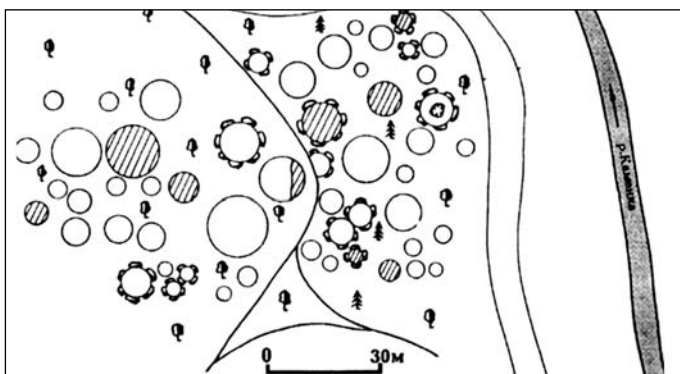


Рис. 42. План курганного могильника 1 в деревне Каменка

слоя не определена. Керамика лепная, с гребенчатой орнаментацией. Среди находок - кремневые скобель на пластине, нуклеус, отщепы.

**120 (277) КАЛИСТОВО. КУРГАННЫЙ МОГИЛЬНИК (БРЫНЕВО).** По сведениям конца 19 в., недалеко от деревни Брынево (в настоящее время - деревни Калистово) на реке Вязьма (левый приток реки Шоша, правого притока реки Волга) близ устья реки Десна (левый приток реки Вязьма) в 1865 г. располагались 10 больших курганов.

**121 (171). КАМЕНКА. КУРГАННЫЙ МОГИЛЬНИК 1.** Юго-восточная окраина деревни, левый берег реки Каменка, левого притока реки Крапивня (правый приток реки Тьмака, правого притока реки Волга), 0,15 км к востоку от Волоколамского шоссе. Насчитывает 43 насыпи высотой от 0,3 до 2,5 м, диаметром от 2,5 до 17 м, в т.ч. 10 с каменными выкладками в основании. Одна насыпь нарушена ямой, у двух срезаны полы, видны следы 11 разрушенных курганов. Исследован (В.И. Колосов, 1890 г.) один курган высотой 3,5 м, содержащий труположение на горизонте с северо-западной ориентировкой, на каменной вымостке из мелкого булыжника, со стенками из камня у головы и ног, на которые опирался деревянный накат. На середине высоты насыпи - остатки другой плотной каменной выкладки наподобие свода. В насыпи часто попадались угли, на поверхности было отмечено много камней. Находок нет.

**122 (170). КАМЕНКА. КУРГАННЫЙ МОГИЛЬНИК 2.** 0,4 км к югу от деревни, левый берег реки Каменка, левого притока реки Крапивня (правый приток реки Тьмака, правого притока реки Волга), 0,1 км от русла, 0,1 км к от Волоколамского шоссе. Насчитывал более 200 курганов; сохранились 23 насыпи высотой от 0,3 до 2 м, диаметром от 2 до 17 м, с каменными выкладками в основании некоторых из них. Три насыпи нарушены ямами, у одной срезана пола, видны следы одного разрушенного кургана. Исследован (1890 г.) один курган высотой около 1,4 м, с каменной выкладкой в основании, содержащий, возможно, трупосожжение, т.к. было найдено много углей. Вершина насыпи под дерном была вымощена мелким булыжником. Находок нет.

**123 (168). КАШИНО. КУРГАННЫЙ МОГИЛЬНИК.** Близ деревни, междуречье рек Тьмака (правый приток реки Волга) и верховья реки Десна, левого притока реки Вязьма (левый приток реки Шоша, правого притока реки Волга), на поле. Насчитывал семь насыпей высотой до 1,5 м, диаметром более 7 м.

**124 (74). КНЯЗЕВО. ГОРОДИЩЕ (ГОРОДЕНКА),** р.ж.в. Около 1 км к востоку от юго-западной окраины деревни, мыс левого берега реки Тьма (левый приток реки Волга) при устье оврага, на его правом берегу. Площадка подтреугольная в плане, вытянута с северо-запада на юго-восток, размеры 30x15 м, высота над рекой 6-8 м, с западной, северной и восточной сторон - два подковообразных в плане вала, внешний высотой 1,5 м, шириной в основании 7 м и внутренний высотой 1 м, шириной в основании до 3 м, и три

рва, внешний глубиной 1,5 м, шириной до 4-5 м, средний (между валами) глубиной до 0,5 м, шириной до 2 м, внутренний (у площадки) глубиной до 1,5 м, шириной до 3-4 м. Юго-западная часть городища размыва рекой. Культурный слой 0,7 м. Керамика лепная, с примесью дресвы в тесте, гладкостенная с шероховатой и заглаженной поверхностью, дьяковской культуры р.ж.в. Найдены куски глиняной обмазки.

**125 (294). КОЗЛОВО. СТОЯНКА**, неолит. Около 0,4 км к югу от деревни, левый берег реки Литожица (левый приток реки Шоша, правого притока реки Волга), около 0,6 км от устья. Размеры 135x80 м, высота над рекой 6 м. Поверхность распаивается. Мощность культурного слоя не определена. Найдены кремневые скребок, скобель, обломки ножевидных пластин и отщепов со вторичной обработкой и без нее, отнесенные к позднему неолиту.

**126 (295). КОЗЛОВО. СЕЛИЩЕ**, 2-я пол. 1-го тыс. н.э. (?), 11-13 вв. Около 0,6 км к юго-востоку от центральной части деревни, левый берег реки Шоша (правый приток реки Волга), около 0,1 км к северу от устья ее притока реки Литожица, на ее левом берегу, в лесу. Размеры 145x50 м, высота над рекой 6-8 м. Культурный слой до 0,35 м. Керамика лепная, отнесенная предположительно к концу 1-го тыс. н.э., и гончарная древнерусская:

**127 (166). КРАСНАЯ ГОРА. КУРГАННЫЙ МОГИЛЬНИК (ДУБРОВКИ)**. По сведениям 1956 г., расположен на 23-м км шоссе Тверь - Старица при повороте на деревню Дубровки, к западу от шоссе (возможно, около 0,3-0,4 км к северо-западу от села Красная Гора), левобережье безымянного ручья, левого притока реки Тьмака (правый приток реки Волга). Насчитывает три насыпи "небольшой высоты". Курганы повреждены любительскими раскопками.

**128 (70). КРАСНОВО. СТОЯНКА**, мезолит. 1,2 км к юго-востоку от деревни, первая надпойменная терраса прав. берега реки Волга, 0,6 км от русла, 80 м к востоку от пересохшего ручья, в лесу. Площадь около

40 кв. м, высота над дном бывшего ручья 8 м. Поверхность нарушена противопожарной бороздой. Исследовано (1976 г.) 36 кв. м. Стратиграфия: 1 - дерново-подзолистый слой - до 0,18 м; 2 - песок серый - до 0,16 м; 3 - песок красновато-рыжий - до 0,24 м; 4 - песок желтовато-серый - до 0,36 м. Находки сосредоточены в слоях 2 и 3, отдельные - в верхней части слоя 4, наибольшее количество - в хозяйственной яме Г-образной в плане формы, размерами до 3,3x0,8 м, глубиной до 0,45 м, и возле нее. Найдено 1729 кремневых и кварцитовых предметов, из них 49 со вторичной обработкой. Среди орудий преобладают вкладыши с приостренными краями на пластинах и микропластинах, кроме них - микроскрепки и микроскобели на отщепках, пластины со скошенным ретушью концом, резец на ножевидной пластине, скобель, три оббитых изделия из кварцита, ножевидные пластины и отщепы со вторичной обработкой. На плоскости одного из кварцитовых оббитых изделий техникой протирания нанесен рисунок в виде вписанных друг в друга равнобедренных треугольников, изображающий, по мнению исследователей, жилище типа чума. Найдены также заготовки нуклеусов, пластины, отщепы. Стоянка отнесена к бутовской культуре эпохи мезолита.

**129(71). КРАСНОВО. ПОСЕЛЕНИЕ**, эпоха бронзы. По сведениям 1964 г., основанным на данных 1950-х годов, расположено, возможно, на расстоянии около 1 км к юго-востоку от деревни, на правом берегу реки Волга. Размеры и мощность культурного слоя не определены. Керамика лепная, орнаментированная оттисками мелкозубчатого штампа, фатьяновской культуры; с сетчатыми отпечатками, финального этапа эпохи бронзы. Среди находок - кремневые орудия, кабаньи клыки.

**130 (72). КРАСНОВО. СЕЛИЩЕ**, 11-13,14-17 вв. 0,5 км к востоку от деревни, мыс правого берега реки Волга при устье безымянного ручья, на его левом берегу, у пристани "Краснове". Размеры 70x35 м. Поверхность разрушается паводками. Культурный слой 0,5-0,7 м. Керамика гончарная сероглиняная, без орнамента, 13-14 вв. Среди находок - шлаки, железная крица, полуфабрикаты металлических изделий.

**131 (33). КРАСНЫЙ БОР. СТОЯНКА**, мезолит, неолит. Около 0,6 км к западу от села, песчаное всхолмление левого берега реки Тверца (левый приток реки Волга), 0,15 км от русла. Размеры около 100x80 м, высота над рекой 11-12 м. Мощность культурного слоя не определена. Найдены кремневые боковой резец на массивном отщепе, ножевидные пластины, отщепы, две сланцевые плитки и обломки раковин, предположительно отнесенные к позднему мезолиту или раннему неолиту.

**132 (36). КРАСНЫЙ БОР. СЕЛИЩЕ 1**, 14-17 вв. Территория села, край первой надпойменной террасы левого берега реки Тверца (левый приток реки Волга), 70 м к юго-востоку от церкви. Размеры около 170x75 м. Поверхность частично застроена домами, распаивается под огороды. Мощность культурного слоя не определена. Керамика гончарная позднесредневековая, в т.ч. серо- и краснойглиняная.

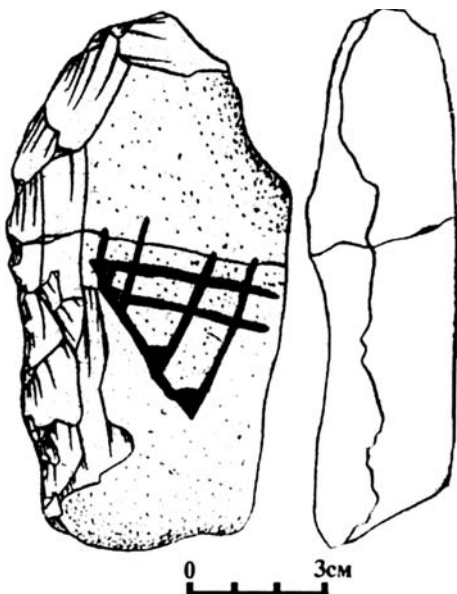


Рис. 43. Рисунок на каменном орудии из раскопок стоянки у деревни Красново

**133 (37). КРАСНЫЙ БОР. СЕЛИЩЕ 2**, 11-13, 14-17 вв. 0,2 км к востоку от села, мыс первой надпойменной террасы левого берега реки Тверда (левый приток реки Волга) при устье безымянного ручья, на его левом берегу. Протянулось вдоль берега ручья, размеры около 70x50 м, высота над рекой 6 м. Поверхность распаивается. Керамика гончарная, с линейным орнаментом и без него, 13-14 вв. Среди находок - медный гребень.

**134 (232). КРУПШЕВО. СТОЯНКА**, мезолит, неолит. 0,8 км к западу от деревни, южный склон дюны левого берега реки Орша (левый приток реки Волга). Размеры 30x20 м, высота над рекой 5 м. Поверхность эрозирована, занята лесопосадками. Мощность культурного слоя не определена. Найдены кремневые двухплощадочный призматический нуклеус, пластины и отщепы, предположительно отнесенные к позднему мезолиту или раннему неолиту.

**135 (31). КРУТЫЕ ГОРКИ. СТОЯНКА (ТРОИЦА)**, мезолит, неолит. 0,4 км к югу - юго-западу от южной окраины деревни, мыс первой надпойменной террасы левого берега реки Тверда (левый приток реки Волга) при устье безымянного ручья, на его левом берегу, 0,5 км к востоку юго-востоку от деревни Троица. Протянулась вдоль берег ручья, размеры 40x30 м. Поверхность поросла лесом, частично нарушена распашкой. В слое желтого песка толщиной 0,22 м, перекрытом почвенным слоем толщиной 0,22 м, найдены кремневые ножевидные пластины, предположительно эпох мезолита - неолита.

**136 (93). КУМОРДИНО. КУРГАННЫЙ МОГИЛЬНИК 1**. 0,8 км к югу от юго-восточной окраины деревни, междуречье реки Тьма (левый приток реки Волга) и ее правого притока ручья Гухинька, 0,2 км к

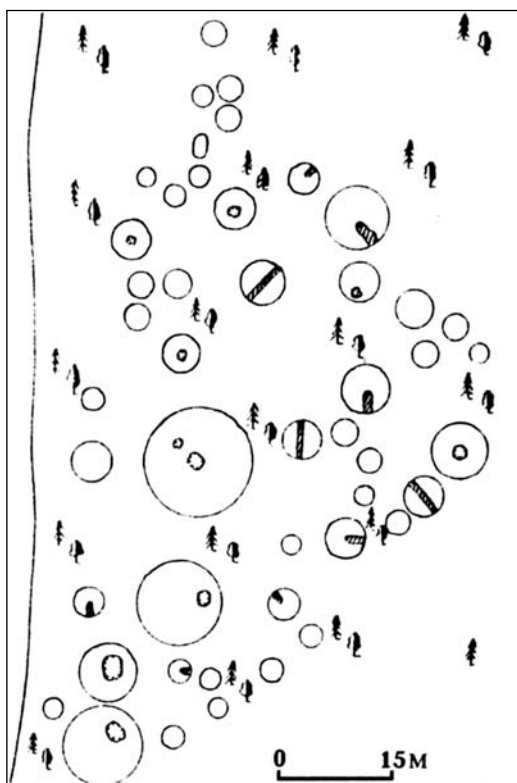


Рис. 44. План курганного могильника 1 у деревни Кумордино

северу от геодезической вышки, в лесу. Насчитывает 47 насыпей высотой от 0,6 до 3 м, диаметром от 4- 5 до 15 м, с ровиками у основания некоторых из них. Часть курганов нарушена ямами и траншеями.

**137 (94). КУМОРДИНО. КУРГАННЫЙ МОГИЛЬНИК 2**. 2 км к югу от деревни, междуречье реки Шостка (правый приток реки Тьма, левого притока реки Волга) и ручья Гухинька (правый приток реки Тьма), в лесу, б. пустошь Утробина. Насчитывал более 30 курганов, сохранились 26 насыпей высотой от 0,3 до 1,5 м, диаметром от 2,5 до 9 м. Возле двух курганов обнаружены скопления камней. Девять насыпей нарушены ямами и траншеями.

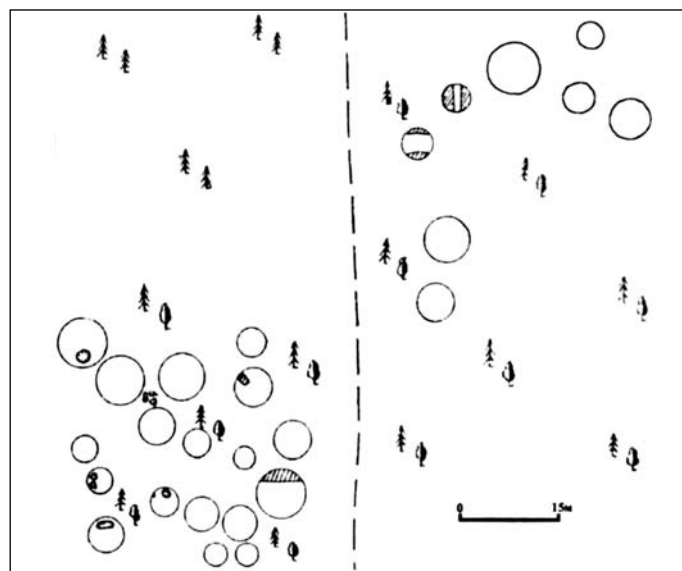


Рис. 45. План курганного могильника 2 у деревни Кумордино

**138 (95). КУМОРДИНО. КУРГАННЫЙ МОГИЛЬНИК 3**. По сведениям конца 19 в., расположен на расстоянии около 1 км к востоку от курганного могильника 2 (см. № 137), в той же пустоши Утробина, в лесу. Насчитывает две овальные в плане насыпи высотой около 2,5 и 3 м, возможно, с ровиками у основания.

**139 (96). КУМОРДИНО. КУРГАННЫЙ МОГИЛЬНИК 4**. Около 4,5 км к югу от деревни, к северу от верховий реки Избрижка (левый приток реки Волга), возвышенное место пустоши Семенкова, в лесу. Насчитывает 18 курганов высотой до 2 и 4 м, из них 10 малых расположены кучно, восемь больших - по одной линии. Некоторые насыпи повреждены грабительскими ямами.

**140 (268). КУНЬКИНО. КУРГАННЫЙ МОГИЛЬНИК**. 0,3 км к северу северо-востоку от северной окраины деревни, междуречье рек Тьмака (правый приток реки Волга) и Десна, левого притока реки Вязьма (левый приток реки Шоша, правого притока реки Волга), юго-восточный край песчаного карьера, в лесу. Насчитывает шесть курганов высотой 1-1,5 м, диаметром 8-10 м. При разработке карьера найдены остатки захоронений, большинство курганов было уничтожено.

**141 (309). ЛАПИНО. СЕЛИЩЕ**, 14-17 вв. 1 км к востоку от деревни, левый берег реки Лама, правого притока реки Шоша (правый приток реки Волга), 0,2 км от русла, около 0,5 км к востоку северо-востоку от фермы деревни. Протянулось с востока северо-востока на запад юго-запад, размеры 175x85 м, высота над рекой 4,5- 6 м. Поверхность ранее распахивалась. Культурный слой до 0,3 м, с примесью угольков. Керамика гончарная позднесредневековая, 17 в. и более позднего времени. Среди находок - железный костыль.

**142 (260). ЛИСИЦЫ. СТОЯНКА 1**, неолит. 1,6 км к северо-западу от села, склон первой надпойменной террасы левого берега реки Волга, близ устья реки Черная, на ее правом берегу, урочище Черная гора. Размеры около 40x30 м. Культурный слой эрозирован. Керамика лепная, с ямочно-гребенчатой орнаментацией. Найдены кремневые скребки из отщепов, наконечник стрелы с двусторонней обработкой, ножевидные пластины, отщепы. О находках в селе в 1888 и 1890 гг. каменных орудий и керамики сообщает В.А. Плетнев.

**143 (259). ЛИСИЦЫ. СТОЯНКА 2**, неолит. Около 1,8-1,9 км к северо-западу от села, донная возвышенность первой надпойменной террасы левого берега реки Волга, урочище Черная гора, территория городища (см. № 145), к северо-западу от стоянки 1 (см. № 142). Культурный слой переработан слоем городища. Керамика лепная, видимо, с отпечатками гребенчатого штампа. Найден обломок каменного шлифованного орудия. По сведениям конца 19 в., в урочище Черная гора на городище в 1890-е годы найдены каменные наконечники стрел и копий, долото, ножи, клин или топор, тесло или топор-рубило, грузило.

**144 (261). ЛИСИЦЫ. СТОЯНКА 3 (ЛИСИЦКИЙ БОР 1 и 2)**, неолит. Около 1,5 км к северо-западу от села, край мыса первой надпойменной террасы левого берега реки Волга при устье реки Черная, на ее левом берегу, 50-70 м выше по течению реки Волга от пристани, напротив стоянки 1 (см. № 142). Размеры 60x10 м, высота над рекой 3-4 м. Мощность культурного слоя не определена. Найдены кремневые пластины и отщепы, предположительно отнесенные к неолиту. Аналогичные находки сделаны на дороге, ведущей из турбазы "Лисицкий Бор", расположенной наверху террасы, в селе. По сведениям 1969 г. и 1975 г., на юго-восточной окраине турбазы в 50 м к юго-востоку от хозяйственных построек, на краю мыса первой надпойменной террасы левого берега реки Волга при впадении в нее безымянного ручья, на выбросе из водотводной канавы и ям, на дороге в село на протяжении 12-30 м найдены ножевидные пластины и отщепы, предположительно также отнесенные к неолиту.

**145 (258). ЛИСИЦЫ. ГОРОДИЩЕ (ЧЕРНАЯ ГОРА)**, р.ж.в. Около 1,8-1,9 км к северо-западу от села, донная возвышенность первой надпойменной террасы левого берега реки Волга, урочище Черная гора. Площадка подовальная в плане, вытянута с севера - северо-запада на юг - юго-восток, вероятные размеры около 65x50 м, высота над рекой около 15 м, с напольной северной стороны - ров. Другие укрепления не сохранились. Городище почти полностью разрушено выборкой песка. Сохранился лишь юго-западный

край площадки. Культурный слой около 0,5 м. Керамика лепная, с примесью кварца в тесте, орнаментированная оттисками крупнозубчатого штампа, кружками. Среди находок - бусины из синей пасты, пряслице, металлические изделия, в т.ч. железные булавки, нож, мелкие изделия из меди и бронзы (круглые выпуклые бляшки, в т.ч. спаянные между собой, с уплотненными ушками для крепления, бляшки с ободком по краю в виде перевитого шнура, близкие украшениям пьяноборской культуры Прикамья, кольца, обоймицы от ремня).

**146 (201). ЛУКИНО. СТОЯНКА 1**, мезолит. Около 0,3 км к юго-западу от западной окраины центральной части деревни, правый берег реки Орша (левый приток реки Волга), к югу от посёлка Татарский. Северо-западная часть стоянки расположена на первой надпойменной террасе, юго-восточная - на оконечности пологой песчаной гряды, идущей в направлении на юго-запад от реки. Размеры не менее 150x40 м, высота над рекой 5-7 м. Поверхность разрушается дорогой и рекой, частично застроена. Исследовано (1955, 1961 гг.) около 60 кв. м. Культурный слой до 0,2 м. Найдены около 1,5 тыс. кремневых предметов, в т.ч. около 50 орудий, призматические нуклеусы и нуклеидные куски, отбойники, ребристые пластины, ножевидные пластины, отщепы. Среди орудий преобладают скребки концевые на пластинах и отщепках, найдены резцы боковые и угловые на ножевидных пластинах и на микропластинах с резцовыми сколами, ножи и скребки на ножевидных пластинах и отщепках, острия и наконечники стрел со слабо выраженным коротким черешком на ножевидных пластинах, наконечник дротика и однозубая острога, топовидные орудия, несколько вкладышей на пластинах, отщепы со вторичной обработкой. Выявлено наземное жилище подчетыреугольной в плане формы, размерами 4x2 м, глубиной 0,3 м. В заполнении найдены угольки и зольные пятна, но очаг не обнаружен. Зафиксировано скопление орудий и отходов их производства (более 1

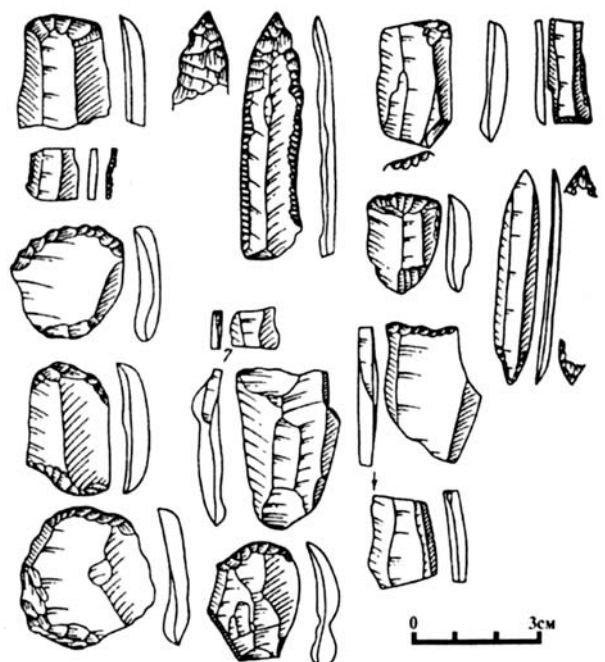


Рис. 46. Каменный инвентарь из раскопок стоянки 1 у деревни Лукино

тыс. предметов, из них более 30 орудий), вероятно, остатки мастерской. Поблизости находился очаг с углубленным основанием. Стоянка отнесена к бутовской культуре эпохи мезолита.

**147 (200)\*\*.** ЛУКИНО. СТОЯНКА 2 (ЛУКИНО 3), мезолит. 0,2 км к северу от деревни, дюна первой надпойменной террасы левого берега реки Орша (левый приток реки Волга). Площадь около 100 кв. м. Найдены кремневые концевой скребок на пластине, ножевидные пластины, отщепы, предположительно отнесенные к позднему мезолиту. Стоянка разрушена.

**148 (214).** ЛУКИНО. СЕЛИЩЕ, 11-13, 14-17 вв. Около 1 км к югу от деревни, 0,1 км к северу от дачного посёлка, правый берег реки Орша (левый приток реки Волга). Размеры около 80x50 м, высота над рекой 3 м. Культурный слой 0,16 м. Керамика гончарная, оплавленная. Среди находок - железные шлаки, куски глиняной обкладки. Памятник предположительно отнесен к 13-15 вв.

**149 (282).** ЛЮШИНО. ПОСЕЛЕНИЕ, эпоха бронзы, 14-17 вв. Около 0,6 км к северо-востоку от деревни, правый берег реки Хвошня, левого притока реки Вязьма (левый приток реки Шоша, правого притока реки Волга), при устье, на краю карьера. Размеры сохранившейся части 60x10 м, высота над рекой 2-4 м. Большая часть разрушена карьером. Культурный слой 0,3 м. Керамика лепная, с примесью шамота и органики в тесте, без орнамента, и гончарная позднесредневековая. Среди находок - кремневые обломок лезвия тесла, скребок на отщепе, грубые пластины и отщепы, отнесенные к эпохе бронзы. Эти находки сделаны на участке размерами 25x10 м в центральной части памятника.

**150 (308).** МАЛИНОВКА. СЕЛИЩЕ, 14-17 вв. 1,3 км к северу северо-востоку от северной окраины деревни, левый берег старицы на левом берегу реки Лама, правого притока реки Шоша (правый приток реки Волга), около 0,5 км к западу от устья, у подножия северу оконечности урочище Котова гора. Протянулось с севера северо-востока на запад юго-запад, размеры 65x35 м, высота над старицей 2 м. Культурный слой до 0,18 м. Керамика гончарная позднесредневековая, 17 в. и более позднего времени.

**151 (97).** М. БОРКИ. СЕЛИЩЕ, р.ж.в. 0,15 км к северо-западу от деревни, мыс левого берега реки Тьма (левый приток реки Волга) при устье безымянного ручья, на его левом берегу. Размеры около 40x15 м, высота над рекой 5-6 м. Поверхность нарушена ямами. Культурный слой 0,55 м. Керамика лепная, с примесью дресвы в тесте, с сетчатыми отпечатками на внешней поверхности, с орнаментом из ямочных вдавлений, иногда с заглаженной поверхностью, дьяковской культуры р.ж.в.

**152 (281).** МАТВЕЕВО. КУРГАННЫЙ МОГИЛЬНИК (МАТВЕЕВО), 11-13 вв. 0,2 км к востоку юго-востоку от восточной окраины деревни, левый берег реки Вязьма (левый приток реки Шоша, правого притока реки Волга), около 0,2 км от русла, в лесу

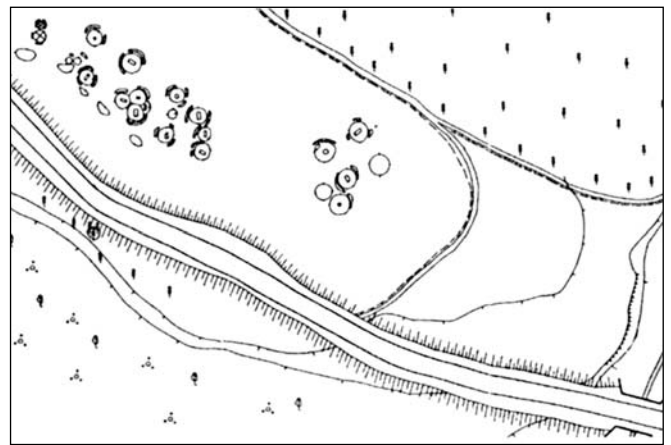


Рис. 47. План курганного могильника у деревни Матвеево

(вырублен в 2000 г.). Насчитывал, более 30 курганов. Сохранились 28 насыпей высотой от 0,2 до 1,1 м, диаметром от 2-3 до 9-10 м, в т.ч. несколько подовальных в плане, размерами от 3x2 до 9x5 м (предположительно, большинство из них были ранее округлыми в плане), с ровиками с перемычками у основания многих из них. Большинство насыпей повреждено ямами и техникой. Исследовано (2001 г.) 130 кв. м, включавших две насыпи. Одна содержала двойное, другая - коллективное (семь погребений) труположения в подкурганных могильных ямах, с западной и сев. ориентировкой. Прослежен способ возведения насыпей, состоявший в последовательном сооружении их над погребением, совершенным в яме, выкопанной в поле предыдущей насыпи. При этом сохранялась ее сферическая форма. Во втором кургане седьмое погребение (детское), по-видимому, самое позднее, совершено в могильной яме, выкопанной в ровике предыдущей насыпи, без сооружения насыпи над ним. Найдены перстнеобразные и фрагменты браслетообразных проволочных височных колец из бронзы и свинцово-оловянистого сплава, биллоновый перстень с плетеной средней частью, бусина из свинцово-оловянистого сплава, орнаментированная ложной зернью, бронзовая пряжка с железным язычком, гончарный горшок с примесью крупной дресвы и песка в тесте, с волнистым орнаментом (в ногах погребенного), развалы нескольких гончарных сосудов с примесью песка и дресвы в тесте, с линейным орнаментом и оттисками зубчатого штампа (у двух могильных ям со стороны ног погребенных). Среди находок в выбросах грабительских ям - бусы золотостеклянные, сердоликовые, фрагменты бронзового бубенчика и обоймицы из свинцово-оловянистого сплава с геометрическим орнаментом. Памятник предварительно датирован 11-12 вв.

**153 (21).** МЕДНОЕ. СТОЯНКА 1, неолит. Около 0,3 км к северо-западу от окраины посёлка, мыс первой надпойменной террасы правого берега реки Тверца (левый приток реки Волга) при устье безымянного ручья, на его левом берегу, 0,6 км к юго-западу от моста на шоссе С.-Петербург - Москва, в лесу. Протянулась вдоль берега ручья, размеры около 40x30 м, высота над рекой 8 м. Поверхность частично застроена, поросла лесом. Найдены керамика лепная, нуклеидный кусок кремня, кварцитовый и кремневый отщепы, предположительно отнесенные к неолиту. Именуется также "Медное 3".

**154 (24)\*\*.** МЕДНОЕ. СТОЯНКА 2, неолит. Около 1 км к северо-востоку от восточной окраины посёлка, правый берег реки Тверда (левый приток реки Волга), около 0,1 км к юго-западу от моста на шоссе С.Петербург - Москва. Размеры 30x12 м, высота над рекой 3-3,5 м. Мощностъ культурного слоя не определена. Найдены кремневые аморфный нуклеус, осколки, предположительно отнесенные к неолиту. Стоянка полностью разрушена дорогой. Именуется также "Медное 1".

**155 (23)\*.** МЕДНОЕ. СТОЯНКА 3, неолит. Около 1,2 км к северу, северо-западу от восточной окраины посёлка, мыс поймы левого берега реки Тверда (левый приток реки Волга) при устье безымянного ручья, на его правом берегу, 0,10-0,12 км к югу от шоссе. Размеры 40x20 м, высота над рекой 4 м. Культурный слой почти полностью разрушен разливами реки. Найдены кремневые обломок орудия с двусторонней обработкой, отщепы со вторичной обработкой и без нее, предположительно отнесенные к неолиту.

**156 (25).** МЕДНОЕ. СЕЛИЩЕ 1, 14-17 вв. Около 0,5 км к северо-востоку от птицефермы на восточной окраине посёлка, правый берег реки Тверда (левый приток реки Волга), около 0,6 км от русла, около 0,1 км к северо-востоку от шоссе, у леса. Протянулось с севера на юг, размеры 60x50 м. Культурный слой до 0,35 м, с включениями углей и красной кирпичной крошки. Керамика гончарная, в т.ч. белоглиняная, 16-17 вв.

**157 (26).** МЕДНОЕ. СЕЛИЩЕ 2, 11-13, 14-17 вв. Около 1 км к северу северо-востоку от птицефермы на восточной окраине посёлка, правый берег реки Тверда (левый приток реки Волга), 70 м от русла старицы, около 0,6 км к востоку от моста на шоссе С.-Петербург - Москва, в лесу. Протянулось с северо-запада на юго-восток, размеры 80x70 м, высота над рекой 12-13 м. Поверхность повреждена дорогами. Культурный слой 0,3 м (в ямах до 0,8 м), с включениями углей. Керамика гончарная позднесредневековая, в т.ч. серо-, коричнево- и белоглиняная. Среди находок - обломок бронзового перстня с плоским щитком овальной формы, с заостренными концами (рубеж 13-14 вв.).

**158 (27).** МЕДНОЕ. СЕЛИЩЕ 3, 14-17 вв. 0,7 км к востоку от водонапорной башни посёлка, правобережье реки Тверда (левый приток реки Волга), 1,2 км от русла, к югу - юго-западу от шоссе С.-Петербург - Москва, на пашне. Протянулось с запада на восток, размеры 170x140 м. Северная и северо-восточная части селища площадью 2 тыс. кв. м, примыкающие к шоссе, входят в зону строительных работ по его расширению. Исследовано (1998 г.) 56 кв. м. Культурный слой 0,2-0,3 м, распахан. Керамика гончарная позднесредневековая. Среди находок - железные обломок кованаго стержня и пластинки. Выявлена очажная яма глубиной 0,2 м, размерами 1,08x0,86 м, дно и стенки которой выложены камнями.

**159 (299).** МЕЛЕЧКИНО. СЕЛИЩЕ, 11-13, 14-17 вв. Юго-восточная окраина деревни, левый берег реки Шоша (правый приток реки Волга), 0,25 км от

русла. Размеры 70x40 м, высота над рекой 5 м. Поверхность ранее распахивалась, частично повреждена грунтовой дорогой. Культурный слой 0,35 м, с включениями угольков. Керамика гончарная древнерусская, с линейным орнаментом и позднесредневековая.

**160 (300).** МЕЛЕЧКИНО. КУРГАННЫЙ МОГИЛЬНИК. 0,6 км к востоку от деревни, левый берег реки Шоша (правый приток реки Волга). Насчитывается две насыпи высотой 2 и 3 м. В 0,2 км от деревни находились распаханные курганы.

**161 (40).** МЕЛЬНИКОВО. СЕЛИЩЕ, 11-13 вв. 0,3 км к северу от северо-восточной окраины деревни, левый берег реки Тверда (левый приток реки Волга) при устье ручья Кавец, на его правом берегу, у леса. Размеры 440x60 м, высота над рекой 11-13 м. Поверхность частично поросла лесом, прибрежная часть значительно разрушена рекой. Исследовано (1940 г.) около 70 кв. м в западной части селища. Культурный слой 0,2-0,5 м в западной части, на отдельных участках отсутствует. Керамика гончарная древнерусская с линейным и волнистым, изредка - с линейно-волнистым орнаментом и грубая толстостенная. Среди находок - железные пробы, костыль, кусок медной проволоки. Выявлены остатки производственного сооружения - деревянной постройки с остатками горна, очагами, в т.ч. в яме с выложенным камнями дном. Здесь и на других участках памятника найдено большое количество обожженных камней, железных шлаков, золы, угля, кусков обожженной глины, болотной руды, ошлакованной керамики. Вероятно, на селище существовала одна или несколько мастерских по выплавке железа из местной болотной руды.

**162 (39).** МЕЛЬНИКОВО. КУРГАННЫЙ МОГИЛЬНИК 1 (ПРОТАСОВО?), 11-13 вв. Около 0,4 км к северу северо-востоку от северо-восточной окраины деревни, левый берег реки Тверда (левый приток реки Волга), около 0,15 км от русла, около 0,40 км выше по течению реки от устья ручья Кавец, в лесу, к северу от западной окраины селища (см. № 161). Насчитывал 31 курган, некоторые со следами полукольцевых ровиков или канавок. Все насыпи повреждены ямами. Исследовано (1940) шесть курганов высотой от 0,5 до 0,6 м, диаметром от 4,5 до 6 м, содержавших труположения, вероятно, на горизонте (в одном случае - на левом боку), с западной ориентировкой, с остатками следов кострищ над погребениями и в насыпях. Найдены медные проволочные височные кольца с завязанными концами, серьга (?), браслет, перстень, ожерелье из золото- и серебростеклянных бус, включавшее три янтарные бусины, фрагменты шерстяной ткани. В ногах одного погребения стоял гончарный горшок с линейным орнаментом. По сведениям 1972 г., в 1 км к северо-востоку от деревни Протасове (по-видимому, к востоку от нее), на левом берегу реки Тверда в 0,20-0,25 км от русла (напротив деревни Мельниково), в лесу, расположен курганный могильник, насчитывающий 42 насыпи высотой от 0,5 до 1,5 м. Большинство курганов почти полностью разрушены. Возможно, речь идет или об одной и той же группе курганов, или о двух рядом расположенных группах одного курганного могильника.

**163 (41). МЕЛЬНИКОВО. КУРГАННЫЙ МОГИЛЬНИК 2.** Около 0,4 км к северо-востоку от деревни, мыс левого берега реки Тверца (левый приток реки Волга) при устье ручья Кавец, на его левом берегу, в лесу, напротив селища (см. № 161), около 0,4 км к востоку от курганного могильника 1 (см. № 162). Насчитывает 20 курганов, размеры которых не определены, все насыпи нарушены ямами.

**164 (92). МИХЕЕВО. КУРГАННЫЙ МОГИЛЬНИК.** 0,5 км к северу от деревни, правый берег реки Тухинь (правый приток реки Тьма, левого притока реки Волга), около 0,12 км от русла, в лесу, урочища Каменка. Насчитывал 30 или 50 курганов; сохранилось 16 насыпей высотой от 0,3 до 1,3 м, диаметром от 5 до 12 м, с ровиками у основания двух из них, с каменными выкладками в основании остальных. Большинство насыпей повреждено ямами и траншеей.

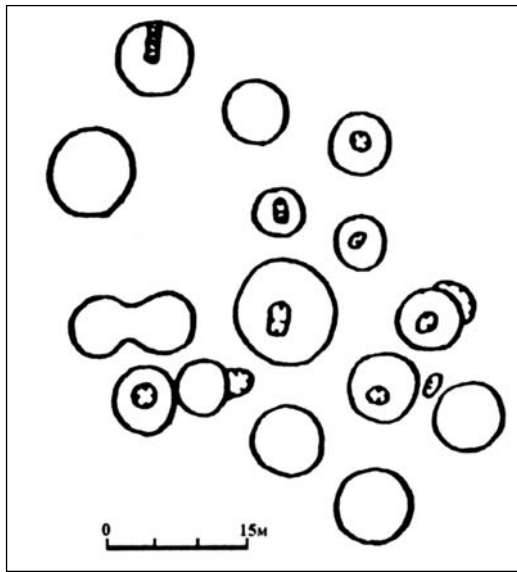


Рис. 48. План курганного могильника у деревни Михеево

**165 (133)\*. МОРКИНО ГОРОДИЩЕ. ГОРОДИЩЕ.** По сведениям 1850-х годов, на расстоянии около 1 км (по сведениям 1903 г. - около 0,5 км) выше по течению реки Волга от села, на мысу правого берега реки при устье оврага Гризденка (Гризденек), на его правом берегу, располагались остатки городища (высота над рекой до 20 м), вероятно, укрепленного рвом. Поблизости находились остатки разрушенных курганов. В 1903 г. следов рва не обнаружено, в обнажении берега на протяжении 20 м на глубине около 0,70 м выявлен слой угля и золы толщиной от 0,05 до 0,13 м. В настоящее время, по-видимому, и городище, и курганы не сохранились.

**166 (132). МОРКИНО ГОРОДИЩЕ. СЕЛИЩЕ,** 11-13 вв. Западная окраина села, 30-40 м от домов, мыс правого берега реки Волга при устье глубокого оврага, на его левом берегу. Размеры около 40x30 м, высота над рекой 17 м. Поверхность ранее распахивалась под огороды. Мощность культурного слоя не определена. Керамика гончарная древнерусская, с волнистым орнаментом и без него. Среди находок - железный предмет. По сведениям начала 20 в., в селе прослеживались следы рва, огибающего участок недалеко от церкви. По сведениям середины 20 в., у западной окраины села расположено городище с остатками

валов и рва со стороны реки (на плане они не обозначены), в культурном слое которого найдена керамика с линейным орнаментом. По-видимому, речь идет об одном и том же памятнике, возможно, городище.

**167 (18). МУХИНО. СЕЛИЩЕ,** 14-17 вв. Северо-западная окраина деревни, левый берег ручья Рудника (правый приток реки Тверда, левого притока реки Волга), около 0,4 км от устья. Размеры 60x50 м, высота над ручьем 10-12 м. Поверхность ранее распахивалась. Мощность культурного слоя не определена. Керамика гончарная позднесредневековая, 14-15 вв.

**168 (115). МУХИНО ГОРОДИЩЕ. ГОРОДИЩЕ,** Р.Ж.В. 0,10 км к западу от деревни, левый берег реки Волга, 0,15 км от русла. Площадка подчетыреугольная в плане, размеры 65x40 м, высота над рекой 10-12 м, с западной, северной и восточной сторон - полукольцевые вал высотой 3-4 м с западной и до 1 м с других сторон и ров. Сведения 1903 г. и 1956 г. о количестве валов и рвов противоречивы (возможно, было два вала и два рва). Почти всю площадку занимает здание. Культурный слой 0,7 м. Керамика лепная, с сетчатыми отпечатками на внешней поверхности и гладкостенная, дьяковской культуры р.ж.в. Среди находок - медная проволочная треугольная привеска с треугольными подвесками на ней.

**169 (242). МЯТЛЕВО. СЕЛИЩЕ,** р.ж.в. 0,6 км к западу от деревни, правобережье реки Волга, размеры и мощность темного культурного слоя не определены. При зачистке ямы найдена керамика лепная, с сетчатыми отпечатками на внешней поверхности и гладкостенная, дьяковской культуры.

**170 (243). МЯТЛЕВО. КУРГАННЫЙ МОГИЛЬНИК (МОКРЫЕ ПОЖНИ),** 11-13 вв. 0,4 км к югу от юго-западной окраины деревни, правобережье реки Волга, северный склон моренного холма, на опушке леса. Насчитывал 40 курганов в двух группах (по сведениям, в 1930-е годы сохранялись две группы - в урочище Токареве 16 курганов и в урочище Кольчуга 6 курганов, а также одиночный курган). Сохранились пять насыпей одной группы высотой от 0,5 до 1,5 м, диаметром от 10 до 20 м. Один курган почти полностью разрушен ямой, остальные повреждены ямами и траншеями. Исследовано (1884, 1887 (?), 1901 гг.) не менее шести курганов, содержащих одиночные и парные труположения на горизонте с западной ориентировкой. Среди находок - височные кольца, бронзовые кольца и перстни с орнаментом, бубенчики, два детских браслета, привески в виде головок птиц и коньков с подвешенными на проволоке колокольчиками, в виде головы рогатого животного и крестопрорезные, серебряное кольцо с привязанным к нему ремешком и бронзовым бубенчиком, привески - сливовые косточки с отверстиями, медные серьги, крестик, пуговица, стеклянные бусы, серебряные дирхемы 8-10 вв., железные ножи и кольцо, куски ткани, в т.ч. шерстяной, узорчатой шелковой с золотой нитью, куски кожи от обуви. У колен одного погребенного с двух сторон лежали половинки одного расколотого кремневого клина (долото?). Найден гончарный горшок с клеймом.

**171 (297).** НЕПЕИНО. ПОСЕЛЕНИЕ 1, неолит, эпоха бронзы, р.ж.в. Около 0,8 км к югу от восточной окраины деревни, мыс первой надпойменной террасы левого берега реки Шоша (правый приток реки Волга) при устье ручья Студенка, на его левом берегу, территория базы отдыха. Размеры около 300x100 м, высота над рекой 4-4,5 м. Поверхность частично уничтожена и нарушена строениями базы отдыха, частично поросла лесом. Исследовано (1983- 1984 гг.) 168 кв. м в западной и восточной частях памятника. В западной части культурный слой от 0,5 до 1 м делится на три горизонта: верхний толщиной около 0,5 м, средний - около 0,3 м, нижний - около 0,2 м; два первых разделены прослойкой желтого песка толщиной от 0,06 до 0,46 м. В восточной части культурный слой от 0,3 до 1 м делится на два горизонта: верхний мощностью от 0,1 до 0,8 м и нижний - 0,2 м. С верхним горизонтом в обеих частях памятника связан комплекс дьяковской культуры: керамика лепная, с примесью дресвы или песка в тесте, с сетчатыми отпечатками на внешней поверхности и гладкостенная, иногда с орнаментом в виде ямок и ямчатых вдавлений, оттисков крупнозубчатого штампа, прочерченных линий, защипов, обломки миниатюрных сосудов; бронзовые украшения, в т.ч. умбонovidная подвеска с креплениями для шумящих привесок, зубчатая бляшка-нашивка и обломки изделий, орнаментированных желобками, ложной зернью и арочным узором, пластинчатый перстень, бусы; железные черешковый наконечник стрелы, пряжки, шилья, фрагменты раскованной проволоки; глиняные грузики "дьякова типа", орнаментированная подвеска трапецевидной формы с двумя колоколовидными привесками и заготовка, бусина, обломки тиглей, каменные заготовки рыболовного грузила, подшлифованное тесло, кремневые массивное скребло-нож на пластине. Среди находок - железные шлаки и крицы, зубы животных, обломки раковин речных моллюсков. Выявлены печи-каменки и ямы сложной конструкции производственного назначения - возможно, остатки железоплавильных печей, глиняные, керамические и каменные вымостки. Со средним горизонтом в западной части и верхним уровнем нижнего горизонта в восточной части памятника связан комплекс поздних этапов эпохи бронзы: керамика лепная, с примесью дресвы, иногда песка, органики и минеральной краски в тесте, с расчесами на внешней поверхности, следами заглаживания, в т.ч. зубчатым штампом, на внутренней поверхности, с орнаментом в виде ямок, наколов, оттисков тонкозубого штампа, образующих различные композиции, а также с сетчатыми отпечатками на внешней поверхности, выполненными тканью или зубчатым штампом. Среди находок - кремневые орудия на пластинах и отщепках: наконечники стрел, в т.ч. сейминского типа, и дротика, тесла, топор, ножи, скребки, скобели, комбинированные орудия, обломок сланцевой плитки с подшлифовкой, возможно, часть привески. С нижним горизонтом западного участка связан комплекс ранних этапов верхне-волжской неолитической культуры: керамика лепная, с примесью дресвы и органики (?) в тесте, с расчесами на внутренней поверхности, с орнаментом в технике "от ступающей лопаточки" и наколами. Найдены кремневые скребки, скобели, резцы, ножи, сверла, проколки, наконечники стрел, комбинированные ору-

дия, вкладыши, тесла, топоры, клин, кайло, нуклеусы, а также обломки плитки охры с подшлифованной поверхностью, камни со следами работы в качестве шлифовальных плиток, отбойников, наковален (?). Выявлено несколько ям (одна с подбоем). С нижним уровнем нижнего горизонта восточного участка связаны кремневые орудия, отнесенные к раннему неолиту. Не исключена возможность существования на территории памятника разновременных стоянок эпохи камня.

**172 (298).** НЕПЕИНО. ПОСЕЛЕНИЕ 2, мезолит, неолит, р.ж.в. Около 1 км к юго-востоку от восточной окраины деревни, левый берег реки Шоша (правый приток реки Волга), территория турбазы, 0,2 км к востоку от поселения 1 (см. № 171). Размеры 175x55 м, высота над рекой 4-5 м. Поверхность повреждена строениями турбазы, окопами, частично поросла лесом. Стратиграфия: дери - 0,10 м, черно-темно-коричневый гумусированный песок - 0,24 м, черный гумусированный песок - 0,24 м, желто-серо-коричневый песок - 0,32 м, черный гумусированный песок - 0,04 м. Керамика лепная, с примесью дресвы в тесте, гладкостенная, иногда с орнаментом в виде ямчатых вдавлений и подлощенная, дьяковской культуры р.ж.в. Среди находок - расколота сланцевая плита с подшлифовкой и прочерченным ромбическим орнаментом на одной стороне и выемкой - на другой (наковальня?). Найдены кремневые орудия на отщепках: концевой скребок, микроскребок, скобель-проколка, обломки пластин, предположительно связанные с нижним горизонтом

**173 (153).** НИКОЛЬСКОЕ. СЕЛИЩЕ, 14-17 вв. Территория села, к юго-востоку от церкви Николы Чудотворца, мыс левого берега реки Тьмака (правый приток реки Волга) при впадении в нее безымянного ручья, на его левом берегу. Размеры 80-90x20-50 м, высота над рекой 3-4 м. Большая часть поверхности занята постройками, приусадебными участками. Мощность культурного слоя не определена. Керамика гончарная позднесредневековая, в т.ч. красно- и белоглиняная, 16-17 вв. На западном склоне мыса обнаружена гранитная плита, возможно, надгробная. По сведениям местных жителей, при земляных работах часто находили человеческие кости и черепа. В Писцовой книге 1548 г. упоминается погост Жёлтикова монастыря на реке Тьмака, "а в нем церковь Никола Чудотворец". Селище соотнесено с этим погостом.

**174 (154)\*.** НИКОЛЬСКОЕ. КУРГАННЫЙ МОГИЛЬНИК. Близ села, левый берег реки Тьмака (правый приток реки Волга), к северо-востоку от Волоколамского шоссе. Исследовано (1840-е гг.) несколько курганов. Один из них содержал труположение на горизонте (видимо, на выжженной площадке), под каменной вымосткой. Найдены "оружие и посуда". Памятник, по-видимому, не сохранился.

**175 (156).** НИКУЛИНО. ПОСЕЛЕНИЕ, неолит, 14-17 вв. 1,5 км к северо-западу от центральной части деревни, правый берег реки Тьмака (правый приток реки Волга), 80 м к юго-востоку от селища Глинково (см. № 53). Размеры 30x20 м. Мощность культурного



слоя не определена. Керамика гончарная позднесредневековая. Найдены кремневые отщепы, предположительно отнесенные к неолиту.

**176 (43). НОВЕНЬКАЯ. СТОЯНКА 1 (НОВЕНЬКАЯ 2), мезолит.** 0,2 км к юго-востоку от деревни, мыс первой надпойменной террасы левого берега реки Тверца (левый приток реки Волга), близ устья реки Жерновка, на ее левом берегу. Площадь не менее 150 кв. м. Поверхность нарушена курганным могильником (см. № 179), частично разрушена дорогой, юго-восточная часть распаивается. В слое темно-серого песка на глубине 0,40- 0,45 м найдены кремневые концевые скребки на отщепах и пластинах, боковой резец на отщепе, наконечники стрел, ножевидные пластины и отщепы, отнесенные к иеневской культуре поздних этапов эпохи мезолита.

**177 (42)\*\*.** НОВЕНЬКАЯ. СТОЯНКА 2 (НОВЕНЬКАЯ 3), мезолит, неолит. Около 0,2 км к западу от деревни, первая надпойменная терраса левого берега реки Тверца (левый приток реки Волга), у ж.-д. моста. Площадь около 300 кв. м. Культурный слой около 0,2-0,3 м. Найдены кремневые скребель, отщеп со вторичной обработкой, отщепы, предположительно отнесенные к эпохам мезолита - неолита. Полностью разрушена песчаным карьером.

**178 (45).** НОВЕНЬКАЯ. СЕЛИЩЕ (БОРОК), р.ж.в. (?) 0,5 км к югу юго-востоку от южной окраины деревни, левый берег реки Тверца (левый приток реки Волга), около 0,3 км ниже устья ручья Жерновка, на поле. Размеры не определены. Культурный слой около 0,2 м. Керамика лепная толстостенная, с примесью дресвы в тесте, без орнамента. В 1937 г. в окрестностях курганного могильника (см. № 179) найдена керамика с сетчатыми отпечатками.

**179 (44).** НОВЕНЬКАЯ. КУРГАННЫЙ МОГИЛЬНИК (ЖЕРНОВКА), 11-13 вв. 0,15 км к юго-востоку от южной окраины деревни, мыс первой надпойменной террасы левого берега реки Тверца (левый приток реки Волга) при устье реки Жерновка, на ее левом берегу, около 0,1 км к северу от селища (см. № 178). Насчитывал 45 или 52 кургана; сохранились 23 насыпи высотой от 0,4 до 1,8 м, диаметром от 3 до 7 м, в т.ч. одна подовальная в плане, размерами от 4х3 м, с ровиками у основания трех из них. Курганы расположены на высоте 6 м над рекой. Все насыпи, кроме двух, повреждены ямами. По сведениям, в 1935 г. местным учителем были раскопаны два кургана, содержавшие труположения с западной ориентировкой. В яме у юго-западного края памятника, на стрелке мыса у берега ручья Жерновка найдена лепная керамика с примесью крупной дресвы в тесте. По сведениям 1940 г., курганы были нарушены кладоискателями в 1925-1931 гг., а отдельные предметы 12-13 вв. из курганов хранились у местных жителей.

**180 (303).** НОВИНКИ. СТОЯНКА 1, мезолит, неолит. Около 1 км к северо-востоку от деревни, вершина и склон всхолмления южного берега древнего залива или левого притока реки Шоша (правый приток реки Волга), ныне - берег пруда, около 0,3 км к за-

паду от дамбы, разделяющей пруды 2 и 3. Протянулась с запада на восток, размеры 70х50 м, высота над прудом 2,5-5 м. Поверхность повреждена грунтовой дорогой, ямами, геодезическим знаком. Культурный слой 0,2 м. Найдены кремневые обломки нуклеуса, сечение правильной пластины, краевой отщеп резца, неправильная пластина и отщепы. В 0,15 км к востоку от стоянки найдены обломки ножа на отщепе, неправильной пластины, отщепы, предположительно отнесенные к эпохам мезолита - неолита.

**181 (301).** НОВИНКИ. СТОЯНКА 2 (ДМИТРОВО 2), мезолит. 6 км к северу северо-востоку от восточной окраины деревни, левый берег реки Инюха, левого притока реки Шоша (правый приток реки Волга), 70 м от русла, восточная оконечность песчаной гряды, идущей вдоль берега, 2 км к западу юго-западу от южной окраины деревни Дмитрове Конаковского района, около 0,2-0,3 км к юго-востоку от Дмитровской сторожки, на опушке леса. Размеры 110х50 м, высота над рекой 1,5-2,5 м. Поверхность нарушена дорогой, ямами. Стратиграфия: дерн - 0,03 м, серый песок (подзол) - 0,14 м, светло-желтый песок - до 0,27 м. В слое 2 и верхней части слоя 3, в обнажениях найдены кремневые концевой скребок-нож на пластине, резцы, в т.ч. двойной, на отщепах, продольный скол с нуклеуса, обломки пластин и отщепы, предположительно отнесенные к мезолиту. Среди находок на поверхности есть несколько фрагментов гончарной керамики, возможно, 17 в. и более позднего времени, а также бочонковидная стеклянная бусина, не относящиеся к слою стоянки.

**182 (305).** НОВИНКИ. ПОСЕЛЕНИЕ 1, мезолит, неолит, эпоха бронзы, 14-17 вв. 1,8 км к северо-востоку от окраины деревни, первая надпойменная терраса северного берега древнего залива или левого притока реки Шоша (правый приток реки Волга), ныне - берег пруда, территория южной части (Новинки 1) грунтового могильника (см. № 186). Размеры не определены, высота над рекой Шоша 3,6 м. Состоит из нескольких участков, расположенных на расстоянии от 30 до 200 м друг от друга. Большая часть памятника разрушена карьером, частично повреждена погребениями могильника, дорогой, ранее распаивалась. Исследовано (1990-1993, 1999 гг.) более 1700 кв. м. Стратиграфия: 1 - дерн - 0,06 м; 2 - подзол - до 0,08 м; 3 - коричневый песок - 0,10-0,20 м; 4 - серо-желтый песок - до 0,10 м. Преим. в слое 3, а также в карьере найдена керамика лепная, с ямочным и ямочно-ногтевым орнаментом, льяловской культуры эпохи неолита; орнаментированная нарезками, зубчатым штампом, фатьяновской культуры эпохи бронзы, не связанные с погребениями; гончарная позднесредневековая, в т.ч. белоглиняная и чернолощенная. Среди находок (преимущественно в слоях 4 и 3) - кремневые предметы, в т.ч. орудия на пластинах (концевые скребки, ножи, угловые резцы, острие на сечении правильной пластины со скошенным концом), сечение правильной микропластины с микроретушью, пластины со вторичной обработкой, нуклеус, ребристые пластины, отщепы, отнесенные к позднему мезолиту или раннему неолиту; резцы, вкладыши и др. орудия, датированные неолитом - эпохой бронзы. К позднему средневековью отнесены

железные гвозди, бронзовые нательный крест, фигурная цепочка с клеймом, литое полое изделие бочонковидной формы с орнаментом.

**183 (304). НОВИНКИ. ПОСЕЛЕНИЕ 2**, эпоха бронзы. Около 1,1 км к северо-востоку от деревни, нижний террасовидный уступ восточного склона южного берега древнего залива или левого притока реки Шоша (правый приток реки Волга), ныне - берег пруда, перед дамбой между прудами 2 и 3, у карьера, напротив северной части (Новинки 2) грунтового могильника (см. № 186). Размеры не определены, высота над водой 1,6- 2,6 м. Культурный слой до 0,3 м. В его нижнем горизонте толщиной 0,16 м и на поверхности найдены мелкие обломки лепной керамики и кремневые обломки пластин, в т.ч. со вторичной обработкой, отщепы, отнесенные к эпохе бронзы. Именуется также "Новинки 3".

**184 (302). НОВИНКИ. ПОСЕЛЕНИЕ 3**, мезолит, неолит, 14- 17 вв. Около 3 км к северу северо-востоку от деревни, междуречье рек Шоша (правый приток реки Волга) и ее левого притока Инюха, песчаное всхолмление на восточном берегу канала, соединяющего пруды с рекой Инюха, у леса. Размеры не определены. Поверхность холма, высота которого над каналом 6 м, повреждена дорогой и остатками фундамента. Стратиграфия участка на вершине холма у одного из мест находок: дерн - 0,03 м, серый песок - до 0,23 м, светло-желтый песок - до 0,13 м. В разных местах холма, в т.ч. на вершине и у подножия, найдены мелкие обломки гончарной, по-видимому, позднесредневековой, керамики, кремневые вкладыши на сечении правильной пластины, сечение правильной пластины, бугорковая часть неправильной пластины, отщепы, предположительно отнесенные к эпохам мезолита - неолита. Именуется также "Новинки 1-4".

**185 (307). НОВИНКИ. ПОСЕЛЕНИЕ 4**, эпоха бронзы, 14-17 вв. Около 4 км к северо-востоку от деревни, южный склон западного берега залива Жоховский (левый берег реки Шоша, правого притока реки Волга), 0,12 км к востоку юго-востоку от фермы. Размеры не определены (восточная часть нарушена карьером), высота 1,2-1,4 м над заливом. Найдены фрагменты лепной керамики фатьяновской культуры эпохи бронзы и гончарной позднесредневековой, обломков рыболовного грузила. Именуется также "Новинки 5".

**186 (306). НОВИНКИ. ГРУНТОВЫЙ МОГИЛЬНИК (НОВИНКИ 1 и 2)**, эпоха бронзы. 1,8 км к северо-востоку от деревни, первая надпойменная терраса северного берега древнего залива или левого притока реки Шоша (правый приток реки Волга), ныне - берег пруда. Размеры не определены, высота над рекой Шоша 3,6 м. Состоит из нескольких участков, расположенных на расстоянии от 30 до 400 м друг от друга. Территория южной части памятника (Новинки 1) частично перекрыта слоем поселения 1 (см. № 182). Поверхность значительно разрушена карьерами, дорогой, ранее распахивалась. Исследовано (1990-1994, 1999 гг.) более 2 тыс. кв. м на четырех участках, условно разделенных авторами раскопок на два могиль-

ника, имеющих своеобразие в погребальном обряде. Верхняя часть всех погребений разрушена до уровня погребального инвентаря. На глубине от 0,10 до 1,08 м выявлены остатки 37 погребений, совершенных в могильных ямах подпрямоугольной в плане формы, размерами от 1,5- 1,7x0,8-0,9 до 3,0x2,0 м. На участке 1 (Новинки 1) и на участке 1 (Новинки 2) расстояние между могильными ямами 2-9 м, на участках 2-4 (Новинки 1) ямы расположены близко друг к другу, некоторые перекрывают одна другую. Могильные ямы ориентированы либо по линии север-юг (участок 1 Новики 1 и участок 1 Новинки 2), либо практически по всем сторонам света (участки 2-4 Новинки 1). С одним из погребений (Новинки 1), имевшем в центре ямы мощное кострище (поминальное?), связаны четыре столбовые ямы у могилы вдоль южной стены и у северо-западного угла. На участке 2 (Новинки 2) выявлены две перпендикулярно расположенные в 0,10 м друг от друга могильные ямы, окруженные шестью округлыми в плане ямами глубиной около 0,55 м, диаметром около 0,90 м, и ямой в форме восьмерки, глубиной 0,30 м, диаметром каждой части 0,70 м. Над обеими могилами и в восьмеркообразной яме прослежены следы кострищ, включавших обломки лепной керамики. Округлые в плане ямы у могил интерпретированы как остатки наземной столбовой конструкции или столбов-идолов у погребальной площадки. В 17 могильных ямах прослежены остатки внутренних конструкций прямоугольной формы с отрезками по углам и перекрытием, сделанным, вероятно, из прутьев. Костяки не сохранились. Найдены лепные глиняные сосуды (шаровидные горшки с выделенной шейкой, миски, кубки, "амфоровидные"), украшенные сложным орнаментом из полос "ёлочки", косой решетки, треугольников, ромбов, "бахромы", выполненных гладким и зубчатым штампом, отпечатками шнура, нарезками, отличающимися по набору на каждом из четырех условно выделенных авторами раскопок участках. Среди находок - каменные сверленные топоры-молоты и кремневые топоры-клинья разных типов, наконечники стрел (в двух случаях лежавшие компактными группами по пять и 10 штук), наконечник дротика, ножи, в т.ч. остроконечные, скребки, перфораторы, пластины, отщепы и чешуйки; изделия из камня (курант, плитка для растирания краски и шлифования, отбойник и наковальни), янтарные привески, в т.ч. редко встречающиеся украшения сердцевидной формы. В одном из сосудов лежал красноватый камень с протертыми (?) в нескольких направлениях бороздками, неясного назначения. Проведен палинологический анализ образцов грунта из ряда могил. Исследователи отмечают более ранний хронологический возраст погребений участка 1 (Новинки 1) и определенную близость участков 2-4 (Новинки 1) и участка 2 (Новинки 2). В целом могильник отнесен к калининской группе фатьяновской культуры, датирован 18-17 вв. до н.э. Коллекция в ТГОМ.

**187 (98). НОВИНКИ. ГОРОДИЩЕ**, р.ж.в. 0,6 км к югу от села, моренная гряда на правом берегу реки Тьма (левый приток реки Волга), край берега старицы реки, в лесу. Площадка подтрапециевидная в плане, размерами 40x25 м, высота над рекой 10 м, с южной, с западной и восточной сторон укреплена двумя под-

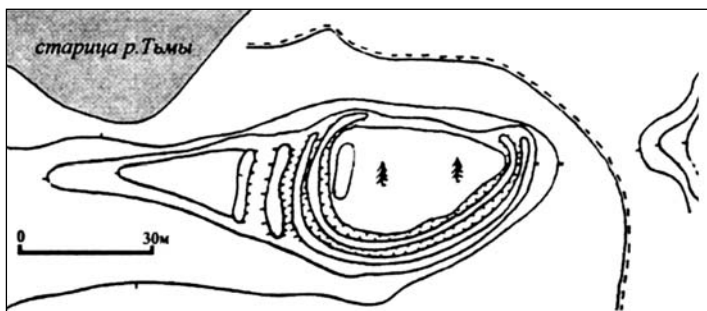


Рис. 49. План городища у деревни Новинки

ковообразными в плане валами и двумя рвами. У западного края площадки зафиксирован еще один вал высотой до 1 м, шириной 8 м. К западу от площадки и основных укреплений расположены еще два вала и два рва, отделяющие городище от мысовой части гряды. Площадка поросла соснами, нарушена ямой. Культурный слой 0,12 м, содержит золу и камни. Керамика лепная, с сетчатыми отпечатками на внешней поверхности и гладкостенная, дьяковской культуры р.ж.в.

**188 (99). НОВИНКИ. КУРГАННЫЙ МОГИЛЬНИК.** 0,8 км к югу юго-востоку от села, край правого берега реки Тьма (левый приток реки Волга), в лесу. Насчитывает три кургана высотой от 0,2 до 0,4 м, диаметром от 6 до 14 м, расположенные на высоте 10 м над рекой. Насыпи поросли соснами, пола одной повреждена ямой.

**189 (267). ОЗЕРЕЦКАЯ. ПОСЕЛЕНИЕ,** неолит, р.ж.в. Около 0,4 км к северо-востоку от деревни, мыс северо-западного берега озера Шейно, 10 м от берега. Размеры 80х55 м. Поверхность распахивается. Культурный слой до 0,45 м. Керамика лепная, с ямочно-гребенчатой орнаментацией, эпохи неолита, с сетчатыми отпечатками на внешней поверхности, чернолощенная и гладкостенная, дьяковской культуры р.ж.в. Найдены кремневые скребок с широким рабочим краем, наконечник дротика с двухсторонней обработкой, отщепы. Находки эпохи неолита сосредоточены на площади 40х25 м в восточной части памятника.

**190 (159). ОПАРИНО. СЕЛИЩЕ,** 14-17 вв. 0,9 км к югу юго-востоку от деревни, междуречье рек Волга и ее правого притока реки Тьмака, на опушке леса. Протянулось с севера - северо-запада на юг - юго-восток, размеры сохранившейся части 25х10 м. Значительная часть памятника разрушена в ходе мелиоративных работ, поверхность нарушена дорогой. Мощность культурного слоя не определена. Керамика гончарная позднесредневековая, отнесенная к 15-16 вв.

**191 (247). ОРША. СТОЯНКА 1,** мезолит. Около 0,1-0,2 км к востоку от села, левый берег реки Орша (левый приток реки Волга), вершина и склон северо-западной оконечности песчаного всхолмления. Размеры около 80х20-40 м, высота над рекой 3,5 м. Поверхность распахивается. Мощность культурного слоя не определена. Найдены кремневые скребки, срединные, угловые и боковые резцы на отщепах, обломок черешкового наконечника стрелы на ножевидной пластине, проколка, обломок оббитого рубящего орудия, нукле-

усы, отщепы, отнесенные к позднему мезолиту.

**192 (248). ОРША. СТОЯНКА 2,** мезолит. Около 0,2-0,3 км к востоку от села, левый берег реки Орша (левый приток реки Волга), вершина и юго-западный склон песчаного всхолмления, 0,1 км к юго-востоку от стоянки 1 (см. № 191). Размеры около 60х40 м, высота над рекой 3,5-4 м. Поверхность распахивается. Мощность культурного слоя не определена. Найдены кремневые скребель с широкой дугообразной выемкой и боковой резец на отщепах, заготовка высокой трапеции, отщепы со вторичной обработкой и без нее, отнесенные к позднему мезолиту.

**193 (236). ОРША. СТОЯНКА 3,** мезолит, неолит. 2 км к западу юго-западу от села, останец первой надпойменной террасы левого берега реки Волга. Площадь около 300 кв. м. Мощность культурного слоя не определена. Найдены скребковидное орудие из гальки с частичной подработкой, кремневые пластины и отщепы со следами вторичной обработки, предположительно эпох мезолита - неолита.

**194 (246). ОРША. СЕЛИЩЕ 1,** 11-13, 14-17 вв. Юго-восточная окраина села, правый берег реки Орша (левый приток реки Волга), 0,5 км выше устья, территория Оршина Вознесенского монастыря и за его пределами. Размеры около 140х90 м, высота над рекой 4 м. В западной части селища расположен Вознесенский монастырь, близ северо-восточным и южным краев - развалины монастырской стены. Культурный слой 1,2 м. Керамика гончарная древнерусская, с линейным и волнистым орнаментом, и позднесредневековая, в т.ч. серо- и красноглиняная, 14-15 вв. При земляных работах вблизи церкви в 1847 г. были найдены надмогильные каменные плиты с надписями начала 17 в., относящиеся к кладбищу при монастыре. По письменным и другим источникам, монастырь был основан, вероятно, в конце 15 - начале 16 в. Именуется также "Орша 3".

**195 (238). ОРША. СЕЛИЩЕ 2,** 14-17 вв. 1 км к юго-западу от села, левый берег реки Волга, 0,3 км от русла, 1,5 км выше по течению реки устья ее левого притока реки Орша, левый берег безымянного ручья. Протянулось вдоль берега ручья, размеры около 130х90 м. Мощность культурного слоя не определена. Керамика гончарная позднесредневековая, в т.ч. сероглиняная, иногда с линейным орнаментом, 15-16 вв. Именуется также "Орша 4".

**196 (237). ОРША. СЕЛИЩЕ 3,** 11-13, 14-17 вв. 1,5 км к юго-западу от села, левый берег реки Волга, 0,60-0,65 км от русла, возвышенность и юго-восточная оконечность песчаной гряды, правый берег безымянного ручья, огибающего памятник с восточной и северной сторон, напротив селища 2 (см. № 195). Расположено на двух возвышенных участках на расстоянии 10 м друг от друга по линии северо-запад - юго-восток, размеры восточного участка 65х25-50 м, западного - около 50х40 м. Поверхность восточной части нарушена ямами и окопами. Культурный слой восточной части 0,5-0,6 м. Керамика гончарная древнерусская и позднесредневековая, в т.ч. серо- и красно-

линяная, 14-15 вв. А.В. Куза считает восточный участок городищем 12-13 вв., другой участок - селищем 13-14 вв. Именуется также "Орша 1" и "Орша 2".

**197 (190). ОСЕКИНО. СЕЛИЩЕ**, 14-17 вв. 0,3 км к юго-западу от деревни, между истоками двух безымянных ручьёв, левых притоков реки Инюха (левый приток реки Шоша, правого притока реки Волга), у пруда. Размеры 100x100 м. Поверхность нарушена прудом, дорогами, частично распаивается. Мощность культурного слоя не определена. Керамика гончарная позднесредневековая, в т.ч. бело- и красноглиняная. Селище соотнесено с остатками деревни Секино (Осекино), известной по Писцовым книгам 16-17 вв.

**198 (17). ОСИНКИ. КУРГАННЫЙ МОГИЛЬНИК**. 0,8 км к юго-востоку от деревни, первая надпойменная терраса правого берега реки Тверда (левый приток реки Волга), 0,3 км от русла, в лесу. Насчитывает 13 курганов высотой от 0,4 до 1,2 м, диаметром от 3,5 до 8,0 м, расположенных на высоте 8 м над рекой Насыпи поросли деревьями, три раскопаны, остальные, кроме трех, нарушены ямами.

**199 (107). ОТМИЧИ. ПОСЕЛЕНИЕ**, эпоха бронзы, 14-17 вв. 1,2 км к северу, северо-западу от северной окраины села, останец второй надпойменной террасы левого берега реки Тьма (левый приток реки Волга), левый берег ручья Городенский (левый приток реки Тьма), 0,7 км от его устья, урочище Подгородок, территория городища (см. № 200). Размеры не определены. Вскрыто (1968-1970 гг.) около 500 кв. м при исследовании городища. Культурный слой поселения эпохи бронзы переработан в эпоху р.ж.в. Среди находок в нижнем горизонте культурного слоя городища - керамика лепная шнуровая, каменный сверленный топор-молоток, кремневые скребки на отщепках, ножи, отщепы, сколы. Одна из ранних построек городища также содержала предметы эпохи бронзы: керамику, орнаментированную чередующимися полосами шнурового и штампованного орнамента, обломки бронзовой булавки с перевитым в средней части острием, кремневый наконечник стрелы. Культурный слой позднесредневекового селища толщиной 0,2 м, вероятно, распахан. С ним связана керамика гончарная, в т.ч. красно- и белоглиняная, 15-16 вв.

**200 (106). ОТМИЧИ. ГОРОДИЩЕ (ГОРОДНЯ, ПОДГОРОДОК)**, р.ж.в., 2-я пол. 1-го тыс. н.э. 1,2 км к северу, северо-западу от северной окраины села, останец второй надпойменной террасы левого берега реки Тьма (левый приток реки Волга), левый берег ручья Городенский (левый приток реки Тьма), 0,7 км от его устья, 1 км к юго-западу от окраины деревни Городня, урочище Подгородок. Площадка овальная в плане, вытянута с севера северо-запада на юг - юго-восток, размеры 76x35 м, высота над ручьём около 7 м, над рекой - 12,5 м, с напольной южной стороны - остатки вала и рва, со стороны ручья (западной), возможно, тоже был небольшой вал. Исследовано (1968-1970 гг.) около 500 кв. м. Культурный слой от 0,3 до 1,0 м перекрыт слоем серо-коричневого песка толщиной 0,2 м, стратиграфически разделяется на два горизонта. В верхнем. - 0,2-0,5 м - преобладает керамика лепная

толстостенная, с примесью крупной дровины в тесте, украшенная косыми насечками, нарезками, защипами по краю, тонкостенная, с примесью мелкого песка в тесте, а также гладкостенная; в нижнем - тонкостенная, с примесью крупного песка, иногда дровины в тесте, украшенная ямочными и пальцевыми вдавлениями, а также сетчатыми отпечатками на внешней поверхности, и штрихованная. В обоих горизонтах найдена керамика с отпечатками четырехугольного зубчатого штампа, образующими иногда сложные орнаментальные пояса, иногда нанесенными поверх сетчатых отпечатков. Среди находок - железные изделия: орудия - ножи различных форм, в т.ч. с горбатой спинкой, черешковый листовидный дротик, шилья, рыболовные крючки; детали одежды - застежки-сюльгамы овальной формы (одна с прямым язычком, другая - со спиралью но закрученными концами), круглые в сечении кольца с несомкнутыми концами. Бронзовые изделия представлены шильями и украшениями, для изготовления последних использовались также медь и серебро низкого качества. Среди украшений - проволочные обломок гривны или браслета со спирально завитым концом, колечки с заходящими концами, булавки со спирально закрученными головками и в виде кольца, височные подвески с закрученными концами и витой дужкой, пронизки гладкие и с прямоугольными прорезами, в т.ч. одна с орнаментом по краю, имитирующим перевитой шнур, характерным для пьяноборской культуры Прикамья, миниатюрная пряжка с зигзагообразным орнаментом, имеющая аналогии в прибалтийских памятниках 1-го тысячелетия н.э., умбонovidные бляшки с петелькой на внутренней стороне, подвески, в т.ч. одна трапециевидной формы с треугольными прорезами и эсовидными припаями, относящаяся, видимо, к кругу мерянских украшений. Изделия из глины представлены грузиками "дьякова типа" с отпечатками круглого штампа, а также округло-уплощенной формы, обломками "рогатых кирпичей", пряслицами, бусинами и фигуркой человека с воздетыми руками, украшенной точечным орнаментом. Костяные изделия малочисленны: наконечник стрелы, рукоятка ножа, кочедык, пронизка. Найдены два клада: в одном - четыре железных кольца с заходящими

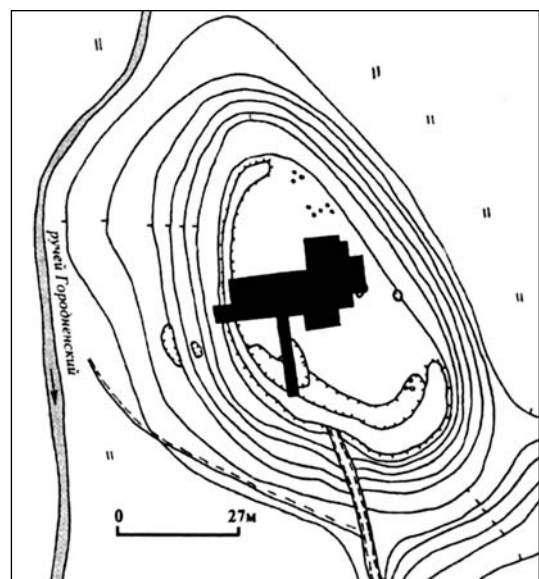


Рис. 50. План городища у села Отмичи

концами, надетые на бронзовый спиральный браслет, и плоская черешковая стрела, в др. - два спиральных браслета, на которые надета пара височных подвесок со спирально закрученными концами и гладкой дужкой. Клады приурочены к многокамерному жилищу нижнего горизонта. Выявлены остатки нескольких жилых и одного производственного сооружений. В верхнем горизонте - наземные срубные дома столбовой конструкции, прямоугольные в плане, слегка углубленные в землю, с входом с западной стороны, каменными очагами с глинобитной обмазкой и песчаной подсыпкой. При расчистке одной из подочажных ям найдено значительное количество костей животных (преобладают кости свиньи, овцы, коровы). Выявлено также кострище, вытянутое с северо-востока на юго-запад (как и большинство деревянных конструкций), размерами 5,8x0,8-1,2 м, вероятно, относившееся к большому сооружению, перекрывшему небольшое жилище нижнего горизонта: прямоугольное в плане, длиной более 6 м, шириной 5 м, углубленное на 0,20-0,25 м, с открытым очагом овальной формы размерами 1,4x1,2 м, расположенным против входа, в нескольких местах - остатки пола в виде углистой полоски толщиной 0,20-0,25 м. К нижнему горизонту относится многокамерное жилище, имевшее, в свою очередь, несколько строительных периодов, в котором отдельные помещения были соединены между собой одним крытым переходом. Помещения разных размеров: большое, размерами 9,0x4,5 м, углубленное на 0,15-0,18 м, со стенами из вертикальных столбов, между которыми положены горизонтальные плахи, и очагом овальной формы длиной около 3 м; два небольших помещения, древнейшее из которых длиной 8,4 м, шириной более 3 м выявлено ближе к восточному краю площадки городища. Находки в его заполнении, включавшие лепную керамику и несколько предметов эпохи поздней бронзы, позволили отнести этот комплекс к самому началу р.ж.в. Прослежены также остатки нескольких жилищ, углубленных до 0,25-0,30 м, со стенами, вероятно, из плетня, которые неоднократно заменялись новыми. Конструктивно они связаны с нижним горизонтом, но характер заполнения относит-

ся к верхнему горизонту. Выявлено несколько очагов вне жилищ. В центре площадки городища исследована часть производственного комплекса. Сооружение, видимо, прямоугольной в плане формы, углубленное на 0,10-0,15 м, с каменной вымосткой размерами 0,9x0,4 м, толщиной 0,1 м, с углями под ней и между камнями. Под камнями - куски глины, с примесью дресвы в тесте, слабо обожженные, большой кусок глины без примеси. Найдено большое количество медных и железных шлаков, куски криц, кусок бурого железняка, льячки, вероятно, тигли, несколько медных и железных предметов. Вокруг производственного комплекса - пространство, свободное от жилых сооружений. Исследование вала с юго-западной стороны выявило, что он был дополнительно укреплен проходившим по нему тыном. На поверхности вала прослежены два ряда вертикально поставленных на расстоянии 0,40-0,45 м друг от друга столбов диаметром 0,18-0,24 м, с легкой плетеной изгородью между ними. Ряды столбов между собой не связаны дополнительными конструкциями. Городище отнесено к дьяковской культуре, отмечено влияние культур южного ареала балтских племен. Коллекция в ТГОМ.

**201 (108)\*\*.** ОТМИЧИ. СЕЛИЩЕ, р.ж.в. Около 1,5 км к северу от центра села, левый берег реки Тьма (левый приток реки Волга), близ безымянного ручья, на его левом берегу, 0,15 км к югу от городища (см. № 200). Поверхность значительно разрушена окопами. Исследовано (1968 г.) 32 кв. м. Культурный слой до 0,3 м. Керамика лепная, с сетчатыми отпечатками на внешней поверхности, дьяковской культуры. Найдены железный наконечник стрелы или дротика листовидной формы, кремневые скребок и скобель. Селище полностью исчерпано раскопками.

**202 (244).** ОШУРКОВО. ГРУНТОВЫЙ МОГИЛЬНИК, эпоха бронзы. Юго-восточная окраина деревни, возвышенность левого берега реки Инга (правый приток реки Волга). Размеры не определены. Поверхность ранее была значительно нарушена овощехранилищами, ямами, окопами, в настоящее время частично занята домами и распаивается под огороды. Исследованы два погребения и выявлены следы разрушенного третьего. Одно было совершено по обряду труположения в прямоугольной в плане яме с закругленными углами, ориентированной по оси запад-восток, размерами 1,90-1,25 м, в деревянном погребальном сооружении. Другое - вероятно, по обряду трупосожжения, в прямоугольной в плане яме глубиной не менее 0,5 м, ориентированной с северо-запада на юго-восток, размерами 2,8x1,9 м, с остатками обожженного или горевшего погребального сооружения размерами 0,50x0,08 м с характерными "отростками", со скоплением углей в центре зольно-угольной прослойки. Найдены глиняный лепной колоколовидный сосуд с широким горлом, украшенный пятью рядами треугольных вдавлений и тремя отверстиями на шейке, в котором находились кальцинированные кости и угли. Среди находок в могилах - лепные сосуды, целые круглодонные и в обломках, с нарезным и мелкоямочным орнаментом из рядов треугольных вдавлений, оттисков шнура, в т.ч. в виде полос треугольников и др.; сосуды бомбовидной формы, с ямочными

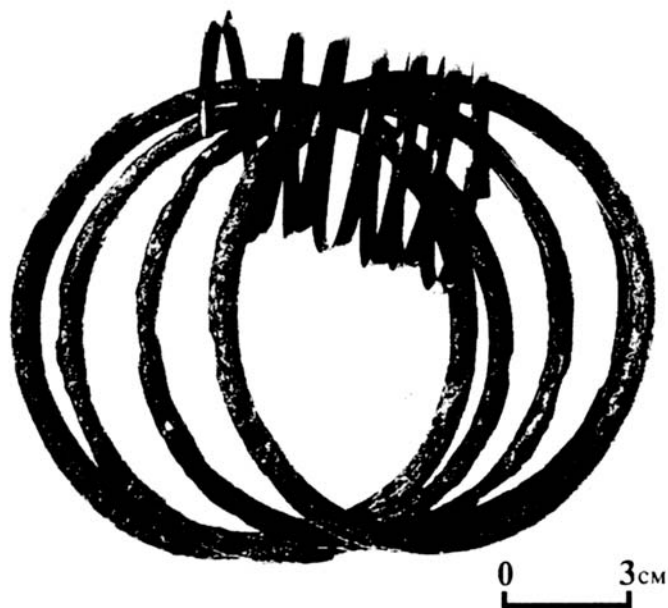


Рис. 51. Железные кольца и бронзовые браслеты из кладв, найденного при раскопках городища у села Отмичи

вдавляниями на дне некоторых из них; каменный сверленный топор-молот; кремневые клиновидные топоры, черешковые наконечники стрел, наконечник дротика на отщепе, ножи, скобели, крупная ножевидная пластина; куски песчаника. Могильник отнесен к московско-клязьминской группе фатьяновской культуры эпохи бронзы, датирован около сер. 2-го тыс. до н.э. Коля, в ТГОМ.

**203 (224). ПАСЫНКОВО. СТОЯНКА (ПАСЫНКОВО 1-3), мезолит.** 0,20-0,25 км к северо-востоку от деревни, склон первой надпойменной террасы правого берега реки Волга, 0,20 км от русла, правый берег ручья. Протянулась с запада на восток. Поверхность разделена оврагами на западную, центральную и восточную части. Каждая часть протянулась с севера на юг, размеры 55x35 м (западная), 40x30 м (центральная), 60x30 м (восточная), высота над ручьем 4 м. Мощность культурного слоя не определена. Найдены кремневые концевые скребки, скобели, боковые и угловые резцы на отщепах, симметричный наконечник стрелы с боковой выемкой, вкладыши, нуклеидные куски, пластины со вторичной обработкой, грубые пластины, отщепы, отнесенные к позднему мезолиту.

**204 (172). ПЕТРУШИНО. СЕЛИЩЕ, 11-13 вв.** 0,6 км к северу, северо-западу от северной окраины деревни, левый берег безымянного ручья, правого притока реки Каменка, левого притока реки Крапивня (правый приток реки Тьмака, правого притока реки Волга), 0,5 км от русла. Протянулось с запада на восток, размеры 85x60 м, высота над ручьем 13-15 м. Поверхность ранее, вероятно, распахивалась, затем была залесена, но в 1998 г. начато сведение леса. Культурный слой 0,2-0,4 м. Керамика гончарная древнерусская с линейным и волнистым орнаментом.

**205 (173). ПЕТРУШИНО. КУРГАННЫЙ МОГИЛЬНИК.** 0,6 км к северу - северо-востоку от деревни, склон левого берега безымянного ручья, правого притока реки Каменка, левого притока реки Крапивня (правый приток реки Тьмака, правый притока реки Волга), 0,20 км к юго-востоку от русла, в лесу, 0,45 км к востоку от селища (см. № 204). Насчитывает семь курганов высотой от 0,11 до 0,84 м, диаметром 4-6 м, в т.ч. овальные в плане, размерами от 4x3 до 8x6 м, с ровиком у основания одного из них. Насыпи поросли деревьями и кустарником, три повреждены ямами.

**206 (199)\*\*.** ПИЩАЛКИНО. СТОЯНКА, мезолит. У южной окраины деревни, правый берег реки Орша (левый приток реки Волга), 0,1 км от русла, южный край пологой песчаной гряды. Протянулась с запада на восток, размеры 100x10-15 м, высота над рекой 5-6 м. Исследовано (1955 г.) около 34 кв. м. Культурный слой до 0,35 м. Найдены кремневые скобель, черешковые наконечники стрел на ножевидных пластинах, резцы, вкладыши, проколки, комбинированные орудия, тесло, нуклеусы, множество ножевидных пластин и отщепов со вторичной обработкой и без нее, а также желобчатый абразив-пилка ("выпрямитель древков стрел") из плитки песчаника. Выявлено очажное пятно, овальное в плане, размерами 0,85-0,56 м, толщиной до 0,05 м. Вокруг очага было сконцент-

рировано наибольшее число кремневых предметов, в т.ч. три нуклеуса. Стоянка отнесена к бутовской культуре эпохи мезолита. В настоящее время полностью застроена.

**207 (223). ПОДДУБЬЕ. СТОЯНКА 1, мезолит, неолит.** 1,5 км к западу от деревни, край поймы левого берега реки Волга, левый берег безымянного ручья, у опушки леса. Размеры 45x25 м, высота над рекой 3-4 м. Поверхность нарушена дорогой и распахируется. Найдены кремневые скобель (?) на массивном отщепе, ножевидная пластина с резцовым сколом, отщепы со вторичной обработкой и без нее, ножевидные пластины, предположительно отнесенные к позднему мезолиту или раннему неолиту.

**208 (222). ПОДДУБЬЕ. СТОЯНКА 2, мезолит, неолит.** Около 1,5 км к западу от деревни, первая надпойменная терраса левого берега реки Волга, левый берег безымянного ручья, вершина и склоны песчаного всхолмления, 60 м к северо-востоку от стоянки 1 (см. № 207). Размеры около 25x25 м, высота над рекой 4-5 м. Поверхность распахируется. Мощность культурного слоя не определена. Найдены кремневые концевой скребок на массивном отщепе, скобели на отщепах, нуклеусы, отщепы со вторичной обработкой и без нее, ножевидные пластины, предположительно отнесенные к позднему мезолиту или раннему неолиту.

**209 (226). ПОДДУБЬЕ. СТОЯНКА 3, мезолит, неолит.** Около 0,2 км к западу от юго-западной окраины деревни, вершина и склон песчаной дюны в пойме левого берега реки Волга, левый берег безымянного ручья, 70-80 м от его русла, на краю пашни. Протянулась вдоль берега реки, размеры 45x20 м, высота над рекой до 4 м. Значительная часть поверхности распахируется. Мощность культурного слоя не определена. Найдены кремневые продольный скол с призматического нуклеуса, отщепы, предположительно отнесенные к позднему мезолиту или раннему неолиту.

**210 (231). ПОДДУБЬЕ. СТОЯНКА 4, неолит.** 0,70 км к востоку от деревни, восточная оконечность песчаной дюны в пойме левого берега реки Волга, 0,25 км от русла. Протянулась с северо-востока на юго-запад, размеры 50x30 м, высота над рекой до 4 м. Поверхность распахируется. Мощность культурного слоя не определена. Найдены кремневые отщепы. По геоморфологическому расположению памятник предположительно отнесен к раннему неолиту.

**211 (233). ПОДДУБЬЕ. СТОЯНКА 5, мезолит, неолит.** 1,5 км к юго-востоку от окраины деревни, южный склон дюны в пойме левого берега реки Волга, около 0,4 км от русла и 0,1 км от старицы, у опушки леса. Протянулась вдоль берега старицы, размеры 60x25 м, высота над рекой около 6 м. Поверхность частично распахируется. Мощность культурного слоя не определена. Найдены кремневые миниатюрный концевой скребок на ножевидной пластине, двухплощадочный призматический нуклеус, ножевидные пластины со вторичной обработкой и без нее, отщепы, отнесенные к позднему мезолиту или раннему неолиту.

**212 (234). ПОДДУБЬЕ. СТОЯНКА 6**, мезолит, неолит. Около 1,6 км к юго-востоку от деревни, юго-восточная оконечность песчаного всхолмления в пойме левого берега реки Волга, на котором расположена стоянка 5 (см. № 211), на пашне. Протянулась вдоль берега старицы, размеры 40x25 м, высота над рекой 3-4 м. Мощность культурного слоя не определена. Найдены кремневые концевой скребок на отщепе, концевой скребок, угловой резец на ножевидной пластине, угловой и двойной резцы, нож на пластинах, отщепы и осколки, отнесенные к позднему мезолиту или раннему неолиту.

**213 (235). ПОДДУБЬЕ. СТОЯНКА 7**, мезолит, неолит. Около 1,6 км к юго-востоку от деревни, западная оконечность пологой узкой песчаной гряды в пойме левого берега реки Волга, напротив посёлка Эммаус, 50 м к востоку от стоянки 6 (см. № 212). Протянулась вдоль берега старицы, размеры 50x30 м, высота над рекой 3-4 м. Поверхность распаивается. Мощность культурного слоя не определена. Найдены кремневые концевые скребки на массивных отщепках, угловой резец на отщепе (?), проколка на отщепе, вкладыш, поперечный скол с призматического нуклеуса, отщеп с лезвия рубящего орудия, ножевидные пластины, отщепы, отнесенные к позднему мезолиту или раннему неолиту.

**214 (191). ПОМИНОВО. ГОРОДИЩЕ**, р.ж.в. 0,5 км к югу - юго-западу от южной окраины деревни, моренный холм левого берега верховьев ручья Махинский, левого притока реки Инюха (левый приток реки Шоша, правого притока реки Волга). Площадка овальная в плане, вытянута с северо-востока на юго-запад, размеры 90x45 м, высота над ручьём 8 м. С северной, восточной и юго-восточной сторон - три рва и три полукольцевых вала высотой до 2 м от дна рвов, с юго-западной стороны - два рва и два оплывших вала высотой до 1,0-1,5 м. Площадка поросла лесом, валы нарушены с юго-восточной стороны современным въездом. Исследовано (1977 г.) около 90 кв. м у северо-восточного края площадки. Культурный слой 0,5-1,0 м. Керамика лепная, с примесью дресвы в тесте, с сетчатыми отпечатками на внешней поверхности, оттисками зубчатого штампа, нарезками, тычковыми, ногтевыми вдавлениями, защипами по краю, и гладкостенная, а также тонкостенная, с примесью песка в тесте,

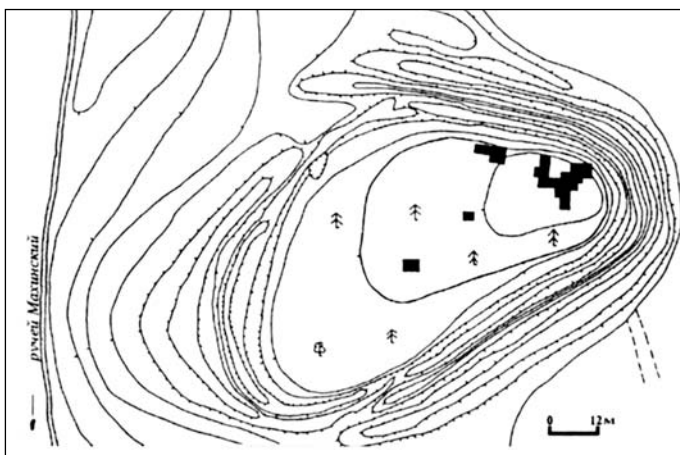


Рис. 52. План городища у деревни Поминово

те, лощеная. Найдены грузики "дыжкова типа" с орнаментом, в т.ч. один ошалакованный, пряслице, медные круглая бляха с орнаментом, прямоугольные бляхи с отверстиями в центре и "жемчужником" по краям и диагоналям, обоймицы, трапециевидная привеска с шестью ромбическими отверстиями, две пластинки с изображениями человеческих фигур, выполненными "жемчужными" вдавлениями. Выявлены остатки жилища столбовой конструкции размерами 6x4 м, с очагом из камней в центре. К входу примыкала каменная вымостка размерами 3,5x1,2 м. Обнаруженные в восточной и северо-восточной части городища погоревшие плахи, колья, бревна, расположенные в направлении с северо-запада на юго-восток, пятна обожженной глины связываются с остатками оборонительных сооружений. Коллекция в ТГОМ.

**215 (189). ПОМИНОВО. СЕЛИЩЕ**, р.ж.в., 2-я пол. 1-го тыс. н.э. (?), 11-13, 14-17 вв. 0,35 км к юго-западу от южной окраины деревни, правый берег ручья Махинский, левого притока реки Инюха (левый приток реки Шоша, правого притока реки Волга), в его верховье, 0,35 км к северу, северо-западу от городища (см. № 214). Размеры 120x70 м, высота над поймой ручьём 9-14 м. Поверхность повреждена распашкой. Культурный слой 0,56 м, стратиграфически делится на три горизонта. С нижним горизонтом толщиной до 0,1 м связаны находки керамики лепной гладкостенной и с орнаментом в виде треугольных и двудольных вдавлениях, неровных прорезных линий, оттисков штампа нечеткой формы, распространенной в восточной части селища на площади 60x40 м. В двух других горизонтах (среднем - до 0,20 м и верхнем - до 0,26 м) содержалась керамика гончарная древнерусская без орнамента и позднесредневековая, в т.ч. красно- и белоглиняная. На пашне и склоне найдено несколько подтепанных крупных камней. Позднесредневековое селище соотнесено с деревней Махино, известной по Писцовой книге 1580 г. В 0,15 км к востоку от северо-восточного края селища, на левом берегу ручья Махинский, в песчаном выбросе ямы размерами 10x5 м, глубиной до 2 м найдены обломки лепной керамики с нечеткими оттисками штампа на поверхности и гончарной средневековой, аналогичной находкам из культурного слоя селища. Культурный слой не выявлен.

**216 (20). ПОРОЖКИ. ГОРОДИЩЕ**, р.ж.в. 0,3 км к северо-востоку от северной окраины деревни, мыс первой надпойменной террасы левого берега реки Тверда (левый приток реки Волга), 0,15 км от русла, правый берег безымянный ручья, вблизи устья, 0,5 км к востоку юго-востоку от детского лагеря отдыха "Строитель". Площадка овальная в плане, вытянута с северо-запада на юго-восток вдоль берега ручья, размеры 30x20 м, высота над ручьём 10 м, с напольной западной и северо-западной сторон - два рва и вал между ними. Поверхность площадки нарушена ямами и окопами. Культурный слой до 0,3 м. Керамика лепная, с сетчатыми отпечатками на внешней поверхности, с оттисками зубчатого штампа и гладкостенная, дыжковской культуры р.ж.в.

**217 (19) ПОРОЖКИ. СЕЛИЩЕ**, 14-17 вв. 0,3 км к северу от деревни, склон первой надпойменной

террасы левого берега реки Тверда (левый приток реки Волга), 0,3 км к юго-востоку от детского лагеря отдыха "Строитель", 0,2 км к западу юго-запада от городища (см. № 216). Размеры 200х60 м, высота над рекой 6-8 м. Поверхность нарушена распашкой. Мощност культурного слоя не определена. Керамика гончарная с линейным и волнистым орнаментом, 14-16 вв.

**218 (164). ПОРЯДИНО. СЕЛИЩЕ.** 14-17 вв. Около 0,2 км к юго-востоку от деревни, левый берег реки Тьмака (правый приток реки Волга), к северо-востоку от моста. Протянулось с севера - северо-запада на юг - юго-восток, размеры 230х120 м, высота над рекой 1 м. Поверхность нарушена силосными ямами. Культурный слой до 0,25 м. Керамика гончарная позднесредневековая, в т.ч. красно- и белоглиняная.

**219 (169). ПОЧИНКИ. КУРГАН.** У деревни, верховье безымянного ручья, левого притока реки Каменка, левого притока реки Крапивня (правый приток реки Тьмака, правого притока реки Волга), на поле. Размеры насыпи не определены, обложена камнем.

**220 (114). ПРУДИЩЕ. МЕСТОНАХОЖДЕНИЕ,** неолит (?). Близ деревни на правом берегу реки Волга найдены "каменные орудия: две стрелы, отбивное копье и нож, а также черепки глиняной посуды с узорами".

**221 (48). ПУКОВО. СЕЛИЩЕ,** 14-17 вв. Территория деревни, левобережье реки Тверда (левый приток реки Волга), 3,5 км от русла, к северо-западу и вдоль шоссе. Протянулось с северо-востока на юго-запад, размеры 300х100 м, высота над рекой 15 м. Поверхность частично застроена, распахивается под огородами, Мощност культурного слоя не определена. Керамика гончарная позднесредневековая, 17 в. и более поздняя. Но письменным источникам деревня известна с 16 в. (среди владельческих земель З. И. Юматова).

**222 (119). ПУТИЛОВО. СТОЯНКА 1,** мезолит. К югу от домов северо-восточной окраины деревни, дюнное всхолмление первой надпойменной террасы правого берега реки Волга. Размеры 10х10 м, высота над рекой 7 м. Поверхность нарушена строениями и дорогой. Найдены кремневые многоплощадочный нуклеус и крупные отщепы, предположительно отнесенные к мезолиту.

**223 (118). ПУТИЛОВО. СТОЯНКА 2** мезолит. К юго-востоку от домов северо-восточной окраины деревни, дюнное всхолмление первой надпойменной террасы правого берега реки Волга, около 0,1 км к востоку северо-востоку от стоянки 1 (см. № 222). Размеры 15х10 м, высота над рекой 8 м. Поверхность нарушена окопами. Мощност культурного слоя не определена. Найдены кремневые концевой скребок на широкой пластине со скошенным рабочим краем, скребель на пластине, отщепы, отнесенные к мезолиту.

**224 (117). ПУТИЛОВО. СТОЯНКА 3,** мезолит, неолит. 1,2 км к северу от окраины деревни, левый берег реки Волга, левый берег безымянного ручья, в лесу. Протянулась с северо-запада на юго-восток, разме-

ры 60х30 м, высота над ручьем 5-6 м. Поверхность частично повреждена дорогами. Найдены кремневые тесло на расколоте призматическом нуклеусе, осколок с резцовым сколом, нуклеидные куски, обломки ножевидных пластин, отщепы, отнесенные к позднему мезолиту или раннему неолиту.

**225 (120). ПУТИЛОВО. КУРГАННЫЙ МОГИЛЬНИК.** 0,8 км к северо-западу от юго-западной окраины деревни, левый берег реки Волга, у опушки леса. Насчитывает шесть курганов высотой от 0,5 до 2 м, диаметром от 5 до 10 м, в т.ч. один подовальный в плане, размерами 5х3 м, расположенных на высоте 10-12 м над рекой. Почти все насыпи нарушены ямами, пола одной уничтожена при устройстве блиндажа. Именуется также "У деревни Поповки", "Избрижье 3".

**226 (32). РОГОДИНО. СЕЛИЩЕ,** 11-13, 14-17 вв. Северо-западная окраина деревни, левый берег безымянного ручья (левый приток реки Тверца, левого притока реки Волга), у моста. Размеры 140х65 м, высота над ручьем 2-3 м. поверхность частично распахивается под огородами, повреждена дорогой. Культурный слой 0,24 м, стратиграфически делится на два горизонта. Керамика гончарная древнерусская, с волнистым орнаментом и позднесредневековая, 15-17 вв.

**227 (76). РОЖДЕСТВО. СТОЯНКА (УСТЬ-ШОСТКА),** неолит. 0,7 км к северу, северо-западу от северной окраины деревни, первая надпойменная терраса левого берега реки Тьма (левый приток реки Волга), 0,25 км выше устья реки Шостка (правый приток реки Тьма), у края леса. Протянулась с юго-запада на северо-восток, размеры 55х20 м, высота над рекой 5-6 м. Мощност культурного слоя не определена. Найдены кремневые скребковидное орудие на массивном сколе, обломки орудий, отщепы и чешуйки, предположительно отнесенные к неолиту.

**228 (28). РОМАНОВО. СЕЛИЩЕ,** 14-17 вв. 1,5 км к югу от деревни, левый берег реки Тверца (левый приток реки Волга), 70-80 м от русла, левый берег безымянного ручья, близ его устья, в лесу. Протянулось с севера на юг, размеры 90х70 м, высота над рекой 5-7 м. Поверхность повреждена окопами. Культурный слой до 0,3 м. Керамика гончарная позднесредневековая, 16-17 вв.

**229 (66). РЯБЕЕВО. СТОЯНКА,** неолит. Около 0,1 км к северо-востоку от деревни, останец первой надпойменной террасы правого берега реки Волга, 0,34 км от русла, около 0,20 км к северу от шоссе. Протянулась с запада на восток, размеры около 160х55 м. Поверхность распахивается. Мощност культурного слоя не определена. Найдены кремневые топорковидное орудие подтреугольной формы, расколотый конический нуклеус, отщепы, отнесенные к неолиту.

**230 (65). РЯБЕЕВО. СЕЛИЩЕ** 1,11-13, 14-17 вв. Около 0,10 км к северо-востоку от деревни, южный склон останца первой надпойменной террасы правого берега реки Волга, около 0,37 км от русла, около 0,20 км к северу от шоссе, северный край перекрыва-



ет стоянку (см. № 229). Размеры около 90x80 м. Поверхность частично распахивается, нарушена траншеей. Мощность культурного слоя не определена. Керамика гончарная, иногда с линейным орнаментом, 13-14 вв. Среди находок - железные шлаки. В южной части прослежено пятно черного гумуса подпрямоугольной в плане формы, вытянутое с запада на восток, размерами 30x21 м, где и были преимущественно сконцентрированы находки. Предполагается, что это остатки жилого или хозяйственного комплекса.

**231 (67). РЯБЕЕВО. СЕЛИЩЕ 2**, р.ж.в. 0,5 км к западу от деревни, мыс первой надпойменной террасы правого берега реки Волга. Размеры 35x15-20 м, высота над рекой 7-8 м. Южная часть нарушена окопами. Культурный слой 0,5-0,6 м. Керамика лепная, с примесью крупной дресвы в тесте, гладкостенная и с орнаментом в виде ямок конической формы, дьяковской культуры. Среди находок - бронзовая привеска подтреугольной формы с обломанным ушком. Селище датировано 1-ой половиной 1-го тыс. н.э.

**232 (221). САВВАТЬЕВО. СТОЯНКА**, мезолит, неолит. 0,7 км к западу северо-западу от западной окраины деревни, правый берег реки Орша (левый приток реки Волга), вершина и склон песчаного всхолмления, 0,1 км к западу от моста. Размеры около 70x30 м, высота над рекой 4 м. Поверхность занята лесопосадками, частично эрозирована. Мощность культурного слоя не определена. Найдены кремневые угловой резец-нож (?) на массивном отщепе, отщепы со вторичной обработкой и без нее, ножевидные пластины, предположительно отнесенные к позднему мезолиту или раннему неолиту.

**233 (101). САВИНО. ГОРОДИЩЕ**, 11-13, 14-17 вв. У юго-восточной окраины деревни, мыс левого берега реки Тьма (левый приток реки Волга), при устье оврага, на его восточном берегу. Площадка овальная

в плане, вытянута с севера на юг, размеры около 50x35 м, высота над рекой 10-12 м, с напольной северо-восточной стороны - вал и ров глубиной до 1,5 м, шириной 20-25 м. Площадка нарушена современным кладбищем, склоны повреждены дорогой, подмываются рекой. Мощность культурного слоя не определена. Керамика гончарная без орнамента, отнесенная к 12-15 вв.

**234 (102). САВИНО. СЕЛИЩЕ 1**, 14-17 вв. У юго-восточной окраины деревни, левый берег реки Тьма (левый приток реки Волга), примыкает с юго-восточной стороны к основанию городища (см. № 233). Протянулось с севера на юг, размеры не менее 35x20 м, высота над рекой 1,5 м. Поверхность распахивается под огороды. Мощность культурного слоя не определена. Керамика гончарная позднесредневековая, в т.ч. чернолощенная.

**235 (100). САВИНО. СЕЛИЩЕ 2**, р.ж.в. Близ деревни, левый берег реки Тьма (левый приток реки Волга), 3 км от русла. Размеры не определены. Выявлен слабо выраженный культурный слой, нарушенный траншеями. Найдена керамика лепная, с сетчатыми отпечатками на внешней поверхности и гладкостенная, дьяковской культуры.

**236 (4). САВКИНО. СЕЛИЩЕ**, 14-17 вв. Территория деревни, правый берег реки Орша (левый приток реки Волга), 0,3 км от русла, вершина пологого холма, омываемого с трех сторон безымянными ручьями, к западу и вдоль шоссе. Протянулось с севера на юг, размеры 240x140 м, высота над ручьем 3-6 м. Поверхность частично застроена, распахивается под огороды. Мощность культурного слоя не определена. Керамика гончарная позднесредневековая, 16-17 вв. и более позднего времени. По письменным источникам 16 в. известна деревня Савкино (среди владельческих земель братьев Ивереневых), упомянуты "починок селище Савкино", "пустошь Савкинская" (среди пустых деревень, починков и пустошей села Кушалино).

**237 (145). СЕЛЬЦО. СТОЯНКА 1**, мезолит, неолит. 0,1 км к северо-востоку от деревни, первая надпойменная терраса правого берега реки Волга, 0,1 км от русла, вершина и склон песчаной дюны, у края леса. Протянулась с запада на восток, размеры 60x30 м, высота над рекой 10 м. Поверхность частично эрозирована. Мощность культурного слоя не определена. Найдены кремневые скобель на ножевидной пластине, пластина со вторичной обработкой, отщепы, предположительно отнесенные к позднему мезолиту или раннему неолиту.

**238 (146). СЕЛЬЦО. СТОЯНКА 2**, неолит. 1 км к югу - юго-западу от деревни, край поймы правого берега реки Волга, на обоих берегах безымянного ручья, у его устья. Размеры северного участка около 40x30 м, южного - 35x30 м. Поверхность распахивается. Мощность культурного слоя не определена. Найдены кремневые скребки, скребла, скобели на отщепках, отщепы со вторичной обработкой и без нее, отнесенные к неолиту.

**239 (245). СЕМЕНОВСКОЕ. СТОЯНКА**, не-

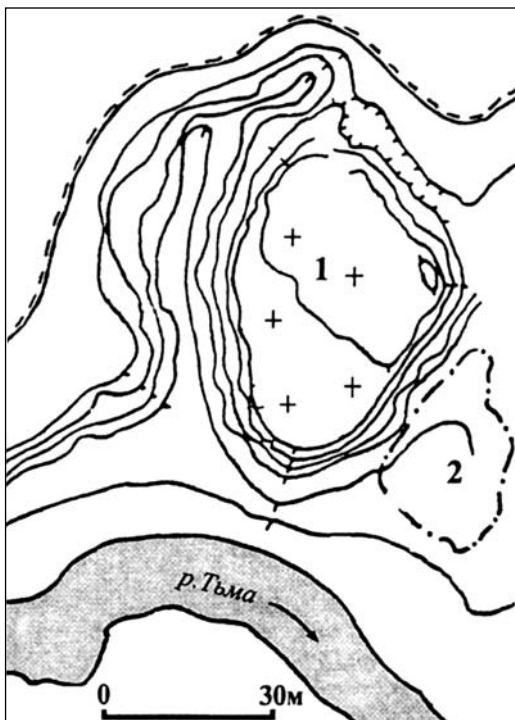


Рис. 53. План городища (1) и селища 1 (2) у деревни Савино

лит. 0,6 км к западу от села, правый берег реки Волга, край первой надпойменной террасы южного берега старичного озера, 60 м от него. Протянулась вдоль берега оз., размеры 200x70 м, высота над оз. 4 м. Поверхность распаивается. Мощность культурного слоя не определена. Найдены кремневые нуклеусы и отщепы, предположительно отнесенные к неолиту.

**240 (262).** СЕРГЕЕВКА. СТОЯНКА, неолит. 0,2 км к югу от деревни, левый берег реки Волга, край дюнного всхолмления на берегу старичного оз. Протянулась с северо-запада на юго-восток, размеры 110x40 м, высота над оз. 3 м. Поверхность в основном распаивается. В верхней части слоя розовато-серого песка толщиной 0,38 м и на поверхности найдены кремневые орудия на отщепках, отщепы, предположительно отнесенные к неолиту.

**241 (144).** СЕСЛАВЬЕ. СТОЯНКА, неолит. Около 1,5 км к северо-западу от центральной части деревни, мыс первой надпойменной террасы правого берега реки Волга, вероятно, у древней старицы. Размеры 50x15 м, Поверхность распаивается. Мощность культурного слоя не определена. Найдены кремневый нуклеидный кусок, ножевидные пластины и отщепы, предположительно отнесенные к раннему неолиту.

**242 (142).** СЕСЛАВЬЕ. СЕЛИЩЕ, 11-13, 14-17 вв. 0,6 км к северо-востоку от деревни, мыс правого берега реки Волга при устье реки Песочня, на ее левом берегу. Протянулось с запада на восток, размеры 160x25 м, высота над рекой 6 м. Поверхность распаивается. Культурный слой около 0,1 м. Керамика гончарная древнерусская и позднесредневековая, 14-15 вв.

**243 (143).** СЕСЛАВЬЕ. КУРГАННЫЙ МОГИЛЬНИК. Около 0,8 км к северу, северо-западу от центральной части деревни, правый берег реки Волга, "против деревни Кулотино" (Кулотино) Насчитывает две насыпи.

**244 (279).** СИМОНОВО. КУРГАННЫЙ МОГИЛЬНИК, 11-13 вв. Около 2,4 км к востоку от деревни, правый берег реки Хвошня, правого притока реки Вязьма (левый приток реки Шоша, правого притока реки Волга), 0,5 км к югу от русла, урочище Ключик, в лесу. Насчитывает от 30 до 40 курганов. В начале 20 в. крестьянами раскапывались насыпи в северной части. Среди находок - медные бубенчики, бусы, остатки ткани. В 1909 г. членами ТУАК раскапывались курганы в южной части. В числе находок железные изделия и глиняные горшки.

**245 (187).** СИНЦОВО. СЕЛИЩЕ, 11-13, 14-17 вв. 0,25 км к западу от деревни, правый берег верховья северного истока реки Инюха, левого притока реки Шоша (правый приток реки Волга), склон моренного холма (Бурашевской гряды), к западу от ближнего к деревне кладбища (Верхнего). Размеры около 100x45-95 м. Поверхность повреждена дорогой. Керамика гончарная (мелкие фрагменты) древнерусская, с линейным орнаментом и позднесредневековая, в т.ч. чернолощенная, 17 в. и более позднего времени. Среди

находок - железные ножи, гвозди. По сведениям 1975 г., в 0,3 км к западу от деревни, 1,5 км к востоку от шоссе, к западу от кладбища располагается селище, протянувшееся с запада на восток, размерами 130x70 м. Культурный слой 0,4 м. Керамика гончарная чернолощенная с линейным орнаментом. По-видимому, речь идет об одном и том же памятнике.

**246 (186).** СИНЦОВО. КУРГАННЫЙ МОГИЛЬНИК 1. Вероятно, около 0,3-0,5 км к югу - юго-западу от южной окраины деревни, правый берег северного истока реки Инюха, левого притока реки Шоша (правый приток реки Волга), 1,2 км выше слияния с южным истоком, склон песчаного всхолмления, 0,25- 0,35 км к югу юго-востоку от ближнего к деревни кладбища (Верхнего). Насчитывал несколько десятков курганов. Сохранились 17 насыпей высотой от 0,5 до 3,0 м, диаметром от 4 до 12 м, с ровиками, в т.ч. кольцевыми, у основания некоторых из них. Насыпи поросли деревьями, большинство нарушены ямами. По сведениям конца 19 в., на расстоянии менее 1 км к югу от деревни по направлению к деревне Подсосенье на ручье Рукавец (правый приток реки Инюха) находился еще один курганный могильник, число насыпей которого не известно.

**247 (184).** СИНЦОВО. КУРГАННЫЙ МОГИЛЬНИК 2. 1,5 км к западу юго-западу от юго-западной окраины деревни, междуречье истоков реки Инюха, левого притока реки Шоша (правый приток реки Волга), вершина и склон холма, в лесу. Насчитывает 10 насыпей высотой от 0,5 до 2,0 м, диаметром от 3,0 до 6,5 м, в т.ч. три подовальные в плане, размерами от 4x3,5 до 8,0x6,5 м, с ровиками с перемычками у основания пяти из них. Три насыпи повреждены ямами.

**248 (185).** СИНЦОВО. КУРГАННЫЙ МОГИЛЬНИК 3. 1,3 км к юго-западу от южной окраины деревни, левый берег безымянного ручья, впадающего в верховье южного истока реки Инюха, левого притока реки Шоша (правый приток реки Волга), 80 м от русла, 0,6 км к юго-востоку от курганного могильника 2 (см. № 247). Насчитывает шесть насыпей высотой от 0,5 до 2,0 м, диаметром от 6 до 10 м, в т.ч. две подовальные в плане, размерами 4x3 и 6x5 м, с ровиками с перемычками у основания. Четыре насыпи повреждены ямами и траншеями.

**249 (3).** СЛАВНОЕ. СЕЛИЩЕ, 14-17 вв. Территория села, правый берег реки Орша при впадении в нее ручья Осинковский, на его обоих берегах, по обе стороны и вдоль шоссе. Протянулось с севера на юг, размеры около 1000x200-250 м, высота над рекой 3-7 м. Поверхность частично застроена, повреждена шоссе, распаивается под огороды. Мощность культурного слоя не определена. Керамика гончарная позднесредневековая, 17 в. и более позднего времени. В селе была Никольская церковь, построенная в 1696 г. (разрушена в 30-е годы 20 в.). Территория древнейшей части селища не локализована.

**250 (35).** СЛОБОДКА. СТОЯНКА 1, мезолит. 0,2 км к востоку от деревни, первая надпойменная терраса правого берега реки Тверца (левый приток ре-

ки Волга), около 0,2 км от русла, левый берег безымянного ручья, песчаная гряда, территория дач детсада и за оградой близ нее. Площадь около 4 тыс. кв. м, высота над рекой 15 м. Поверхность нарушена при строительстве, частично застроена, поросла соснами. Мощность культурного слоя не определена. Найдены кремневые концевые скребки на отщепках, пластинчатых отщепках и ножевидных пластинах, боковой резец на массивном отщепе, нож на массивной ребристой пластине, ножи-скобели на ножевидных пластинах, острие на осколке, отбойник, нуклеус, нуклеидные куски, ножевидные пластины, отщепы, отнесенные к мезолиту.

**251 (34). СЛОБОДКА. СТОЯНКА 2 (НОСОВО),** неолит. Около 0,4 км к западу от деревни, мыс первой надпойменной террасы правого берега реки Тверца (лев приток реки Волга), вблизи устья безымянного ручья, на его правом берегу, к югу юго-востоку от моста через ручей, 0,7 км к востоку юго-востоку от деревни Носово, 0,25 км к северо-западу от детского лагеря отдыха. Размеры не определены, высота над рекой 10-12 м. Поверхность восточной части распаивается. Стратиграфия: серый песок с углями - 0,15 м, серый песок с углями и осколками кремня - 0,25 м. На пашне и в обнажениях найдены кремневые и сланцевые орудия: концевой скребок на массивном отщепе, боковые резцы, проколка, ножи на отщепках, наконечники стрел, обломки и целый топор, обломок пластины с резцовым сколом, сланцевые плитки, нуклеус, отщепы, а также скребок из раковины двусторчатого моллюска, отнесенные к раннему неолиту.

**252 (8). СПАС-НА-СОЗИ. СТОЯНКА 1 (СПАС-СКАЯ 2),** неолит. У западной окраины села, край первой надпойменной террасы правого берега реки Созь (левый приток реки Волга). Размеры около 160x115 м, высота над рекой 3-4 м. Восточная оконечность памятника частично застроена, остальная поверхность распаивается. Культурный слой 0,2 м. Найдены кремневые концевые скребки, скобели, угловые резцы на отщепках, ножи на отщепках и пластинах, обломки черешковых наконечников стрел на ножевидных пластинах, в т.ч. с двусторонней обработкой, часть тесла, нуклеусы, ножевидные пластины и отщепы, отнесенные к раннему неолиту.

**253 (7). СПАС-НА-СОЗИ. СТОЯНКА 2 (СПАССКАЯ 3),** неолит. 0,25 км к северо-западу от села, правый берег реки Созь (левый приток реки Волга), северная оконечность мыса южного берега бывшего Оршино-Петровского озера. Протянулась с запада на восток вдоль берега бывшего озера, размеры 80x40 м, высота над рекой до 2 м. Поверхность в основном распаивается. Культурный слой 0,5-0,6 м. Керамика лепная, с ямочно-гребенчатой орнаментацией. Найдены кремневые скребки, скобели, ножи на отщепках, обломки наконечников

стрел с двусторонней обработкой, несколько ножевидных пластин, отщепы.

**254 (6). СПАС-НА-СОЗИ. СТОЯНКА 3 (СПАС-СКАЯ 4),** неолит. 0,35-0,40 км к северо-западу от окраины села, правый берег реки Созь (левый приток реки Волга), западная оконечность песчаной гряды (древнего коренного берега Оршино-Петровского озера), 0,10 км к западу от стоянки 2 (см. № 253). Протянулась с запада - юго-запада на восток - северо-восток вдоль бывшего берега озера, размеры 90x40 м, высота над рекой 3-4 м. Поверхность частично распаивается. Найдены кремневые скребок, ножи на отщепках, ножевидные пластины и отщепы, предположительно отнесенные к раннему неолиту.

**255 (12). СПАС-НА-СОЗИ. СТОЯНКА 4 (ГЛИВИСТЕНКА),** неолит. Около 0,1 км к востоку юго-востоку от кладбища села, край первой надпойменной террасы левого берега реки Созь (левый приток реки Волга), урочище Глиivistёнка. Протянулась с севера - северо-востока на юг - юго-запад, размеры около 65x40 м, высота над рекой до 2 м. Поверхность местами поросла лесом, ранее распаивалась. Исследовано 7 кв. м. Культурный слой 0,23 м, перекрыт старым пахотным горизонтом толщиной 0,24 м. Керамика лепная, с прочерченным и накольчатым орнаментом, верхневожской культуры, с ямочно-гребенчатым орнаментом, льяловской культуры. Найдены кремневые скребки на отщепках, наконечники стрел и копий с двусторонней обработкой, ножи, сверла, проколка, несколько ножевидных пластин, отщепы, а также орудия из сланца (?) и др. пород камня - крупные шлифованные вогнутые долота и топоры, отбойник, два обломка крупных плит с зашлифованной плоской поверхностью.

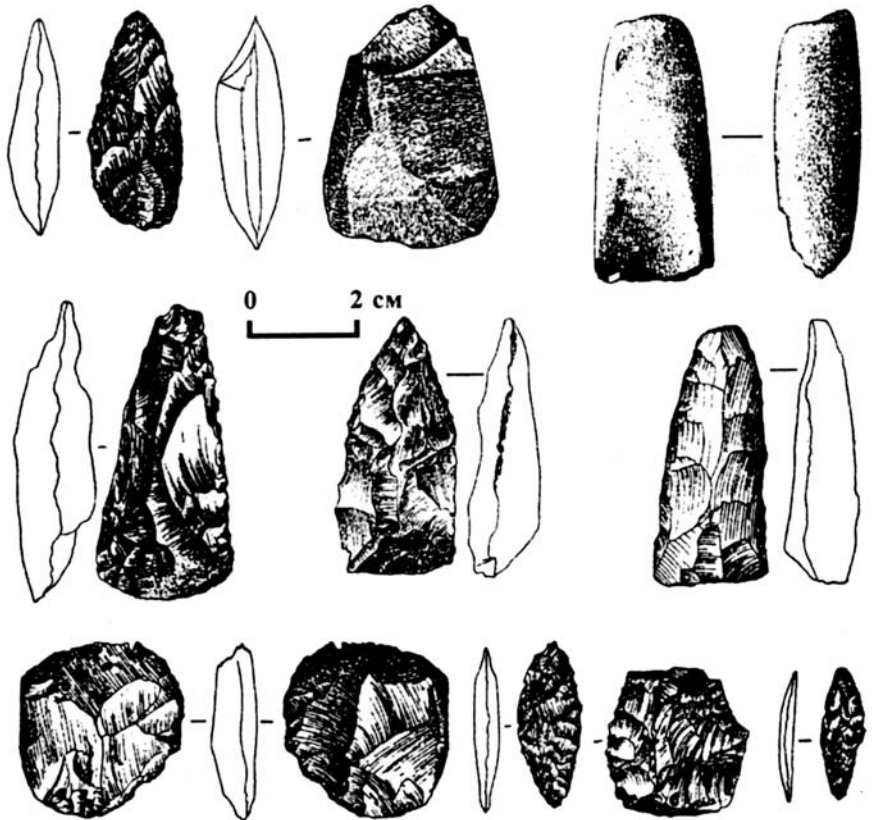


Рис. 54. Каменный инвентарь из раскопок стоянки 4 (Глиivistёнка) и поселения 2 (Застанье) у села Спас-на-Созь

**256 (10).** СПАС-НА-СОЗИ. ПОСЕЛЕНИЕ 1 (СПАССКАЯ 1), неолит, эпоха бронзы. Северо-восточная часть села, правый берег реки Созь (левый приток реки Волга), к востоку и юго-востоку от кладбища и церкви, 0,05-0,10 км к востоку от стоянки 1 (см. № 252). Размеры не менее 200x40 м (по мнению О.Н. Бадера, основная часть памятника имеет площадь около 2 тыс. кв. м, находки эпохи неолита сосредоточены на расстоянии 300-400 м вдоль реки), высота над рекой 2-3 м. Территория памятника перекрыта слоем селища (см. № 258), частично занята строениями и кладбищем, в основном распаивается. Исследовано (1933 г., 1974 г.) 110 кв. м в центральной и юго-восточной частях поселения. Культурный слой до 0,4-0,6 м. Находки разного времени находились в пахотном и культурном слое в перемешанном состоянии. Не потревожен лишь нижний горизонт над материком, где найдена керамика лепная, с прочерченным и накольчатым орнаментом, раннеолитической верхневолжской культуры, и кремневые орудия, в основном на ножевидных пластинах: концевые скребки, угловые резцы, вкладыши, наконечники стрел. Выше обнаружена керамика лепная, с ямочно-гребенчатой орнаментацией, льяловской культуры эпохи неолита, с ямчатыми вдавлениями, оттисками гребенчатого и рамчатого штампов, волосовской культуры позднего неолита, с сетчатыми отпечатками на внешней поверхности, иногда в сочетании с оттисками штампа, по-видимому, культуры ранней сетчатой керамики периода финальной бронзы. Среди находок - кремневые скребки на массивных и коротких отщепках, на концах ножевидных пластин, ножи, преимущественно на отщепках, резцы, в т.ч. на углу ножевидных пластин, проколки, наконечники стрел с двусторонней обработкой, в т.ч. сейминского типа, черешковые листовидные, наконечники дротиков и копий, рубящие орудия - теса, топоры, в т.ч. шлифованные, вогнутое долото с пришлифованным желобом, отжимники, отбойники, нуклеус, ножевидные пластины, отщепы. Найдены кремневая поделка в виде птичьей головки, два гребенчатых штампа из кремня и песчаника, сланцевая подвеска с врезным орнаментом. Выявлено несколько хозяйственных и столбовых ям. Одна из ям, углубленная в материк на 0,3 м, с плоским дном и вертикальными стенками, возможно, - край жилища полуземляночного типа. В заполнении ям - керамика с ямочно-гребенчатой орнаментацией.

**257 (11).** СПАС-НА-СОЗИ. ПОСЕЛЕНИЕ 2 (ЗАСТАНЬЕК неолит, эпоха бронзы, 14-17 вв. Около 0,1 км к востоку северо-востоку от кладбища села, край первой надпойменной террасы левого берега реки Созь (левый приток реки Волга), урочище Застанье, напротив поселения 1 (см. № 256) и к северу от стоянки 4 (см. № 255). Протянулось с севера на юг, размеры 90x50 м, высота над рекой 1,5 м. Поверхность ранее в основном распаивалась. Исследовано (1933 г., 1974 г.) 15 кв. м в юго-западной части поселения. Культурный слой 0,3- 0,5 м. Находки разного времени залегают в слое в перемешанном состоянии. Керамика лепная, с прочерченным и накольчатым орнаментом, оттисками узкого гребенчатого штампа, раннеолитической верхневолжской культуры, с ямочно-гребенчатым орнаментом, льяловской культуры, с

орнаментом из оттисков гребенчатого и рамчатого штампов, позднеолитической волосовской культуры, с сетчатыми отпечатками на внешней поверхности, по-видимому, культуры ранней сетчатой керамики периода финальной бронзы, гончарная позднесредневековая, 14-16 вв. Среди находок - кремневые скребки, в т.ч. концевые на широких отщепках, ножи, сверла, ретушеры, проколки, наконечники стрел, дротики и копий с двусторонней обработкой, оббитые топоры и долотовидные орудия и их заготовки, ножевидные пластины, в т.ч. с резовыми сколами, нуклеусы, отщепы, орудия из сланца и др. пород камня, в т.ч. шлифованные вогнутые долота и топоры. Коллекция в ТГОМ.

**258 (9).** СПАС-НА-СОЗИ. СЕЛИЩЕ, 14-17 вв. Территория села и вокруг него, правый берег реки Созь (левый приток реки Волга). Размеры 220x120 м, высота над рекой 2-4 м. Селище перекрывает поселение 1 (см. № 256) и восточная часть стоянки 1 (см. № 252), поверхность повреждена постройками села, кладбищем и церковью, частично распаивается. Культурный слой перемешан. Керамика гончарная позднесредневековая, 14-15 вв. Среди находок - серебряная денга великого тверского князя Бориса Александровича (1425-1461), железные нож, кресало, обломок остроги, гвозди, куски шлака.

**259 (175).** СТАРКОВО. СТОЯНКА 1 (СТАРКОВСКОЕ ОЗ. 1), неолит. 0,4 км к юго-западу от деревни, правобережье реки Каменка, левого притока реки Крапивня (правый приток реки Тьмака, правого притока реки Волга), юго-западная оконечность мыса Капустник северо-восточной заторфованной части озера Старковское, 0,3 км к северу от современного берега. Протянулась с северо-запада на юго-восток, размеры около 90x40 м. Поверхность северо-восточной части распаивается. Культурный слой 0,27 м. Керамика лепная, с примесью песка или растительности в тесте, с орнаментом из горизонтальных полос оттисков гребенчатого штампа. Найдены кремневые скребок, обломок ножа, проколка, ножевидная пластина, отщепы. Стоянка датирована началом 2-го тыс. до н.э.

**260 (176).** СТАРКОВО. СТОЯНКА 2 (СТАРКОВСКОЕ ОЗ. 2), неолит. Около 0,8 км к юго-западу от деревни, правобережье реки Каменка, левого притока реки Крапивня (правый приток реки Тьмака, правого притока реки Волга), южная оконечность мыса древнего берега озера Старковское, 0,2 км к северу от современного берега, к северо-востоку от карьера. Протянулась с запада на восток, размеры около 90x40 м. Культурный слой 0,27 м. Керамика лепная, с примесью органики в тесте, орнаментированная оттисками гребенчатого штампа. Найдены кремневые скребок, отщепы. Стоянка датирована началом 2-го тыс. до н.э.

**261 (177).** СТАРКОВО. СТОЯНКА 3 (СТАРКОВСКОЕ ОЗ. 3), неолит. Около 1 км к юго-западу от деревни, правобережье реки Каменка, левого притока реки Крапивня (правый приток реки Тьмака, правого притока реки Волга), северо-западный берег озера Старковское, 60 м от воды. Протянулась с севера на юг, размеры 70x30 м. Культурный слой 0,25 м. Кера-

мика лепная, с растительной примесью или примесью дресвы в тесте, с орнаментом из ямочных вдавлений и оттисков гребенчатого штампа. Найдены кремневые скребки на отщепе, отщепы. Стоянка отнесена к позднему неолиту.

**262 (174). СТАРКОВО. СЕЛИЩЕ, 11-13 вв.** У юго-восточной окраины деревни, правобережье реки Каменка, левого притока реки Крапивня (правый приток реки Тьмака, правого притока реки Волга), левый берег безымянного ручья, впадающего в Старковское озеро, 0,3 км от русла. Протянулось с северо-востока на юго-запад, размеры 80x50 м, высота над оз. 30,5 м. Поверхность южной части повреждена ямой. Культурный слой до 0,3 м. Керамика гончарная древнерусская с линейным и волнистым орнаментом, а также с оттисками треугольного и прямоугольного зубчатого штампов. Среди находок - дисковидное сланцевое пряслице, куски глиняной обмазки.

**263 (192). СТ. ПОГОСТ. СЕЛИЩЕ, р.ж.в., 2-я пол. 1-го тыс. н.э., 11-13, 14-17 вв.** 0,5 км к северу от села, левый берег верховья ручья Банный, левого притока реки Ишоха (левый приток реки Шоша, правого притока реки Волга), 0,1 км к югу от шоссе. Размеры 200x40 м, высота над ручьем 4-6 м. Культурный слой около 0,6-0,7 м, в верхней части распахан. Керамика лепная, грубая, с пальцевыми вдавлениями, отнесенная к концу р.ж.в. или конца 1-го тыс. н.э., гончарная древнерусская и позднесредневековая, в т.ч. серо-, красно- и белоглиняная с линейным орнаментом и рядами оттисков треугольного штампа. Среди находок - ошлакованные обломки керамики и шлак цветного металла.

**264 (75). СТРЕНЕВО. СЕЛИЩЕ, р.ж.в., 2-я пол. 1-го тыс. н.э.** 0,5 км к югу от юго-западной окраины деревни, левый берег реки Тьма (левый приток реки Волга), западный берег старицы. Размеры 70x15 м, высота над рекой 3-4 м. Поверхность поросла соснами, западная часть разрушена карьером. Культурный слой 0,35 м. Керамика лепная, с примесью дресвы в тесте, гладкостенная, с заглаженной поверхностью, отнесенная к середине 1-го тыс. н.э.

**265 (263). СУДИМИРКА. СТОЯНКА 1, мезолит, неолит.** Около 0,3 км к западу от северной окраины деревни, левый берег реки Волга, дюнная возвышенность между рекой и пойменным озером. Протянулась с запада - северо-запада на восток - юго-восток, размеры 105x30 м, высота над рекой 4 м. Поверхность размывается рекой. Культурный слой 0,43 м, перекрыт слоем песчаных отложений толщиной около 0,4 м. Найдены преимущественно кремневые отщепы и осколки, предположительно отнесенные к эпохе мезолита - неолита.

**266 (264). СУДИМИРКА. СТОЯНКА 2, мезолит.** 0,8 км к юго-западу от южной окраины деревни, первая надпойменная терраса левого берега реки Волга, 40 м от русла. Протянулась с севера на юг, размеры 160x70 м, высота над рекой до подъема уровня - 12 м. Поверхность распахивалась. Исследовано (1969 г.) 16 кв. м. У основания слоя старой распашки толщиной 0,18 м и на поверхности найдены кремневые средин-

ный резец, призматический нуклеус, ножевидные пластины и отщепы, отнесенные к мезолиту.

**267 (265). СУДИМИРКА. СТОЯНКА 3, мезолит, неолит.** 1,2 км к юго-западу от деревни, окончность мыса левого берега реки Волга при устье безымянного ручья, на его правом берегу, на опушке леса. Размеры около 50x35 м. Поверхность эрозирована, повреждена при дорожных работах, мощность культурного слоя не определена. Найдены кремневые концевой скребки на пластинчатом отщепе, отщепы, предположительно отнесенные к эпохе мезолита - неолита. В 0,2 км выше по течению реки, между стоянками 2 (см. № 266) и 3, в траншее на северном берегу пересохшего ручья были найдены отщепы.

**268 (276). ТАБУКОВО. КУРГАННЫЙ МОГИЛЬНИК.** 1 км к западу от деревни, правобережье реки Вязьма, левого притока реки Шоша (правый приток реки Волга), в лесу. Насчитывает 99 курганов высотой от 0,5 до 2,3 м, диаметром от 5 до 12 м, с ровиками у основания некоторых из них. Семь насыпей повреждены ямами.

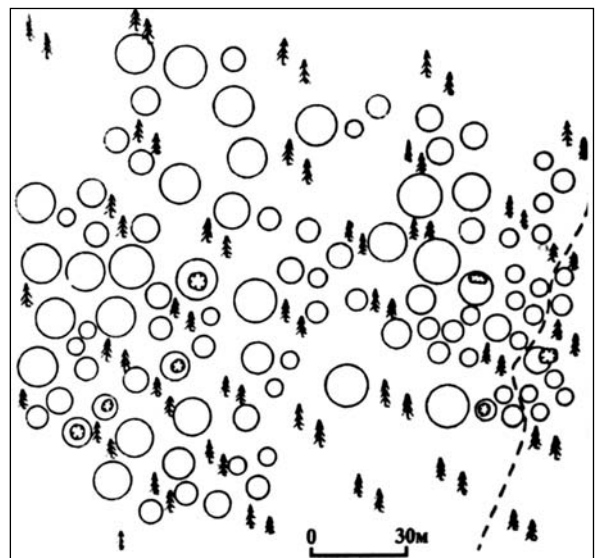


Рис. 55. План курганного могильника у деревни Табуково

**269 (287). ТИТОВО. СЕЛИЩЕ, 11-13, 14-17 вв.** Около 1 км к востоку северо-востоку от деревни, правый берег реки Шоша (правый приток реки Волга). Размеры около 100x55 м, высота над рекой 4 м. Культурный слой 0,12 м. Керамика гончарная с орнаментом и без него, отнесенная к 13-14 вв.

**270 (29). ТРОИЦА. СЕЛИЩЕ, 14-17 вв.** 0,3 км к югу от западной окраины деревни, мыс первой надпойменной террасы левого берега реки Тверда (левый приток реки Волга), 0,15 км от русла, при впадении в нее реки Малица, на ее правом берегу, 0,30 км к северо-западу от устья, в лесу. Протянулось вдоль берега реки Малица, размеры 50x30 м, высота над рекой 6 м. Поверхность частично нарушена оврагом. Культурный слой 0,15 м. Керамика гончарная позднесредневековая, 15-16 вв.

**271 (30)\*. ТРОИЦА. КУРГАННЫЙ МОГИЛЬНИК, 11-13 вв.** По сведениям конца 19 в., расположен

на расстоянии около 0,5 км от деревни, на правом берегу реки Тверца (левый приток реки Волга), на полях между деревнями Голобово и Новосельцы. Насчитывал более 23 курганов высотой от 1 до 2 м. Часть из них распахана. Исследованы (В.Я. Щербаков, 1882 г.) пять насыпей, содержащих труположения на горизонте, в т.ч., вероятно, на выжженной площадке, с северо-западной ориентировкой. Возможно, могильник поврежден или разрушен при строительстве шоссе.

**272 (296). ТУРГИНОВО, ГРУНТОВЫЙ МОГИЛЬНИК**, эпоха бронзы. 1,5 км к западу от школы посёлка, левобережье реки Шоша (правый приток реки Волга), песчаное возвышение в урочище Ловушка. Размеры не определены. Поверхность нарушена многочисленными ямами для выемки песка, окопами. Исследовано (1938, 1966, 1969 гг.) около 1800 кв. м в западной части урочища, выявлены остатки 12 погребений, совершенных в могильных ямах подпрямоугольной, овальной и неопределенной в плане формы, с разнообразной ориентировкой (преимущественно юго-запад - северо-восток), глубиной 0,75- 1,25 м, размерами от 1,35x0,80 до 3,3x2,0 м. Одна могила состояла из двух ям, размерами 1,45x1,10 и 0,7x0,6 м. Следы погребальных сооружений не обнаружены. Костные останки не сохранились. В заполнении двух могил выявлены золистые кострища. На дне одной из

них - два кострища шириной 50 см, возможно, следы двух трупосожжений. Угли выявлены почти во всех погребениях. Найдены лепные круглодонные сосуды, преимущественно с округлым туловом, хорошо выделенной шейкой и слабо отогнутым краем, с преобладанием "ёлочных" композиций из оттисков зубчатого штампа и прочерченных линий, оттисков веревочки в орнаменте. Среди находок - каменные сверленные топоры, в т.ч. топор-молот, многочисленные кремневые орудия: клиновидные топоры, наконечники стрел, ножи, скребки, пластинчатые отщепы, пластины. Могильник отнесен к московской группе фатьяновской культуры. По результатам радиоуглеродного анализа могильник датирован концом 1800 г. до н.э. По сведениям 1983 г., на северо-западной окраине посёлка, на поле при заготовке песка, на глубине 0,15 м была найден кремневый шлифованный топор, вероятно, в первоотложенном состоянии. Коллекция в ТГОМ.

**273 (91). ТУХИНЬ. КУРГАННЫЙ МОГИЛЬНИК 1**, 11-13 вв. 0,8 км к югу от деревни, левый берег реки Тухинька, правого притока реки Тьма (левый приток реки Волга), в роще среди поля. Насчитывал более 40 курганов в нескольких группах. Сохранились 22 насыпи высотой от 0,2 до 0,9 м, диаметром от 5 до 10 м, с каменными выкладками в основании, с ровиком у основания одной из них, расположенные на высоте 5-6 м над рекой. Один курган

раскопан кладочисателями, пять нарушены ямами, полы двух опаканы. Исследованы (1878 г.) шесть курганов, содержащих труположения на горизонте с западной ориентировкой. Среди находок - серебряные и бронзовые проволочные височные кольца, в т.ч. трехбусинные, филигранные с позолотой, бронзовые перстни, в т.ч. с вставкой из синего камня, кольца, в т.ч. орнаментированные, бубенчик, золотостеклянные бусы, раковины, железные кресало, нож со следами костяной оправы, глиняные гончарные горшки, в т.ч. с клеймами. В некоторых насыпях находились угольки, обломки посуды, кости животных. Вблизи курганов найдены каменные пряслице и пронизка. По сведениям конца 19 в., на расстоянии около 1 км к северо-западу от могильника, в поле близ деревни находился одиночный курган, по-видимому, не сохранившийся.

**274 (90). ТУХИНЬ. КУРГАННЫЙ МОГИЛЬНИК 2**. 0,8 км к северу от центральной части деревни, левый берег безымянного ручья, левого притока реки Тухинька (правый приток реки Тьма, левого притока реки Волга), 0,5 км от русла реки Тухинька, урочище Б. бор, в лесу, 0,8 км к северу от




Рис. 56. Инвентарь из раскопок грунтового могильника у деревни Тургиново

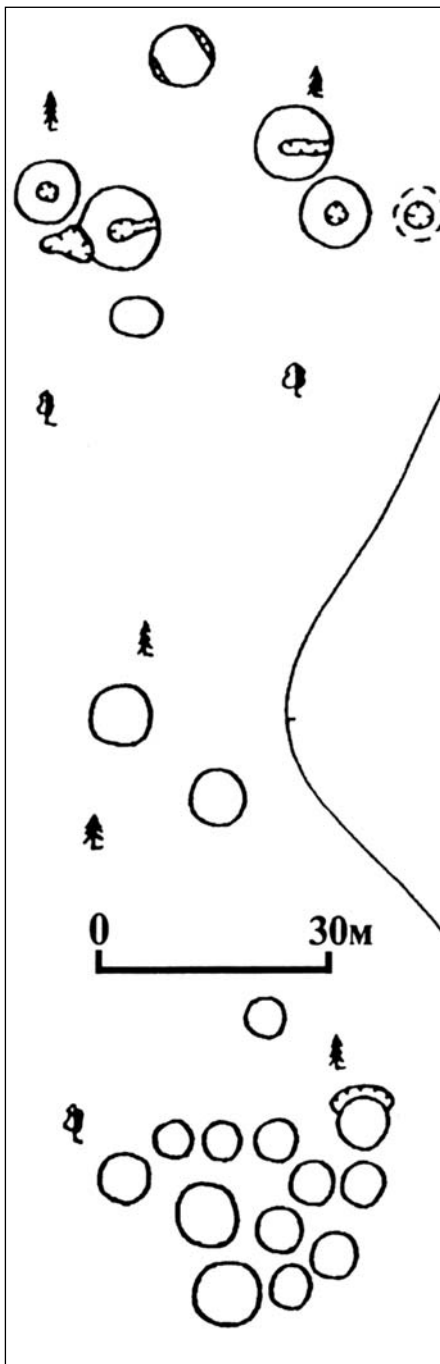


Рис. 57. План курганного могильника 1 у деревни Тухинь

**276 (286).** УЛЬЯНОВО. ПОСЕЛЕНИЕ 2, неолит, 14-17 вв. 1 км к северо-востоку от восточной окраины деревни, мыс первой надпойменной террасы правого берега реки Шоша (правый приток реки Волга). Протянулось с запада на восток, размеры 120x50 м, высота над рекой 5-6 м. Поверхность частично нарушена. Стратиграфия: 1 - дерн - 0,07 м; 2 - песок темно-коричневый - 0,17 м; 3 - рыжий песок - 0,14 м. Керамика гончарная позднесредневековая. В слое 3 и на поверхности, на участке размерами 45x20 м в северо-западной части поселения, найдены кремневые обломок ножа на отщепе, отщеп, отнесенные к неолиту.

**277 (38).** УСТЬЕ. СТОЯНКА, неолит. Южная окраина деревни, край первой надпойменной террасы левого берега реки Тверца (левый приток реки Волга), 0,8 км к юго-востоку от ж.-д. моста. Размеры 30x15 м, высота над рекой 8 м. Поверхность почти полностью

курганного могильника 1 (см. № 213). Насчитывается 39 насыпей высотой от 0,2 до 0,7 м, диаметром 6 м, в т.ч. подовальные в плане, размерами от 2,5x1,5 до 6x4 м, с каменными выкладками в основании большинства из них.

**275 (285).** УЛЬЯНОВО. ПОСЕЛЕНИЕ 1, неолит, эпоха бронзы, 14-17 вв. 0,15 км к северо-востоку от деревни, первая надпойменная терраса правого берега реки Шоша (правый приток реки Волга). Размеры 210x30 м, высота над рекой 4-5 м. Культурный слой 0,18 м. Поверхность частично повреждена колеями. Керамика лепная, с примесью дресвы в тесте, со штампованным орнаментом, предположительно отнесенная к позднему неолиту или эпохе бронзы, а также гончарная позднесредневековая.

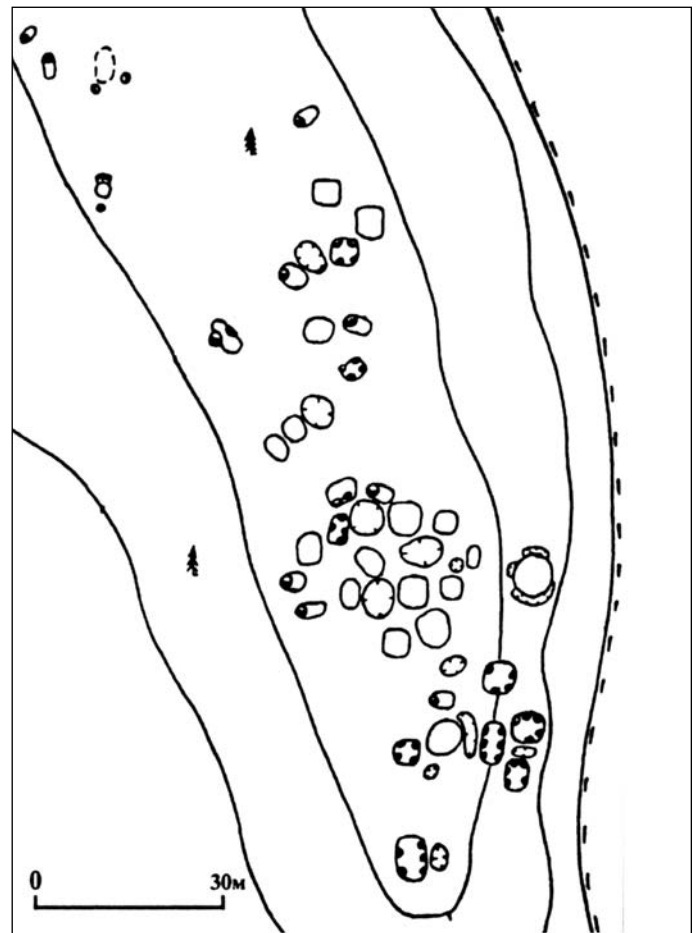


Рис. 58. План курганного могильника 2 у деревни Тухинь

хозяйственными постройками. Культурный слой около 0,3 м. Найдены керамика лепная, кремневые ножевидная пластина со вторичной обработкой, отщепы, предположительно отнесенные к неолиту.

**278 (280).** ФЕДУРИНО. МЕСТОНАХОЖДЕНИЕ, эпоха бронзы. Близ деревни, левый берег реки Шоша (правый приток реки Волга), песчаный карьер. Найден каменный сверленный топор-молот, который, видимо, происходит из разрушенного погребения фатьяновской культуры. Имеет также наименование "Базыкинский могильник". Топор хранится в ТГОМ.

**279 (290).** ФЕРЯЗКИНО. СЕЛИЩЕ 1, 14-17 вв. 0,5 км к северу, северо-западу от северной окраины деревни, мыс правого берега реки Шоша (правый приток реки Волга). Размеры 230x120 м, высота над рекой 3 м. Мощность культурного слоя не определена. Керамика гончарная позднесредневековая, с орнаментом из косых насечек, 14-15 вв.

**280 (289).** ФЕРЯЗКИНО. СЕЛИЩЕ 2, р.ж.в., 14-17 вв. 0,6 км к западу от западной и 0,8 км к юго-западу от северной окраины деревни, песчаный останец первой надпойменной террасы правого берега реки Шоша (правый приток реки Волга), 0,3 км к юго-востоку от устья ручья Немка (правый приток реки опта). Протянулось с севера на юг, размеры 60x25 м, высота над рекой 7-8 м. Поверхность нарушена старым кладбищем, фундаментом часовни, яма ми. Культурный слой в центральной части до 2 м. Керамика лепная гладкостенная эпохи р.ж.в., гончарная позднесредне-

вековая. В.А. Плетнев упоминает о находках железного четырехгранного копья и множества человеческих костей близ устья ручья Немка и о кладбище, по преданию связанном с Воскресенским монастырём. Позднесредневековое селище предположительно соотнесено с погостом Городище на реке Шоше, где существовал храм Николы Чудотворца, известным по письменному источнику 1614 г. Сохранились часть фундамента церкви и остатки кладбища.

**281 (84). ХАРИТОНОВО. КУРГАН.** Южная окраина деревни, правый берег реки Шостка (правый приток реки Тьма, левого притока реки Волга). Насыпь высотой 2,7 м, диаметром около 18 м, с ровиком у основания.

**282 (2). ХОХРЯКОВО. СЕЛИЩЕ,** 14-17 вв. Территория деревни, правый берег реки Шуя, правого притока реки Орша (левый приток реки Волга), 0,1 км от русла. Протянулось с севера на юг, размеры около 300х260 м, древнейшая часть, размерами около 180х150 м, сосредоточена в центре и на юго-западной окраине деревни, высота над рекой 4-6 м. Поверхность частично застроена, распаивается под огородами. Культурный слой до 0,47 м. Керамика гончарная позднесредневековая, в древнейшей части - 15-16 вв., на всей территории - 17 в. и более позднего времени. В письменных источниках 16 в. упоминается пустошь Кокряково Бол (ь)шое (среди земель в Шезском стане Тверского уезда.).

**283 (178). ЦВЕТКОВО. МЕСТОНАХОЖДЕНИЕ,** эпоха бронзы. Близ деревни, левый берег реки Рукавец, правого притока реки Инноха (левый приток реки Шоша, правого притока реки Волга), гравийный карьер. Найден каменный шлифованный сверленный топор-молот, который, видимо, происходит из разрушенного погребения фатьяновской культуры.

**284 (273). ЧЕНЦОВО. СТОЯНКА 1,** мезолит. 0,6 км к югу - юго-востоку от деревни, левобережье реки Вязьма, левого притока реки Шоша (правый приток реки Волга), территория торфяника. Размеры 37х35 м. Поверхность нарушена при добыче торфа. Культурный слой до 0,1 м. Найдены кремневые скребки, пластины и отщепы, предположительно отнесенные к мезолиту.

**285 (272). ЧЕНЦОВО. СТОЯНКА 2,** мезолит. 1,2 км к юго-востоку от деревни, левобережье реки Вязьма, левого притока реки Шоша (правый приток реки Волга), территория торфяника. Размеры 43х30 м. Поверхность нарушена при добыче торфа. Культурный слой 0,34 м. Найдены кремневые угловой резец на отщепе, отщепы, предположительно отнесенные к мезолиту.

**286 (271). ЧЕНЦОВО. СТОЯНКА 3,** мезолит. 1,8 км к юго-востоку от деревни, левобережье реки Вязьма, левого притока реки Шоша (правый приток реки Волга), территория торфяника, участок суходола, бывшего коренного берега озера, в лесу. Протянулась с запада на восток, размеры 70х36 м. Поверхность частично нарушена при добыче торфа. Культурный слой

0,35 м. Найдены кремневые концевой скребок на отщепе, сверло на пластине, массивная пластина, отщепы, предположительно отнесенные к мезолиту.

**287 (270). ЧЕНЦОВО. СТОЯНКА 4,** мезолит, неолит. 2,1 км к востоку - юго-востоку от деревни, левобережье реки Вязьма, левого притока реки Шоша (правый приток реки Волга), восточный берег ручья Бобровка, территория торфяника. Протянулась с юго-запада на северо-восток, размеры 35х25 м. Поверхность нарушена при добыче торфа. Культурный слой 0,45 м. Найдены кремневые отщепы, предположительно отнесенные к эпохам мезолита - неолита.

**288 (56). ЧЕРКАССЫ. СТОЯНКА 1 (ЧЕРКАССЫ 2),** неолит. 0,50 км к востоку северо-востоку от восточной окраины деревни, правый берег реки Межурка, левого притока реки Волга, 0,45 км от устья, на пашне, 0,20 км к северо-западу от селища (см. № 291). Размеры 70х40 м, высота над рекой 6 м. Мощность культурного слоя не определена. Найдены кремневые концевой скребок на отщепе, угловой резец, скобель, отщепы, сечение ножевидной пластины, отнесенные к неолиту. Среди находок - несколько фрагментов керамики гончарной древнерусской и позднесредневековой, не относящихся к слою стоянки.

**289 (55). ЧЕРКАССЫ. СТОЯНКА 2 (ЧЕРКАССЫ 3),** неолит. 0,5 км к северо-востоку от восточной окраины деревни, правый берег реки Межурка, левого притока реки Волга, на пашне, 0,2 км к северо-западу от стоянки 1 (см. № 288). Размеры 60х30 м, высота над рекой 6 м. Частично разрушена карьером. Мощность культурного слоя не определена. Найдены кремневые нуклеусы, ножевидная пластина, отщепы, предположительно отнесенные к неолиту. Среди находок - несколько фрагментов керамики гончарной древнерусской и позднесредневековой, не относящихся к слою стоянки.

**290 (57). ЧЕРКАССЫ. ПОСЕЛЕНИЕ,** неолит, р.ж.в., 11-13 вв. Около 0,80 км к востоку от деревни, правый берег реки Межурка, левого притока реки Волга, 0,25 км от устья, правый берег небольшого оврага, 0,20 км к юго-востоку от стоянки 1 (см. № 288). Протянулось вдоль берега оврага, размеры 120х40 м, высота над рекой 8 м. Поверхность нарушена распашкой. Мощность культурного слоя не определена. Керамика лепная, с примесью дресвы в тесте, гладкостенная и с зубчатым орнаментом из треугольных вдавлений, эпохи р.ж.в., гончарная древнерусская с линейным орнаментом и ногтевыми вдавлениями. Найдены кремневые резцы, скобели, нуклеус, отщепы со вторичной обработкой, пластины, отнесенные к эпохе неолита.

**291 (58). ЧЕРКАССЫ. СЕЛИЩЕ,** 11-13, 14-17 вв. 0,13 км к югу от деревни, левый берег реки Волга, у восточной насыпи ж.-д. Протянулось с запада на восток, размеры 80х30 м, высота над рекой 6-8 м. Поверхность нарушена распашкой и оврагом. Мощность культурного слоя не определена. Керамика гончарная древнерусская, с линейным орнаментом и позднесредневековая без орнамента. Селище датировано 13-15 вв.



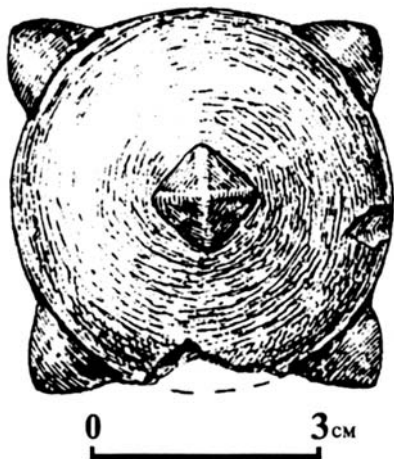


Рис. 59. Кистень деревянный с железными шипами, найденный вблизи селища у села Щербинино

**292 (5).** ШЕСТИНО. МЕСТОНАХОЖДЕНИЕ, эпоха бронзы. К востоку от деревни, левобережье реки Орша (левый приток реки Волга), гравийный карьер. Найден кремневый клиновидный топор, который, видимо, происходит из разрушенного погребения фатьяновской культуры.

**293 (104).** ШИРЯКОВО. СЕЛИЩЕ 1, р.ж.в. 0,25 км к югу от юго-западной окраины деревни, край первой надпойменной террасы левого берега реки Тьма (левый приток реки Волга), 0,2 км от русла. Размеры 155x150 м, высота над рекой 3-5 м. Поверхность распахивается. Керамика лепная, с примесью крупной дресвы в тесте; с сетчатыми отпечатками на внешней поверхности, с ямочным орнаментом, пальцевыми вдавлениями, и гладкостенная, дьяковской культуры р.ж.в.

**294 (105).** ШИРЯКОВО. СЕЛИЩЕ 2, 14-17 вв. 0,35 км к югу от центральной части деревни, левый берег реки Тьма (левый приток реки Волга), 80 м от русла, к юго-востоку от селища 1 (см. № 293). Размеры 160x70 м, высота над рекой 8 м. Поверхность распахивается. Мощность культурного слоя не определена. Керамика гончарная позднесредневековая, в т.ч. бело- и красноглиняная, 16-17 вв. Селище соотнесено с деревней Ширяково, упоминаемой в Писцовой книге 1548 г.

**295 (163).** ШУЛЬГИНО. СЕЛИЩЕ, 14-17 вв. Юго-западная окраина деревни, левый берег реки Тьмака (правый приток реки Волга), у поворота русла к югу. Размеры 70x40 м, высота над рекой 1,5 м. Культурный слой 0,15 м. Керамика гончарная позднесредневековая, в т.ч. красно- и белоглиняная.

**296 (188).** ЩЕРБИНИНО. СЕЛИЩЕ, 14-17 вв. 50 м к югу от села, западный берег безымянного ручья, левобережье реки Крапивня, правого притока реки Тьмака (правый приток реки Волга). Протянулось с запада на восток, размеры 60x25 м. Поверхность распахивается. Мощность культурного слоя не определена. Керамика гончарная позднесредневековая, 16-17 вв. Вблизи селища найдены железный наконечник копья, деревянный кистень с железными шипами,

мушкетная пуля. Культурный слой в местах отдельных находок не выявлен.

**297 (69).** ЩЕРБОВО. СТОЯНКА, мезолит, неолит. 0,35 км к северу, северо-западу от восточной окраины деревни, край второй надпойменной террасы левого берега реки Волга, 0,60 км от русла, 0,80 км к западу от ручья Черная Грязь. Размеры стоянки и мощность культурного слоя не определены. Поверхность распахивается. Найдены кремневые отщепы, предположительно отнесенные к позднему мезолиту или раннему неолиту, и фрагмент лепной керамики.

**298 (73).** ЩЕРБОВО. ПОСЕЛЕНИЕ, эпоха бронзы. 0,5 км к юго-западу от западной окраины деревни, край первой надпойменной террасы левого берега реки Волга, напротив пристани "Красново". Размеры 75x30 м, высота над рекой 5-6 м. Поверхность распахивается и разрушается рекой. Культурный слой 0,4-0,5 м. Керамика лепная тонкостенная, орнаментированная мелкозубчатым штампом, оттисками шнура, нарезками, фатьяновской культуры, а также оттисками зубчатого штампа, ямчатыми вдавлениями, с сетчатыми отпечатками на внешней поверхности, позднего периода эпохи бронзы. Найдены кремневые черешковые наконечники стрел и их заготовки, скребок и скребло, ножи и сверло на отщепках, отщепы. Среди находок - кабаньи клыки. По сведениям конца 19 в., в деревне найдены каменные ножи, приобретенные Тверским музеем.

**299 (241).** ЭММАУС. СТОЯНКА 1 (ЭММАУС 2), неолит. По сведениям 1975 г., расположена между посёлком и селом Семеновское, на дюне у старицы правого берега реки Волга, в 0,5 км к востоку от торфоразработок, на пашне. Протянулась с запада на восток, размеры 150x40 м. Найдены керамика лепная, с примесью дресвы в тесте, кремневые ложкарь на отщепе, аморфный нуклеидный кусок, отщепы, предположительно отнесенные к неолиту.

**300 (239).** ЭММАУС. СТОЯНКА 2 (ЭММАУС 3), неолит. 0,30 км к северу северо-востоку от северной окраины посёлка, мыс первой надпойменной террасы правого берега реки Волга, 0,15 км от русла. Размеры 35x25 м, высота над рекой 4-5 м. Поверхность нарушена распашкой. Мощность культурного слоя не определена. Найдены кремневые обломок ножа на пластине, нуклеус, массивная ребристая пластина, отщепы, предположительно отнесенные к раннему неолиту.

**301 (230).** ЭММАУС. СТОЯНКА 3 (ЭММАУС 4), неолит. 1,5 км к северо-западу от центральной части посёлка, мыс первой надпойменной террасы правого берега реки Волга, около 80 м выше устья безымянного ручья, на его правом берегу, 1 км к северо-западу от стоянки 2 (см. № 300). Протянулась с юга - юго-запада на север - северо-восток, размеры 40x25 м, высота над рекой 3-4 м. Поверхность нарушена распашкой. Мощность культурного слоя не определена. Найдены кремневые резец, скобель на отщепках, нуклеусы, ножевидные пластины, отщепы, предположительно отнесенные к раннему неолиту.

**302 (240).** ЭММАУС. СЕЛИЩЕ, р.ж.в., 11-13, 14-17 вв. 0,8 км к северу северо-востоку от центральной части посёлка, мыс правого берега реки Волга при устье ручья Эммаусский, на его правом берегу. Размеры около 85x15 м, высота над рекой 4 м. Поверхность разрушается разливами р., распахивается. Культурный слой 0,7-0,9 м. Керамика лепная, с сетчатыми отпечатками на внешней поверхности, лощеная и подлощенная, гладкостенная, иногда с оттисками зубчатого штампа, шнура, округлыми плоскими вдавлениями, дьяковской культуры р.ж.в., гончарная древнерусская, с линейно-волнистым орнаментом и без него, позднесредневековая, 15-16 вв. Среди находок - кремневые отщепы, железный нож, куски железного шлака. В основании культурного слоя выявлены две угольные прослойки толщиной до 0,1 м с большим количеством глиняной обмазки и пережженных камней. По сведениям конца 19 в., в селе был найден крестик, возможно, древнерусского времени, близ села на берегу реки - обломки глиняной посуды с орнаментом.

**303 (278).** ЯКИМОВО. КУРГАННЫЙ МОГИЛЬНИК. 0,2 км к северо-западу от юго-западной окраины деревни, первая надпойменная терраса левого берега реки Вязьма, левого притока реки Шоша (правый приток реки Волга), в лесу. Насчитывает семь насыпей высотой от 0,5 до 2,5 м, диаметром от 5 до 12 м, со следами ровиков у основания, в т.ч. одна валообразная удлиненная, размерами 32x8 м. Три насыпи повреждены ямами.

**304 (283).** ЯКУТИНО. СЕЛИЩЕ, 11-13 вв. 1,2 км к западу северо-западу от западной окраины деревни, мыс левого берега реки Вязьма, левого притока реки Шоша (правый приток реки Волга) при устье безымянного ручья, на его правом берегу, в лесу. Размеры 100x40 м, высота над рекой 3 м. Культурный слой 0,24 м. Керамика гончарная древнерусская.

**305 (148).** ЯКШИНО. СТОЯНКА 1, мезолит. 0,3 км к востоку юго-востоку от северо-восточной окраины деревни, правый берег безымянного ручья (правый приток реки Волга), 30-70 м к западу юго-западу от бывшей пекарни. Размеры 60x60 м, высота над рекой 7-8 м. Поверхность поросла лесом, нарушена ямой, северная оконечность эрозирована. Найдены кремневые концевые скребки на отщепках, скобель, ножевидные и ребристые пластины, отщепы, отнесенные к мезолиту. к востоку северо-востоку от стоянки, на территории бывшей пекарни и к северу от нее, на краю пашни найдены кремневые обломок ножа на отщепе, от-

щепы, видимо, эпохи камня (Якшино 4).

**306 (149).** ЯКШИНО. СТОЯНКА 2, мезолит. Около 0,2 км к западу от южной части западной окраины деревни, край первой надпойменной террасы правого берега реки Волга. Площадь около 300 кв. м. Поверхность, за исключением северной части, распахивается. Мощность культурного слоя 0,15-0,20 м. Найдены кремневые концевые скребки на ножевидных пластинах и пластинчатых отщепках, проколка на отщепе, угловой резец на ножевидной пластине, скобель на пластине, нуклеусы, ножевидные пластины и отщепы, отнесенные к мезолиту.

**307 (150).** ЯКШИНО. СТОЯНКА 3, мезолит. 0,3 км к югу юго-востоку от юго-восточной окраины деревни, левый берег безымянного ручья (правый приток реки Волга), дюнная возвышенность. Площадь около 300 кв. м, высота над рекой 7-8 м. Поверхность нарушена дорогой. Стратиграфия: дерново-песчаный слой - 0,08 м, песок серовато-желтый - 0,19 м, песок желтый - 0,17 м, песок темно-серый - 0,09 м, песок розовато-серый - 0,13 м. В обнажениях найдены кремневые отщепы и осколки, предположительно отнесенные к мезолиту.

**308 (147).** ЯКШИНО. СТОЯНКА 4 (ЯКШИНО 5), неолит. 0,3 км к востоку от центральной части восточной окраины деревни, правый берег безымянного ручья (правый приток реки Волга). Размеры 160x40 м. Поверхность распахивается. Мощность культурного слоя не определена. Найдены кремневые скребок-скобель на отщепе, скобель, боковые резцы на ножевидных пластинах, двойной боковой резец на отщепе, нож на массивной пластине, проколка на отщепе, оббитое тесло, ножевидные пластины со вторичной обработкой, нуклеусы, ножевидные пластины и отщепы, отнесенные к неолиту.

**309 (269).** ЯРДИНО. КУРГАННЫЙ МОГИЛЬНИК. 1 км к западу от северной окраины деревни, междуречье рек Тьмака (правый приток реки Волга) и Вязьма, левого притока реки Шоша (правый приток реки Волга), холм посреди поля на высоте 5 м над заболоченной низиной, к югу от нее, в лесу. Насчитывает 31 насыпь высотой от 0,2 до 1,8 м, диаметром от 3 до 12 м, в т.ч. две подовальные в плане, размерами 8x6 и 10x7 м. Около половины из них имеют ровики с перемычками или канавки у основания, иногда общие для нескольких насыпей, 17 - камни в насыпях. Курганы поросли лесом, около половины нарушены ямами.