

## КАЛЯЗИНСКИЙ РАЙОН

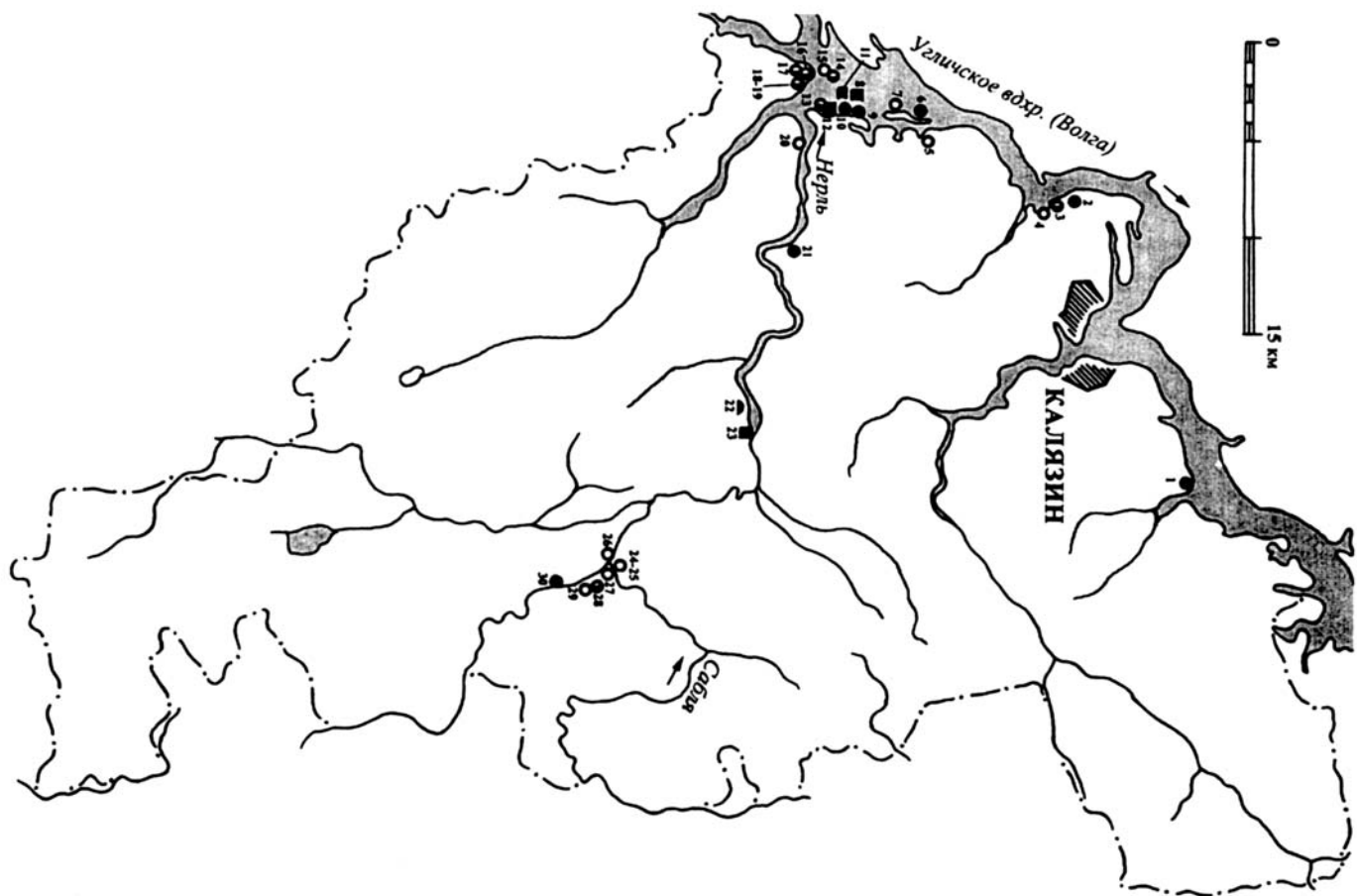


Рис. 70. Археологические памятники Калязинского района

**427 (4)\*\*.** АВСЕРГОВО (АВСЕРЬГОВО). СТОЯНКА (АВСЕРЬГОВО 1, АВСЕРЬЕВО), палеолит. 0,3 км к западу северо-западу от северо-западной окраины деревни, склон первой надпойменной террасы правого берега реки Волга (ныне - берег Угличского водохранилища), дюна между двумя ручьями, впадающими в реку, к югу от кладбища деревни Никитское. Размеры около 230x70-90 м, высота над рекой 15-20 м (до заполнения водохранилища - до 24 м). Стратиграфия: 1 - почвенный песчаный слой - 0,05 м; 2 - песок светло-серый - 0,23 м; 3 - песок коричневый с ортрандами - 0,36 м; 4 - суглинок красно-бурый с галькой (морена). В нижнем горизонте слоя 3, на контакте со слоем 4, на глубине 0,55-0,65 м и на поверхности найдены кремневые срединные и угловые резцы, призматические и аморфные нуклеусы, массивные пластины, крупные отщепы и сколы, отнесенные к концу эпохи палеолита. О.Н. Бадер и М.В. Воеводский относили стоянку к раннему неолиту. Полностью разрушена карьером.

**428 (3).** АВСЕРГОВО (АВСЕРЬГОВО). ПОСЕЛЕНИЕ (АВСЕРЬГОВО 2), мезолит, эпоха бронзы. 0,5 км к северо-западу от деревни, мыс правого берега реки Волга (ныне - берег Угличского водохранилища) при устье безымянного ручья, на его правом берегу, территория западного края кладбища деревни Никитское и к югу от него, 0,2 км к северу, северо-западу от стоянки (см. № 427). Размеры около 80x15-45 м, высота над рекой 4 или 6 м (до заполнения Угличского водохранилищем - до 26 м). Поверхность прибрежной

части разрушается рекой, северной части - кладбищем. Исследовано (1983 г.) около 95 кв. м вдоль западной прибрежной части. Культурный слой 0,75 м, делится на два горизонта: верхний, на глубине 0,30-0,45 м, и нижний, на глубине 0,6-1,2 м от современной поверхности. С нижним горизонтом связан комплекс иеневской позднемезолитической культуры: 13 скопленных кремневых орудий и отходов их производства. Среди орудий - асимметричные наконечники стрел с боковой выемкой на отщепках, трапеции, концевые скребки, угловые и боковые резцы, ножи, вкладыши, микролиты с загупленным концом, острия, проколки, отбойники, заготовки рубящих орудий, а также нуклеусы. Верхний горизонт содержит комплекс позднеяковской культуры позднего этапа эпохи бронзы: керамика лепная, с примесью песка в тесте, орнаментированная оттисками гребенчатого штампа разных видов и сетчатыми отпечатками на поверхности; кремневые наконечники дротиков листовидной формы с двусторонней обработкой, скребки и ножи на отщепках, два валиковых галечных топора с расширяющимся лезвием. Выявлены четыре очага, овальной в плане формы размерами от 0,64x0,54 до 1,25x1,05 м, мощность от 0,16 до 0,44 м, с большими валунами возле двух из них. На одном из очагов найден развал керамики, рядом с др. - кусочек охры. В заполнении очагов - зола, мелкие угольки, пережженные камни, иногда кальцинированные кости.

**429 (5)\*.** БРЫКИНО. СТОЯНКА 1, неолит. 80 м к западу юго-западу от юго-западной окраины дерев-

ни, первая надпойменная терраса правого берега реки Волга (ныне - берег Угличского водохранилища). Культурный слой размыт. На площади 20х12 м на высоте над рекой 0,5 м найдены кремневые ножевидные пластины и отщепы, предположительно отнесенные к неолиту. Вероятно, затоплено Угличским водохранилищем.

**430 (7)\*. БРЫКИНО. СТОЯНКА 2 (БАСОВО-СИНИЦЫНО),** неолит. По сведениям 1932-1933 гг., располагалась между бывшими деревнями Синицыно и Басово (к западу - юго-западу от деревни Брыкино), на правом берегу реки Волга, к югу от селища (см. № 431). Размеры и мощность культурного слоя не определены. Керамика лепная, с ямочным орнаментом. Среди находок - кремневые пластины и отщепы, отнесенные к неолиту. Вероятно, затоплено Угличским водохранилищем.

**431 (6)\*. БРЫКИНО. СЕЛИЩЕ,** р.ж.в., 2-я пол. 1-го тыс. н.э. По сведениям 1932- 1933 гг., между бывшими деревнями Синицыно и Басово (к западу - юго-западу от деревни Брыкино), на правом берегу реки Волга выявлен мощный культурный слой. Керамика лепная "дьяковская и славянская". Вероятно, затоплено Угличским водохранилищем.

**432 (20). ВОЛНОГА. СТОЯНКА,** мезолит, неолит. 1 км к северо-востоку от восточной окраины деревни, первая надпойменная терраса левого берега реки Нерль (правый приток реки Волга), 0,2 км к западу от ж.-д. моста. Протянулась с запада на восток, размеры около 80х35 м, высота над рекой 2 м. Поверхность частично повреждена карьером и ямами, распашкой и существовавшей на этом месте деревни. Стратиграфия: дерн - 0,06 м, желтый песок - 0,05 м, серый песок - 0,09 м. В обнажениях найдены кремневые сечение пластины со вторичной обработкой, конический двухлощадочный нуклеус, пластины и отщепы, предположительно отнесенные к позднему мезолиту - раннему неолиту.

**433 (29). ГУБИНО. СТОЯНКА 1,** мезолит. Около 0,6 км к западу от северной окраины деревни, мыс правого берега реки Нерль (правый приток реки Волга) при устье безымянного ручья, на его левом берегу. Размеры 95х35 м, высота над рекой 3-4 м. Культурный слой до 0,13 м, распаивается. Найдены кремневые скребки на ножевидных пластинах и отщепках, боковой резец на углу осколка, отбойники, ребристые пластины, сечение ножевидной пластины, отщепы, отнесенные к мезолиту.

**434 (27). ГУБИНО. СТОЯНКА 2,** мезолит. 1,3 км к северо-западу от северной окраины деревни, мыс правого берега реки Нерль (правый приток реки Волга) при устье реки Сабля, на ее левом берегу, 70 м от ее русла, на краю леса. Протянулась с севера северо-востока на юг, размеры 80х30 м, высота над рекой 4 м. Стратиграфия: 1 - дерн - 0,04 м; 2 - подзол - 0,03 м; 3 - светло-коричневый песок (прокопан до глубины 0,7 м). В верхнем горизонте слоя 3 найдено сечение правильной ножевидной пластины из старицкого кремня, предположительно отнесенное к мезолиту.

**435 (28). ГУБИНО. ПОСЕЛЕНИЕ,** эпоха бронзы. Около 0,7 км к западу северо-западу от северной окраины деревни, мыс правого берега реки Нерль (правый приток реки Волга) при устье безымянного ручья, на его правом берегу, на краю леса, 40 м к северо-западу от стоянки 1 (см. № 433). Размеры 45х30 м, высота над рекой 3- 4 м. Культурный слой около 0,1 м. Керамика лепная, с примесью дресвы и органики в тесте, с орнаментом в виде оттисков крупнозубчатого квадратного штампа и сетчатыми отпечатками на поверхности.

**436 (24). ЕФИМОВО. СТОЯНКА 1,** неолит. 0,1 км к югу от деревни, правый берег реки Сабля, правого притока реки Нерль (правый приток реки Волга), около 0,12-0,13 км выше устья, на пашне. Размеры 50х30 м, высота над рекой 5 м. Мощность культурного слоя не определена. Найдены кремневые сечение ножевидной пластины и отщепы, предположительно отнесенные к неолиту.

**437 (25). ЕФИМОВО. СТОЯНКА 2,** неолит. 0,15 км к югу от деревни, мыс первой надпойменной террасы правого берега реки Сабля, правого притока реки Нерль (правый приток реки Волга), при устье, на пашне, 50 м к югу - юго-западу от стоянки 1 (см. № 436). Размеры 50х25 м, высота над рекой 4 м. Мощность культурного слоя не определена. Найдены кремневые концевой скребок на отщепе, комбинированное орудие - концевой скребок и двойной нож на ножевидной пластине, нож на грубой пластине, отщепы, отнесенные к неолиту.

**438 (15). КРАСНАЯ ГОРКА. СТОЯНКА (СКНЯТИНСКАЯ ДЮНА 2),** палеолит (?), мезолит. Около 2,2 км к северо-западу от северной окраины деревни, правый берег реки Нерль (правый приток реки Волга), 0,6 км от русла реки Волга, 1,1 км к югу - юго-западу от южной окраины бывшего села Скнятино. Занимала дюну, протянувшуюся с севера на юг вдоль русла реки, размерами 300х100 м, высота над рекой 15-17 м. После заполнения Угличского водохранилища, видимо, часть стоянки сохранилась на острове против современного устья реки Нерль, на высоте от 1 до 3-4 м над водой. По сведениям 1937 г., дюна сильно развеейна, а находки сосредоточены в ее южной части. Мощность культурного слоя не определена. Найдены кремневые скребки разных видов, в т.ч. на коротких массивных пластинах, черешковый наконечник стрелы, резец на углу сломанной пластины, ножевидные пластины, отщепы, отнесенные к бутовской культуре эпохи мезолита. По сведениям 1967 г. в 1957 г. на стоянке "Скнятино", "Скнятино II" были найдены кремневые изделия позднепалеолитического облика (возможно, речь идет о поселении Красная Горка 1 - см. № 439, исследованное в 1957 г.). Именуется также "Скнятино 2", "СК- 4" и "Красная Горка 2".

**439 (19). КРАСНАЯ ГОРКА. ПОСЕЛЕНИЕ 1,** палеолит, мезолит, р.ж.в., 2-я пол. 1-го тыс. н.э. Около 1 км от деревни, дюна на левом берегу реки Нерль (правый приток реки Волга). У конца дюны близ устья ручья Гремячий (ныне - залив) выявлен культурный слой. Размеры не определены. Стратиграфия: 1 - дерн;

2 - темный гумусный слой - до 0,4 м; 3 - желтый песок - 0,5 м; 4 - сероватый песок - 0,2 м. В верхнем горизонте слоя 3 найдены кремневые микропластины эпохи мезолита, в слое 4 - нуклеидные орудия типа скрёбел, крупные пластины, отнесенные к концу эпохи палеолита (первоначально Д.А. Крайнев датировал верхний слой эпохой неолита, нижний - эпохой мезолита). На поверхности и в обнажениях найдены лепная "дьяковская и славянская" керамика, кремневые скребки на отщепках и осколках, призматические нуклеусы, пластины и микропластины, находящиеся в основном в отдельных скоплениях. Именуется также "Первая гряда - дюна 1" и "Скнятинская дюна".

**440 (18). КРАСНАЯ ГОРКА. ПОСЕЛЕНИЕ 2**, мезолит, эпоха бронзы, 2-я пол. 1-го тыс. н.э. 1,2-1,3 км к северо-западу от деревни, левый берег реки Нерль (правый приток реки Волга), 0,8 км выше ее устья. Размеры около 170x70 м, высота над рекой Волга до заполнения Угличского водохранилища. 15 м. Культурный слой 0,15 м, перекрыт почвенными отложениями. Найдены кремневые массивные скребки, резцы, скобель, ножи, нуклеусы, ножевидные пластины и отщепы, отнесенные к мезолиту. В слое выявлены остатки предположительно очага с углями, углубленного на 0,2 м. В выдувах дюн, начинающихся к северо-западу от ручья Гремячий (ныне - залив), найдены керамика лепная, с сетчатыми отпечатками, а также с ямочными вдавлениями и оттисками зубчатого штампа поверх них, эпохи бронзы, "славянская керамика", кремневые макро- и микролиты. Именуется также "СК-1", "2-я гряда дюн".

**441 (17). КРАСНАЯ ГОРКА. ПОСЕЛЕНИЕ 3**, мезолит, эпоха бронзы. Около 1,5 км к северо-западу от северной окраины деревни, левый берег реки Нерль (правый приток реки Волга), между поселениями 2 и 4 (см. № 440,442). Размеры около 60x50 м. Поверхность частично эрозирована. Мощность культурного слоя не определена. Найдены кремневые наконечники стрел, резцы, проколки, ножевидные пластины и отщеп, отнесенные к мезолиту. Вблизи (в воде) обнаружен фрагмент лепной керамики с ямочным орнаментом. Видимо, в том же месте (дюна в урочище Скотское кладбище) собраны лепная керамика эпохи бронзы с сетчатыми отпечатками на поверхности и кремневые отщепы. Возможно, на этом участке местными жителями при копке ям на глубине 2-3 м были найдены два каменных сверленных топора-молота фатьяновской культуры, хранящиеся в Калязинском краеведческом музее. Именуется также "СК-2", "3-я гряда дюн".

**442 (16). КРАСНАЯ ГОРКА. ПОСЕЛЕНИЕ 4 (СКНЯТИНСКАЯ ДЮНА 3)**, мезолит, неолит, р.ж.в., 2-я половина 1-го тыс. н.э. 1,80 км к северо-востоку от северо-западной окраины деревни, левый берег реки Нерль (правый приток реки Волга), 0,25 км выше устья, около 1,50 км к югу от бывшего села Скнятино, 0,30 км к юго-востоку от стоянки (см. № 438). Занимало дюнное всхолмление размерами 250x200 м, сохранившаяся часть - 110x20-45 м, высота над рекой до затопления водохранилищем 15-17 м, ныне - 1-2 м. Исследовано (1937 г.) около 120 кв. м. Культурный слой

до 0,2 м, перекрыт почвенными отложениями. Найдены кремневые черешковые наконечники стрел на ножевидных пластинах, скребки, в т.ч. на массивных коротких пластинах, резцы, в т.ч. на углу сломанной пластины, проколки, топоровидные орудия, призматические нуклеусы и сколы с них, ножевидные пластины, в т.ч. со вторичной обработкой, отщепы, отнесенные к бутовской культуре эпохи мезолита. Среди находок на поверхности - обломок шлифованного орудия эпохи неолита, а также фрагменты лепной керамики 1-го тыс. н.э., сосредоточенные у остатков очага овальной в плане формы, обложенного камнями. Именуется также "Скнятино 3", "СК-3" и "Красная Горка 4".

**443 (14)\*. КРАСНАЯ ГОРКА. ПОСЕЛЕНИЕ 5 (СКНЯТИНСКАЯ ДЮНА 1)**, мезолит, неолит, эпоха бронзы, р.ж.в. Около 2,3 км к северо-западу от северной окраины деревни, правый берег реки Нерль (правый приток реки Волга), 0,7-1,0 км от русла реки Волга, 0,6 км к югу - юго-западу от южной окраины бывшего села Скнятино, 50-60 м к северу от стоянки (см. № 438). Занимало дюну, протянувшуюся с севера северо-востока на юг - юго-запад вдоль берега реки, размерами 500x75 м, высота над рекой 15-17 м. После заполнения Угличского водохранилища часть поселения сохранилась на острове против современного устья реки Нерль и к юго-востоку от острова Скнятино, высота над водой 6-7 м. Практически полностью развезено. Исследовано (1937 г.) более 20 кв. м. Культурный слой 0,2-0,3 м, перекрыт почвенными отложениями толщиной 0,5 м. Найдены кремневые скребки на пластинах и отщепках, в т.ч. концевые на укороченных и на коротких массивных пластинах, микроскребки, наконечники стрел, резцы на углу сломанной пластины и на отщепе, микропластины со вторичной обработкой и без нее, отбойники, заготовки "топоровидных орудий, оббитых с двух сторон, нуклеусы, ножевидные пластины и отщепы, отнесенные к позднему этапу бутовской культуры эпохи мезолита. Среди находок на поверхности дюны - фрагменты керамики лепной с ямочно-гребенчатым орнаментом эпохи неолита и тонкостенной эпохи бронзы, мелкие фрагменты керамики р.ж.в. Сообщается о находках во 2-й половине 19 в. на дюнах близ села Скнятино кремневых наконечников стрел, ножей. Именуется также "Скнятино 1", "СК-4", "Красная Горка 1".

**444 (13)\*\*. КРАСНАЯ ГОРКА. ПОСЕЛЕНИЕ 6**, неолит, эпоха бронзы. Около 2,5 км к северу от деревни, левый берег реки Нерль (правый приток реки Волга), территория городища 3 (см. № 447). При раскопках в 1937 г. в нижнем горизонте культурного слоя городища были обнаружены кремневые скребки, отщепы и лепная керамика, в т.ч. со сложным орнаментом, либо поздненеолитическая, либо раннего этапа эпохи бронзы. Территория, по видимому, затоплена Угличским водохранилищем.

**445 (8)\*. КРАСНАЯ ГОРКА. ГОРОДИЩЕ 1 (СКНЯТИНО)**, 11-13, 14-17 вв. Около 4 км к северу, северо-западу от северной окраины деревни, северная часть (бывший Рождественский погост) бывшего села Скнятино, правый берег реки Нерль (правый приток

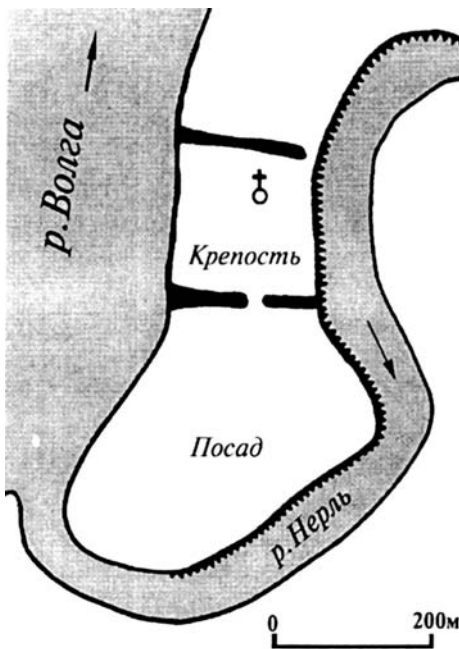


Рис. 71. План-реконструкция городища 1 (Скнятино) у деревни Красная Горка (по Э.А. Рикману)

реки Волга) при ее устье. Размеры не определены, высота над рекой до 7-8 м, укрепления не выявлены. Э.А. Рикман, учитывая особенности топографии мыса правого берега реки, реконструировал план древнего города, включавшего, возможно, детинец размерами около 180x180 м, с церковью в северной части участка, отделенного от напольной северной стороны и посада к югу укреплениями (валами и рвами). Древнейший посад занимал мысовую часть правого берега реки (высота над рекой 3-4 м), где был выявлен культурный слой, мощность которого не определена. Керамика гончарная древнерусская. На левом берегу реки были найдены обломки бронзовой витой гривны, стеклянных браслетов и т.п. Возможно, дальнейшее расширение посада происходило в южном направлении (территория собственно бывшего села Скнятино). Городище соотнесено с часто упоминаемым в письменных источниках г. Константин (Константин, Коснятин, Кснятин, Скнятин, Снятии), построенным в 1134 г. Юрием

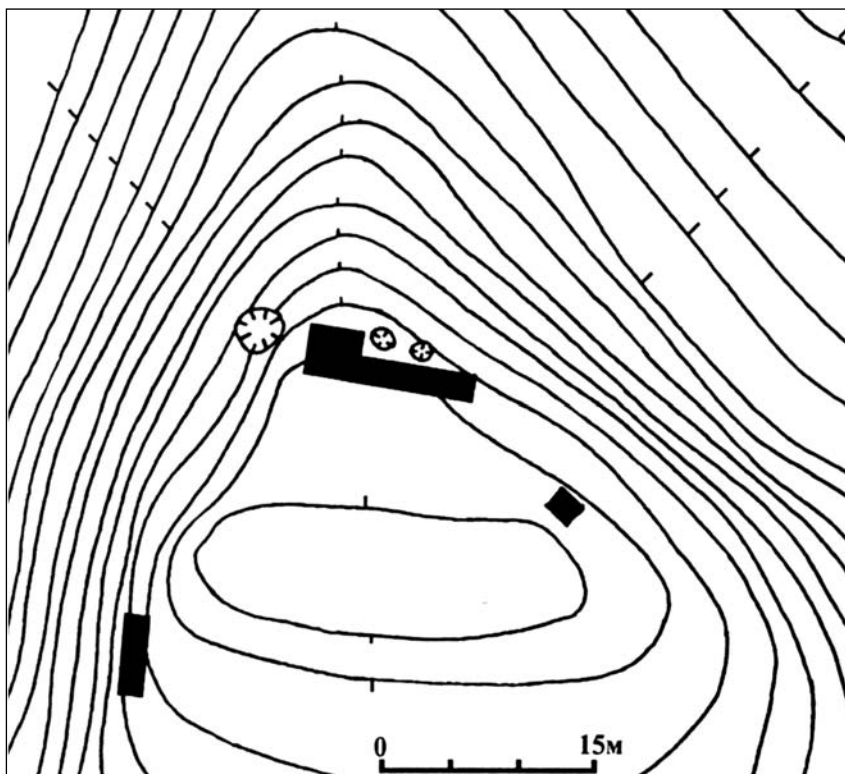


Рис. 72. План городища 2 (Скнятино 1) у деревни Красная Горка

Долгоруким в устье реки Нерль, где была возведена и церковь. В 1216 г., во время междоусобной войны, город был взят силами Мстислава Мстиславича Удалого, князя торопецкого (и новгородского), в 1237 г. - Батыем. В 1288 г. Скнятин был сожжен во время княжеской междоусобицы. Коснятин упомянут в завещании великого князя тверского Михаила Александровича 1399 г. В середине 15 в. упоминается уже "деревня Скнятино". В настоящее время территория бывшего села (и, соответственно, территория посада, располагавшегося к западу от современного острова Скнятино), практически полностью затоплена Угличским водохранилищем. По сведениям 1959 г., остатки разрушенной церкви села (возможно, самая высокая часть городища) сохранились на одном из небольших островов.

**446 (11)\*. КРАСНАЯ ГОРКА. ГОРОДИЩЕ 2 (СКНЯТИНО 1),** р.ж.в. Около 3,5-3,6 км к северу от деревни, мыс левого берега реки Нерль (правый приток реки Волга), около 1 км выше ее устья, 60 м к югу от излучины современного русла реки, около 1 км к северу от бывшего села Скнятино. Площадка подтреугольная в плане, вытянута с запада на восток, размеры ее 35x25 м, высота над рекой 5 - 7 м. Оборонительные сооружения, располагавшиеся, вероятно, с напольной южной стороны, не сохранились. Площадка значительно разрушена и деформирована многолетней распашкой. Исследовано (1897 г., 1937 г.) около 130 кв. м, в т.ч. 36 кв. м в верхней части северного склона городища. Мощность культурного слоя не определена. Керамика ленная, с примесью дресвы в тесте, с сечатыми отпечатками на внешней поверхности, с точечным орнаментом, и гладкостенная, дяковской культуры р.ж.в. Найдены железные нож, часть топорика (топор-долото с втулкой), глиняные обломки льячек, грузики "дякова типа", костяное орудие, точильные камни, шлаки. Среди находок - кости домашних (лошади, быка, овцы, свиньи) и диких (медведя, куницы, бобра) животных. На пашне найдены обломки гончарной древнерусской керамики, не относящиеся к слою городища. По-видимому, памятник затоплен Угличским водохранилищем. Коллекция в ТГОМ.

**447 (12)\*\*. КРАСНАЯ ГОРКА. ГОРОДИЩЕ 3 (СКНЯТИНО 2),** р.ж. в. Около 2,5 км к северу от деревни, левый берег реки Нерль (правый приток реки Волга), 2-2,5 км выше устья, 0,75 км к югу от восточной окраины бывшего села Скнятино. Памятник был практически полностью уничтожен рекой. Сохранившийся участок восточного склона городища, обращенного к реке, в виде всхолмления высотой около 1,5 м, размерами 12x6 м, полностью исследован (1937г.) раскопом площадью 52 кв. м. Выявлены: 1) верхний горизонт культурного слоя толщиной 0,4 м; 2) слой песка мощностью 0,70-0,80 м со скоплением обгоревших бревен диаметром 0,15-0,20 м и углистой прослойкой - остатки оползшего вала с деревянной конструкцией, погибшей в ре-

зультате пожара; 3) нижний горизонт культурного слоя мощность 0,5 м. В основании культурного слоя прослежен неглубокий ров у подножия естественного всхолмления, заплывший гумусом еще в древности. В верхнем горизонте найдены керамика лепная гладкостенная, железный наконечник стрелы, костяное шило, точильные камни, каменные пряслица или грузики, железные шлаки, кости животных, в нижнем - бронзовые булавки со спирально загнутыми головками, обломки глиняных так называемых рогатых кирпичей, каменные песты со следами длительного использования, а также материалы эпох неолита - бронзы, происходящие с предшествовавшего городищу поселения 6 (см. № 444). Среди находок - кости домашних (лошади, быка, овцы) и диких (лося) животных. П.Н. Третьяков считает городище одним из наиболее древних в Верхнем Поволжье. Территория, по-видимому, затоплена Угличским водохранилищем.

**448 (10)\*. КРАСНАЯ ГОРКА. СЕЛИЩЕ 1, 11-13, 14-17 вв.** Около 3,8-4 км к северу северо-востоку от северной окраины деревни, основание мыса левый берег реки Нерль (правый приток реки Волга), около 1 км к северо-востоку от бывшего села Скнятино. Размеры не определены. Исследовано (1930 г.) около 16



Рис. 73. План городища у села Поречье

кв. м. Культурный слой 1,6м, делится на два горизонта. С нижним связан комплекс древнерусского времени, с верхним - позднесредневековый. Керамика гончарная древнерусская и позднесредневековая, 14-15 вв. Среди находок - сильно коррозированные железные предметы, кости животных. В верхнем горизонте выявлены остатки жилищ и печей. Н.П. Милонов считал, что вокруг памятника сохранились остатки рва, и соотносил его с городищем древнего города Скнятин. Именуется также "Скнятино". По-видимому, затоплено Угличским водохранилищем.

**449 (9)\*. КРАСНАЯ ГОРКА. СЕЛИЩЕ 2, р.ж.в. 2-я пол. 1-го тыс. н.э.** По сведениям 1932-1933 гг., между бывшими деревнями Скнятино и Кобылино (возможно, около 3,8-4 км к северу северо-востоку от северной окраины деревни), на правом берегу реки Нерль (правый приток реки Волга), недалеко от ее устья, на пашне, на площади 25x25 м был выявлен культурный слой, мощность которого не определена. Керамика лепная "дьяковская и славянская". Именуется также "Скнятино". Вероятно, затоплено Угличским водохранилищем.

**450 (21). МЕДВЕЖЬЕ. СЕЛИЩЕ, 14-17 вв.** Юго-западная окраина деревни, край первой надпойменной террасы правого берега реки Нерль (правый приток реки Волга), между строениями деревни и рекой, на огородах. Размеры около 120x90 м, высота над рекой 6 м. Поверхность распахивается. Культурный слой 0,27-0,33 м, включает угли, обожженные камни. Керамика гончарная позднесредневековая, 17 в. и более позднего времени.

**451 (1). МИТИНО. СЕЛИЩЕ, 11-13 вв.** 1 км к западу северо-западу от северной окраины деревни, бывшая вторая надпойменная терраса правого берега реки Волга (ныне - берег Угличского водохранилища.). Размеры 60x35 м, высота над рекой 4 м. Поверхность ранее распахивалась. Культурный слой 0,3 м. Керамика гончарная древнерусская, в т.ч. с линейно-волнистым орнаментом.

**452 (2). НИКИТСКОЕ. СЕЛИЩЕ, 10-13 вв.** Около 0,2 км к югу от деревни, правый берег реки Волга (ныне - берег Угличского водохранилища.), 0,5 км к северу от поселения Авсергово (см. № 428). Размеры сохранившейся части 50x20 м, высота над рекой 8 м. Поверхность частично распахивается, значительная часть размыта рекой. Исследовано (1984 г.) 25 кв. м. Культурный слой до 0,2 м. Керамика лепная и гончарная с примесью дресвы в тесте, с заглаженной поверхностью, орнаментированная пальцевыми вдавлениями по срезу венчика, вертикальными желобками, ногтевыми вдавлениями, расчесами, отпечатками зубчатого штампа. Найдены стеклянная синяя зонная бусина византийского производства, железный нож, каменный оселок. Среди находок - кремневые отщепы, не относящиеся к слою селища. Выявлены остатки разрушенного очага - многочисленные камни, побывавшие в огне, угли, несколько столбовых ям, что, возможно, указывает на наличие постройки. Селище датировано концом 10 - 11 в.

**453 (23). ПОРЕЧЬЕ. ГОРОДИЩЕ**, р.ж.в. Около 1 км к востоку от церкви села, мыс левого берега реки Нерль (правый приток реки Волга) при устье безымянного ручья, на его правом берегу. Площадка подпрямоугольная в плане, вытянута с севера на юг, размеры ее 70х50 м, высота над рекой 10-12 м, с напольной южной стороны - остатки рва глубиной до 1 м, шириной до 20 м, склоны, особенно восточный, эскарпированы. Поверхность почти полностью разрушена карьером, площадь сохранившихся участков не более 20 кв. м. Культурный слой, от 0,27 до 1,23 м, с включениями углей. Керамика лепная, с сетчатыми отпечатками на внешней поверхности и гладкостенная, один фрагмент с ямочными вдавлениями, дьяковской культуры р.ж.в.

**454 (22). ПОРЕЧЬЕ. КУРГАН**. Западная часть села, склон левого берега реки Нерль (правый приток реки Волга), недалеко от русла. Насыпь высотой около 1 м (со стороны склона - около 2,5 м), диаметром около 10 м, с большим количеством крупных камней на поверхности. Поросла соснами.

**455 (26). УСТЬЕ. СТОЯНКА**, неолит. 1,2 км к северо-востоку от деревни, край первой надпойменной террасы левого берега реки Нерль (правый приток реки Волга), 0,10-0,15 км ниже устья реки Сабля (правый приток реки Нерль), на месте бывшей деревни. Размеры 80х15 м, высота над рекой 4 м. Стратиграфия: 1 - дерн - 0,06 м; 2 - темно-коричневый песок с галькой - 0,24 м; 3 - желтый песок с галькой - 0,24 м; 4 - белесый песок. На контакте слоев 2 и 3 и в обнажениях найдены кремневые двойной скребок на отщепе, поперечный скол с площадки нуклеуса, отщепы, предположительно отнесенные к неолиту. Среди находок - фрагмент лепной керамики без орнамента.

**456 (30). УСТЬЕ. СЕЛИЩЕ**, 10-13 вв. 2 км к востоку юго-востоку от центральной части деревни, мыс левого берега реки Нерль (правый приток реки Волга) при устье безымянного ручья, на его левом берегу. Размеры 130х80 м, высота над рекой 4 м. Культурный слой около 0,2 м, распахивается. Керамика лепная и гончарная с примесью песка и дресвы в тесте. Один фрагмент орнаментирован косой нарезкой по срезу венчика. Селище датировано 10-12 вв.